



Sammen designer vi livet



Kolding Kommune | Maj 2024

Fysisk udviklingsplan for fritids- og idræts- faciliteter 2024

FORORD

Den fysiske udviklingsplan er en gennemgang af de nuværende lokaliteter, der hører under Senior-, Sundheds og Fritidsforvaltningen, Fritid og Idræt samt skolernes gymnastiksale, der hører under Børne- og Uddannelsesforvaltningen.

Den fysiske udviklingsplan er udarbejdet af Arkitektfirmaet Gorm Nielsen m.a.a. i et samarbejde med repræsentanter fra Fritid og Idræt, Børne- og Uddannelsesforvaltningen, Skoleafdelingen samt By- og Fællesforvaltningen, Intern Byg.

Formålet er at udvikle et ”redskab” til udvalget for Sundhed og Fritid, der kan danne afsæt for beslutninger, når Fritids- og Idrætspolitikken skal udbredes og finde fodfæste i kommunens mange foreninger og klubber.

Den fysiske udviklingsplan er opdelt i tre afsnit.

Afsnit III i den fysiske udviklingsplan er en registrant der tilvejebringer et overblik over de nuværende fritids- og idrætsfaciliteter og det nuværende aktivitetsniveau i kommunen.

Afsnit II er Forvaltningens formulering af *Vision for fritids- og idrætsfaciliteter i Kolding Kommune*.

Afsnit I er en opgørelse over de udgifter, der vil være forbundet med gennemførelse af de tiltag der ønskes igangsat og en mulighed for at angive hvornår den pågældende aktivitet ønskes udført.

For nuværende en foreløbig opstilling, hvor alene allerede bevilgede tiltag og tidspunktet for deres realisering er angivet, samt en vurdering af de udgifter, der vil være forbundet med de, under overskriften ”Kloge kvadratmetre”, foreslåede udfasninger og efterfølgende nedrivninger af enkelte kommunale bygninger.

I takt med, at Udvalget for Sundhed og Fritid foreslår igangsætning af nye tiltag eller udvikling af nye faciliteter, vil de afledte udgifter og tidspunktet for gennemførelsen blive illustreret i afsnit I, og dermed kunne indgå som bilag i kommende års budgetdrøftelser.

Fysisk udviklingsplan for fritids- og idrætsfaciliteter 2024

Afsnit I Økonomi og tidsplan

Indholdsfortegnelse

| | |
|--|---|
| Økonomi og tidsplan | 1 |
| Prioritering | 1 |
| Faciliteter der ikke er omfattet af den fysiske udviklingsplan | 2 |
| Overslag | 2 |
| Prisfremskrivning | 2 |

Bilag

| | |
|--|------------------------|
| Økonomi og tidsplan | Bilag 1.00 |
| Underbilag for de enkelte områder..... | Aktuelle områdeskemaer |

Økonomi og tidsplan

Økonomi og tidsplan

Efterfølgende materiale omhandler en oversigt over de anlægsudgifter der er forbundet med de i Afsnit III – *Fysiske udviklingsplaner* foreslåede arbejder for opdatering eller udbygning af de fysiske rammer.

I den til de enkelte områder i Afsnit III hørende beskrivelse og tegningsbilag, er hvert enkelt forslag til arbejder, der vil kunne gennemføres som en selvstændig etape, angivet med områdets hovednummer og det enkelte arbejdes nummer, f.eks. 10.1 *Lunderskov Idræts- og Aktivitetscenter*.

Den med en etapes gennemførelse beregnede totale anlægsudgift er angivet under samme nummer i nærværende bilag 1.01-1.30, og her ses de etaper, der sammenlagt angiver økonomien for den enkelte aktivitet. Det bemærkes, at nummereringen ikke er udtryk for en prioritering af forslagernes gennemførelse.

På bilag 1.01-1.30 gives forslag til tidspunkt for forslagernes gennemførelse.

På bilag 1.00 er alle aktiviteterne i de enkelte områder samlet og angiver de årlige samlede anlægsudgifter for Fritids- og idrætsområdet, der følger med den foreslåede prioritering.

Til de beregnede anlægsudgifter bemærkes:

At de ikke indeholder eventuel afledt forøgelse af driftsudgifterne, eller reducerede driftsudgifter ved nedlæggelse af faciliteter eller reducerede udgifter til vedligeholdelse af f.eks. nedlagte boldbanearealer.

At det i økonomi og tidsplan angivne beløb angiver Kolding Kommunes andel af udgifter til etablering af faciliteter ved selvejende institutioner eller foreningsdrevne initiativer, hvor foreningerne bidrager med egenfinansiering, fondsstøtte m.v.

Økonomi og tidsplan er opdelt i fire spalter:

2024 Igangværende arbejder

Angiver udgifter til aktiviteter der er bevilget og igangsat og som afsluttes indenfor den fysiske udviklingsplans tidsperiode.

2025-28 Økonomi og tidsplan

Angiver hvilke projekter som Udvalget for Sundhed og Fritid vil anbefale igangsat og udført i den angivne periode.

2029 Disponeret

Angiver arbejder der ikke afsluttes i 2028, og derfor rækker ind i 2029.

2030-34 Resterer

Angiver arbejder det, ved den forudsatte samlede årlige anlægsramme, ikke er fundet muligt at indeholde i perioden 2025-28 og som derfor må afvente efterfølgende års budgetlægning og prioritering.

Prioritering

Gennemgangen af de mange faciliteter og lokaliteter afslører ingen forhold der kræver øjeblikkelig handling.

Økonomi og tidsplan

Udvalget for Sundhed og Fritid vil i forhold til implementering af de tiltag der måtte blive en følge af den Fritids- og Idrætspolitik der er under udarbejdelse, tage stilling til omfang, prioritering og tidspunkt for gennemførelse af de aktiviteter der måtte blive aktuelle.

Faciliteter der ikke er omfattet af den fysiske udviklingsplan

Sideløbende med udarbejdelsen af den fysiske udviklingsplan for fritids- og idrætsområdet, er der igangsat en selvstændig visionsproces for svømmebade, der afrapporteres særskilt.

Desuden er udarbejdelse af en strategi for kunstgræsbaner og idrætsanlæg ved de enkelte folkeskoler lagt ud i to selvstændige forløb.

Overslag

De for gennemførelsen af de foreslåede arbejder vurderede anlægsudgifter er fremkommet ved udarbejdelse af overordnede bygningsoverslag og omhandler alle de i forbindelse med det enkelte arbejdes fulde gennemførelse forbundne udgifter.

Overslagene er beregnet ud fra en række nøgletal der bygger på de erfaringer, der er indkommet ved de seneste års arbejde med kommunale bygninger og anlæg i Kolding Kommune. Alle beløb er ekskl. moms.

Behovet for vedligeholdelse af de kommunalt ejede områder af lokaliteterne, er registreret af Intern Byg og fremgår af rapporten for bygningsvedligehold, også kaldet *Bygningsrapporten Bygningsvedligehold 2025-2028*.

I de områder hvor en eksisterende bygning overvejes udfaset og nedrevet, er den beregnede udgift inklusive miljøkortlægning, frasortering til muligt genbrug i størst muligt omfang samt miljørigtig bortskaffelse af restmaterialer.

For de områder af en lokalitet der er ejet af en forening, vil der skulle ske en forhandling med den pågældende forening om fordeling og finansiering af de beregnede anlægsudgifter, og ændringernes eventuelle indflydelse på fastlæggelse af lokaletilskud m.v.

Prisfremskrivning

De udarbejdede anlægsudgifter er angivet ved beregnet indeks K1 januar 2024. Det forudsættes, at de beregnede anlægsudgifter prisfremskrives i henhold til Danmarks Statistik, Byggeomkostningsindeks for boliger.

Øvrige bygherreudgifter reguleres i henhold til Kolding Kommunes sædvanlige praksis.

Bilag

Økonomi og tidsplan

Bilag 1.00

Underbilag for aktuelle områder

| Faciliteterne i alt | Fysisk udviklingsplan | Igangsatte arbejder 2024 | ØKONOMI OG TIDSPLAN | | | | Disponeret 2029 | Resterer 2029-2034 |
|--|-----------------------|-----------------------------|---------------------|-------|------|------|--------------------|-----------------------|
| | | | 2025 | 2026 | 2027 | 2028 | | |
| 1 Alminde-Viuf | 0 | 0 | 0 | 0 | 0 | 0 | 0 | 0 |
| 2 Bramdrupdam | 1.120 | 0 | 0 | 0 | 0 | 0 | 0 | 0 |
| 3 Brændkjærskolen | 0 | 0 | 0 | 0 | 0 | 0 | 0 | 0 |
| 4 Christiansfeld Skole | 0 | 0 | 0 | 0 | 0 | 0 | 0 | 0 |
| 5 Dalby Skole | 0 | 0 | 0 | 0 | 0 | 0 | 0 | 0 |
| 6 Dyrehaven | 0 | 0 | 0 | 0 | 0 | 0 | 0 | 0 |
| 7 Eltang | 0 | 0 | 0 | 0 | 0 | 0 | 0 | 0 |
| 8 Harte Skole | 0 | 0 | 0 | 0 | 0 | 0 | 0 | 0 |
| 9 Jordrup og Fynslund | 0 | 0 | 0 | 0 | 0 | 0 | 0 | 0 |
| 10 Lunderskov | 0 | 0 | 0 | 0 | 0 | 0 | 0 | 0 |
| Er bevilget og programsat | 7.884 | 7.884 | | | | | | |
| 11 Munkebo | 0 | 0 | 0 | 0 | 0 | 0 | 0 | 0 |
| 12 Sdr. Bjert Skole | 0 | 0 | 0 | 0 | 0 | 0 | 0 | 0 |
| 13 Sdr. Stenderup | 0 | 0 | 0 | 0 | 0 | 0 | 0 | 0 |
| 14 Seest | 0 | 0 | 0 | 0 | 0 | 0 | 0 | 0 |
| 15 Sjølund-Hejls | 0 | 0 | 0 | 0 | 0 | 0 | 0 | 0 |
| 16 Skanderup-Hjarup | 0 | 0 | 0 | 0 | 0 | 0 | 0 | 0 |
| 17. Stepping | 0 | 0 | 0 | 0 | 0 | 0 | 0 | 0 |
| 18. Strandhuse | 0 | 0 | 0 | 0 | 0 | 0 | 0 | 0 |
| 19. Taps | 0 | 0 | 0 | 0 | 0 | 0 | 0 | 0 |
| 20. Vamdrup | 0 | 0 | 0 | 0 | 0 | 0 | 0 | 0 |
| 21. Vester Nebel | 0 | 0 | 0 | 0 | 0 | 0 | 0 | 0 |
| 22. Vonsild | 0 | 0 | 0 | 0 | 0 | 0 | 0 | 0 |
| 23. Ødis | 0 | 0 | 0 | 0 | 0 | 0 | 0 | 0 |
| 24. Centrale Bydel | 0 | 0 | 0 | 0 | 0 | 0 | 0 | 0 |
| 25. Sydlige bydel | 150 | 0 | 0 | 0 | 0 | 0 | 0 | 0 |
| Er bevilget og programsat | 720 | 720 | | | | | | |
| 26. Idrætsbygningen | 0 | 0 | 0 | 0 | 0 | 0 | 0 | 0 |
| Er bevilget og programsat | 13.478 | | 10.000 | 3.478 | | | | |
| 27. Kolding Ketchercenter | 0 | 0 | 0 | 0 | 0 | 0 | 0 | 0 |
| 28. Bøgelund | 1.570 | 0 | 0 | 0 | 0 | 0 | 0 | 0 |
| 29. Støjende Idræt | 0 | 0 | 0 | 0 | 0 | 0 | 0 | 0 |
| 30. Andre | 0 | 0 | 0 | 0 | 0 | 0 | 0 | 0 |
| Er bevilget og programsat i alt | 22.082 | 8.604 | 10.000 | 3.478 | 0 | 0 | 0 | 0 |
| Fysisk udviklingsplan forslag til årlig investering i alt t. kr. | 2.840 | 0 | 0 | 0 | 0 | 0 | 0 | 0 |

Overslag er med basis indeks K1 januar 2024.

Fysisk udviklingsplan for fritids- og idrætsfaciliteter 2024

| 2. Bramdrupdam | | | ØKONOMI OG TIDSPLAN | | | | | | Område | 1.02 |
|------------------------------------|---|--------------------------------|---------------------|----------|----------|----------|--------------------|-----------------------|--------|------|
| Område | Udviklingsplanen i alt t. kr. | Igangsatte arbejder 2024 | 2025 | 2026 | 2027 | 2028 | Disponeret 2029 | Resterer 2029-2034 | | |
| 2.1 | Udgift til nedrivning af 4H gårdens staldbygning | 750 | | | | | | | | |
| 2.2 | Udgift til nedrivning af 4H gårdens stuehus, hvis nuværende aktivitet kan finde anden placering. | 370 | | | | | | | | |
| | | 0 | | | | | | | | |
| | | 0 | | | | | | | | |
| | | 0 | | | | | | | | |
| Fysisk udviklingsplan i alt | | 1.120 | 0 | 0 | 0 | 0 | 0 | 0 | | |

| 10. Lunderskov | | | ØKONOMI OG TIDSPLAN | | | | | | Område | 1.10 |
|------------------------------------|---|--------------------------------|---------------------|----------|----------|----------|--------------------|-----------------------|--------|------|
| Område | Udviklingsplanen i alt t. kr. | Igangsatte arbejder 2024 | 2025 | 2026 | 2027 | 2028 | Disponeret 2029 | Resterer 2029-2034 | | |
| 10.1 | Lunderskov idræts- og aktivitetscenter Er bevilget og igangsat | 7.884 | | | | | | | | |
| | | 0 | | | | | | | | |
| | | 0 | | | | | | | | |
| | | 0 | | | | | | | | |
| | | 0 | | | | | | | | |
| Fysisk udviklingsplan i alt | | 7.884 | 7.884 | 0 | 0 | 0 | 0 | 0 | | |

| 25. Sydlige Bydel | | | ØKONOMI OG TIDSPLAN | | | | | | Område | 1.25 |
|------------------------------------|--|--------------------------------|---------------------|----------|----------|----------|--------------------|-----------------------|--------|------|
| Område | Udviklingsplanen i alt t. kr. | Igangsatte arbejder 2024 | 2025 | 2026 | 2027 | 2028 | Disponeret 2029 | Resterer 2029-2034 | | |
| 25.1 | Pulzion. Udsiftning indgangsparti, elevator m.v. Er bevilget og programsat. | 720 | | | | | | | | |
| 25.2 | Nedrivning gl. omklædningsbygning ved sdr. Vang sportsplads | 150 | | | | | | | | |
| | | 0 | | | | | | | | |
| | | 0 | | | | | | | | |
| | | 0 | | | | | | | | |
| Fysisk udviklingsplan i alt | | 870 | 720 | 0 | 0 | 0 | 0 | 0 | | |

Alle beløb er angivet i t. kr. excl. moms ved indeks K1 Januar 2024

Fysisk udviklingsplan for fritids- og idrætsfaciliteter 2024

Afsnit II

Vision for fritids- og idrætsfaciliteter i Kolding Kommune

Indholdsfortegnelse

| | |
|---|---|
| Værdigrundlag og vision | 1 |
| Faciliteter i dialog med brugere og fritidslivets aktører | 2 |
| Faciliteter der rummer mangfoldighed, og med lokal forankring | 3 |
| Bæredygtige faciliteter og rammer | 4 |

Vision for fritids- og idrætsfaciliteter i Kolding Kommune

Værdigrundlag og vision

Gode faciliteter og rammer, der inspirerer, er afgørende for vores udøvere og for de forskellige aktiviteter - både for dem vi kender i dag, og for dem, der kan udvikles i fremtiden. Samtidig er attraktive rammer og faciliteter med til at styrke fællesskabet, og bidrager til sundheden for mennesker i Kolding Kommune.

I Kolding Kommune har vi besluttet at tage afsæt i Borgerens Centrum. Det er en tilgang, som tilsiger, at behov og interesser blandt brugere og aktører er afsættet når der prioriteres og lægges planer for anvendelse, udnyttelse, drift og udvikling af fritids- og idrætsfaciliteter. Vi lægger vægt på at inddrage aktørers forskellige behov, gennem dialog og samarbejde, så vi i fællesskab sikrer de mest optimale rammer til fritids- og idrætslivet. Det er målet at tilbyde faciliteter, der tilgodeser flest muligt, uanset alder, forudsætninger og funktionsevner og uanset om aktiviteterne er på hygge- eller konkurrenceniveau. Vi lægger vægt på, at vores faciliteter skal rumme en bred vifte af aktiviteter, der afspejler de ønsker og tendenser vi ser blandt Koldings borgere.

Vores faciliteter skal skabe muligheder og samtidig udvikles og drives med tanke på bæredygtighed såvel ift. miljø og klima, som socialt og økonomisk.

Vision for fritids- og idrætsfaciliteter i Kolding Kommune



Faciliteter i dialog med brugere og fritidslivets aktører

Når vi udvikler rammer for fritidsaktiviteter i Kolding Kommune ønsker vi, at det sker i tæt dialog og samarbejde med brugere, foreninger, institutioner og driftsaktører. Fonde, forbund og andre eksterne interessenter kan også være vigtige samarbejdspartnere. Den brede involvering i arbejdet med faciliteter skal medvirke til at de fysiske rammer afspejler brugernes behov og at, vi også har øje for at kunne tilpasse rammerne til udviklingen inden for forenings- og bevægelseskulturen såvel som den demografiske udvikling. Vi lægger vægt på

- et godt samarbejde med vores lokale aktører og selvejende institutioner
- at understøtte dem i at skabe de bedst mulige rammer for en bred palette af aktiviteter
- at lytte til deres drømme og visioner, så vi sammen kan skabe de bedst mulige rammer



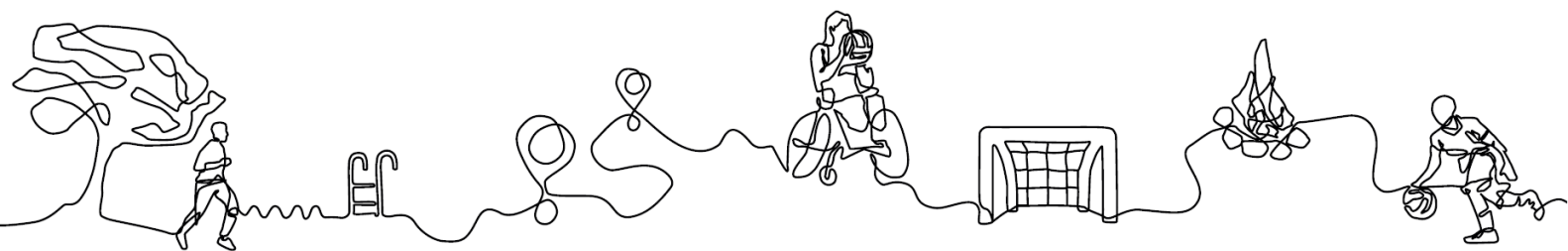
Vision for fritids- og idrætsfaciliteter i Kolding Kommune



Faciliteter der rummer mangfoldighed, og med lokal forankring

Det skal være muligt for alle i Kolding Kommune at dyrke et aktivt fritids- og idrætsliv, uanset fysiske og kognitive forudsætninger. Vi ønsker faciliteter med de rette adgangsforhold, der muliggør, at alle Koldings borgere kan udfolde deres aktivitet, og indgå i fællesskaber. I arbejdet med at skabe rummelige og mangfoldige faciliteter vægter vi

- gode adgangsforhold, der også imødekommer borgere med særlige behov
- geografisk spredning af faciliteterne, der hænger sammen med lokale behov, brugere, fællesskaber og engagement og samtidig er afstemt ift. antallet af brugere
- balance mellem større og mindre faciliteter, der både kan sikre synergier og samdriftsfordele og samtidig understøtter lokal forankring og fællesskaber
- at vores faciliteter kan rumme forskellige aktivitetsformer, der imødekommer brugere og foreninger som vi kender i dag, men samtidig forholder sig åbent og fleksibelt til nye aktiviteter og organiseringsformer



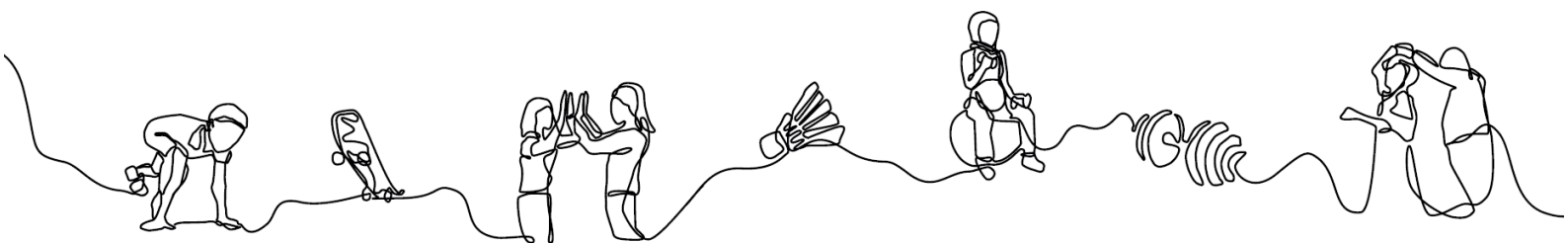
Vision for fritids- og idrætsfaciliteter i Kolding Kommune



Bæredygtige faciliteter og rammer

Det er vigtigt, at faciliteterne i Kolding drives med øje for bæredygtighed. Dette gælder både ift. den daglige drift, det løbende vedligehold, og i udviklingen af nye faciliteter. Det generelle samfundsmæssige fokus på og prioritering af bæredygtighed giver anledning til refleksion og ansvarlighed også i arbejdet med fritidslivets faciliteter. Det afføder behov for at balancere og vægte interesser, der kan være modstridende og samtidig sikre de rette prioriteringer. Lokale interesser for at udvikle eksisterende eller opføre nye faciliteter skal ses i sammenhæng med kommunens samlede behov, økonomi og bæredygtighed for drift af faciliteter. Det er målet, at de kommunalt støttede faciliteter, hvad enten det er under tag i haller mm. eller det er på udendørs arealer tager afsæt i behov og engagement blandt brugere, foreninger og dem, der driver og drifter faciliteterne. I arbejdet med bæredygtige faciliteter vægter vi

- at unødige udgifter begrænses og at klima- og energiregnskab styrkes ved at udnyttelsesgraden af faciliteterne er højest mulig
- at se udvikling og opførelse af nye faciliteter i en større sammenhæng med afsæt i behov og tendenser
- at udnytte Kolding Kommunes facilitetskapacitet bedst muligt, samtidig med at der ikke driftes eller bygges unødigt kapacitet



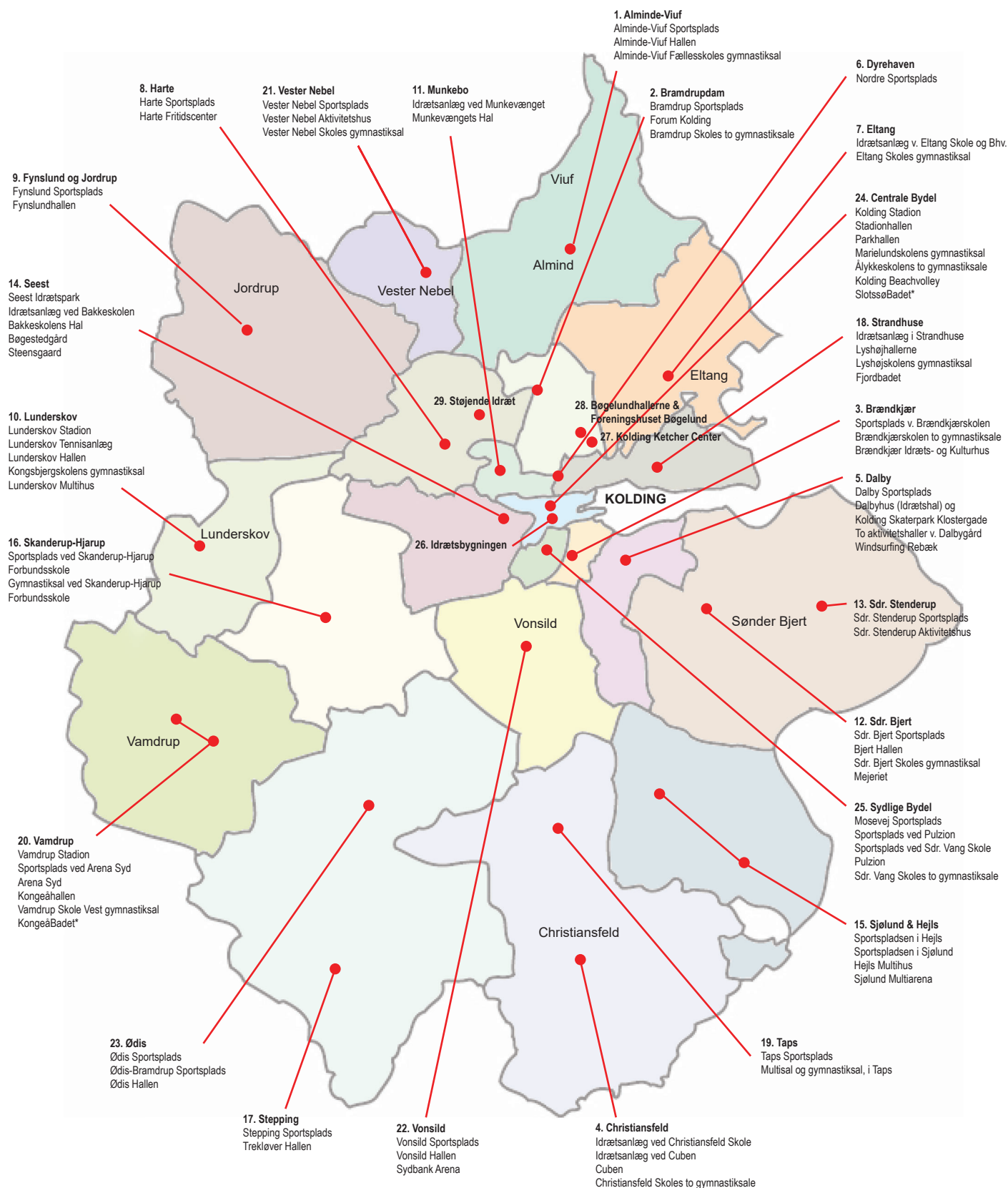
Fysisk udviklingsplan for Fritids- og idrætsfaciliteter 2024

Afsnit III

Fysiske udviklingsplaner

Fritids- og Idrætsfaciliteter i Kolding Kommune

Oversigt over faciliteter, der indgår i materialet. *markerede er ikke behandlet.



Fysiske udviklingsplaner

Indholdsfortegnelse

| | |
|--|-----------|
| Generel orientering..... | 3.1 – 3.6 |
| 1. Alminde-Viuf..... | 3.1.1 |
| - Alminde-Viuf Sportsplads | |
| - Alminde-Viuf Hallen | |
| - Alminde-Viuf Fællesskoles gymnastiksal | |
| 2. Bramdrupdam..... | 3.2.1 |
| - Bramdrup Sportsplads | |
| - Forum Kolding | |
| - Bramdrup Skoles to gymnastiksale | |
| - BGIF Tennis | |
| - 4H Gården | |
| 3. Brændkjær..... | 3.3.1 |
| - Sportsplads ved Brændkjærskolen | |
| - Brændkjær Idræts- og Kulturhus | |
| - Brændkjærskolens to gymnastiksale | |
| 4. Christiansfeld..... | 3.4.1 |
| - Idrætsanlæg ved Christiansfeld Skole | |
| - Idrætsanlæg ved Cuben | |
| - Cuben | |
| - Christiansfeld Skoles to gymnastiksale | |
| 5. Dalby..... | 3.5.1 |
| - Dalby Sportsplads | |
| - Dalbyhus | |
| - Aktivitetshaller ved Dalbygård og Kolding Skaterpark Klostergade | |
| - Windsurfing Rebæk | |
| 6. Dyrehaven..... | 3.6.1 |
| - Nordre Sportsplads | |
| 7. Eltang..... | 3.7.1 |
| - Idrætsanlæg ved Eltang Skole og Børnehave | |
| - Gymnastiksal ved Eltang Skole og Børnehave | |
| 8. Harte..... | 3.8.1 |
| - Harte Sportsplads | |
| - Harte Fritidscenter | |
| 9. Jordrup og Fynslund..... | 3.9.1 |
| - Fynslund Sportsplads | |
| - Fynslund Hallen | |
| 10. Lunderskov..... | 3.10.1 |
| - Lunderskov Stadion | |
| - Lunderskov Tennisanlæg | |
| - Lunderskov Hallen | |
| - Kongsbjergskolens gymnastiksal | |
| - Lunderskov Multihus | |
| 11. Munkebo..... | 3.11.1 |
| - Idrætsanlæg ved Munkevænget | |
| - Munkevængets Hal | |

Fysiske udviklingsplaner

| | |
|---|--------|
| 12. Sdr. Bjert | 3.12.1 |
| - Sdr. Bjert Sportsplads | |
| - Bjert Hallen | |
| - Sdr. Bjert Skoles gymnastiksal | |
| - Mejeriet | |
| 13. Sdr. Stenderup | 3.13.1 |
| - Sdr. Stenderup Sportsplads | |
| - Sdr. Stenderup Aktivitetshus | |
| 14. Seest | 3.14.1 |
| - Seest Idrætspark | |
| - Idrætsanlæg ved Bakkeskolen | |
| - Bakkeskolens Hal | |
| - Bøgestedgård | |
| - Steensgaard | |
| 15. Sjølund-Hejls..... | 3.15.1 |
| - Sportspladsen i Hejls | |
| - Sportspladsen i Sjølund | |
| - Hejls Multihus | |
| - Sjølund Multiarena | |
| 16. Skanderup-Hjarup | 3.16.1 |
| - Sportsplads ved Skanderup-Hjarup Forbundsskole | |
| - Gymnastiksal ved Skanderup-Hjarup Forbundsskole | |
| 17. Stepping..... | 3.17.1 |
| - Stepping Sportsplads | |
| - Trekløver Hallen | |
| 18. Strandhuse | 3.18.1 |
| - Idrætsanlæg i Strandhuse | |
| - Lyshøjhallerne | |
| - Lyshøjskolens gymnastiksal | |
| - Fjordbadet | |
| 19. Taps..... | 3.19.1 |
| - Taps Sportsplads | |
| - Multisal og gymnastiksal ved Taps gl. Skole | |
| 20. Vamdrup..... | 3.20.1 |
| - Vamdrup Stadion | |
| - Sportsplads ved Arena Syd | |
| - Arena Syd | |
| - Kongeåhallen | |
| - Vamdrup Skole Vest, gymnastiksal | |
| 21. Vester Nebel..... | 3.21.1 |
| - Vester Nebel Sportsplads | |
| - Vester Nebel Aktivitetshus | |
| - Vester Nebel Skoles gymnastiksal | |
| 22. Vonsild | 3.22.1 |
| - Vonsild Sportsplads | |
| - Vonsild Hallen | |
| - Sydbank Arena | |

Fysiske udviklingsplaner

| | |
|---|--------|
| 23. Ødis | 3.23.1 |
| - Ødis Sportsplads | |
| - Ødis-Bramdrup Sportsplads | |
| - Ødis Hallen | |
| 24. Centrale Bydel..... | 3.24.1 |
| - Kolding Stadion | |
| - Stadionhallen | |
| - Parkhallen | |
| - Marielundskolens gymnastiksal | |
| - Aalykkeskolens to gymnastiksale | |
| - Kolding Beachvolley | |
| 25. Sydlige Bydel | 3.25.1 |
| - Mosevej Sportsplads | |
| - Sportsplads ved Pulzion | |
| - Sportsplads ved Sdr. Vang Skole | |
| - Pulzion | |
| - Sdr. Vang Skoles to gymnastiksale | |
| 26. Idrætsbygningen | 3.26.1 |
| 27. Kolding Ketcher Center..... | 3.27.1 |
| 28. Kolding Rideklub og Foreningshuset Bøgelund | 3.28.1 |
| 29. Støjende Idræt | 3.29.1 |

Fysiske udviklingsplaner

Grundlag

Den 13. december 2023 blev der afholdt informationsmøde i Kolding Uddannelsescenter for kommunens foreninger, selvejende institutioner og øvrige aktører på området.

Efterfølgende blev der rundsendt et oplysnings- og registreringsskema, til afdækning af idrætsfaciliteternes anvendelse og organisation. I denne sammenhæng var der desuden mulighed for at fremsætte ønsker og behov i forhold til omfang og indhold af de fysiske rammer.

Spørgeskemaundersøgelsen er suppleret med besigtigelse af faciliteterne og ved idrætshaller og andre større bygningsanlæg samtale med enten brugerne, den lokale halinspektør, skolens tekniske servicemedarbejder eller kommunens driftsansvarlige.

De indhentede oplysninger er sammenholdt med det datamateriale der er til rådighed hos Fritid og Idræt. Herunder de anlægsønsker, der er registreret fra de forskellige foreninger og lokaliteter.

Faciliteterne, der er behandlet i den fysiske udviklingsplan, er kommunale eller selvejende anlæg, der anses for alment offentligt tilgængelige for kommunens borgere og foreninger.

Opdeling i områder

Den fysiske udviklingsplan afdækker i afsnit III alle nuværende fritids- og idrætsfaciliteter der, opdelt i forhold til skoledistrikter, er lokaliseret i kommunale bygninger og i selvejende institutioner. Her beskrives hvilke faciliteter der er til rådighed og hvilke aktiviteter der konkret udøves i den pågældende facilitet. Her ses hvilke klubber og foreninger der er tilknyttet lokaliteten og antallet af medlemmer i den enkelte klub/forening. Desuden hvilke foreninger, der har til huse i andre lokaler i det pågældende skoledistrikt og derfor modtager lokaletilskud. Opgørelserne er baseret på Forvaltningens foreningsoversigter.

Opdelingen i skoledistrikter finder alene sin begrundelse i befolkningsprognosen. Her ses befolkningsudviklingen i det enkelte skoledistrikt, opdelt i aldersgrupperne, børn, unge, voksne og 60+. En oplysning der giver et fingerpeg om, hvilke aktivitetsmuligheder der måtte efterspørges, men omvendt ikke siger noget om tilstrækkeligheden af faciliteter i det enkelte område. Nogle borgere bor tættere på faciliteterne i nabolokaler og vil naturligt søge disse. Andre kan grundet aktivitetens art måtte flytte sig længere væk fra bopælen. F.eks. udøvere af bueskydning, brydning, fægtning og lignende, der er organiseret i få foreninger og dermed tilgængelig på færre lokaliteter. Andre igen må flytte sig længere væk fra boligen, hvis man udøver aktivitet, der kræver særligt indrettede faciliteter. F.eks. golf, motocross, faldskærmsudspring eller vandsport.

Aktiviteter

Nogle idrætsgrene kan dyrkes hele livet. F.eks. badminton og fodbold – fra miniput til oldboys, mens andre knytter sig mere til hvor man er i livet – f.eks. beachvolley der hører ungdomsårene til og krolf der mere henvender sig mod seniorerne. Nogle borgere kan også have et livslangt tilhørsforhold til en bestemt klub og uanset bopæl fastholde forbindelsen. Et eksempel herpå er tidligere elitespillere i KIF, der fortsætter med at mødes i ”Tirsdagsklubben”, hvor man bowler og derigennem opretholder et mangeårigt fællesskab.

Talent findes og opstår overalt. Aktuelle eksempler fra Kolding er Mik Stampe fra Bowlingklubben Trekanten – KIF har bl.a. vundet 4 guldmedaljer til EM og

Fysiske udviklingsplaner

2 bronzemedaljer til VM. Eller cykelrytteren Kasper Asgreen som havde sine ungdomsår i Kolding Bicycle Club.

Der er intet enkelt svar på hvad der er perfekte forhold for fritids- og idrætslivet i Kolding Kommune. Aktiviteternes art, udøvernes alder og talent er alle forhold der spiller ind, men afgørende er det, at alle har adgang til gode muligheder for udfoldelse, og at de faciliteter der lokalt måtte være til rådighed, har et omfang og en kvalitet, der understøtter og inspirerer de mange tusinde frivillige der dagligt, med stor entusiasme og engagement gør deres for at udvikle det lokale fritids- og idrætsliv.

Andelen af ældre borgere er stadigt stigende, hvilket også afspejles i omfanget og arten af aktiviteter, egnet til fysisk udfoldelse for den ældre generation. De traditionelle idrætsgrene som badminton og fodbold suppleres nu af aktiviteter som krolf, bowls og gymnastik målrettet aldersgruppens formåen. Det er vigtigt, at faciliteterne udvikles i takt med at nye behov eller nye aktiviteter opstår, men det er også vigtigt, at omfang og placering finder en balance, så udnyttelsesgraden står mål med de afledte udgifter til drift og vedligeholdelse.

Parasport

Et andet fokuspunkt er udvalget for Sundhed og Fritids ønske om udvikling af faciliteter til parasport. Er nuværende faciliteter tilgængelige og anvendelige i tilstrækkeligt omfang? Den fysiske udviklingsplan tager hul på registreringen af nuværende forhold, men det vil være nødvendigt med yderligere, mere detaljerede og målrettede tiltag, hvis der skal tilvejebringes tilgængelighed i bredeste forstand – til andre end kørestolsbrugere - f.eks. syns- og hørehandicappede.

DET ENKELTE OMRÅDE

For hvert af kommunens lokalområder er der udarbejdet et selvstændigt afsnit, der indeholder følgende:

- En kort beskrivelse af lokalområdet og den forventede udvikling i befolkningstallet lokalt. Lokalområderne er defineret med afsæt i kommunens skoledistrikter.
- En gennemgang af kapacitet, indretning og anvendelse af områdets fritids- og idrætsfaciliteter, og de ønsker og bemærkninger, der er oplyst hertil af brugere og andre relevante aktører.
- En sammenfatning hvor faciliteternes nuværende indhold og omfang sammenholdes med brugernes ønsker og det forventede behov i området.
- Forslag til indsatser eller områder man med fordel kan optimere eller undersøge nærmere, med afsæt i ”Kloge kvadratmetre”.

Herudover er der udarbejdet selvstændige afsnit for nogle af kommunens mere unikke anlæg. Afsnittene er opbygget så de eksisterende forhold og relevante problemstillinger afdækkes bedst muligt.

Tegningsmateriale

Tegningsmaterialet i de enkelte afsnit er udarbejdet på baggrund af materiale udleveret af kommunen og de selvejende haller samt registreringsbesøg på de enkelte lokaliteter.

Tegningsmaterialet er udarbejdet med henblik på at skabe oversigt over funktioner og aktivitetsmuligheder på de enkelte lokaliteter, og skal desuden give

Fysiske udviklingsplaner

mulighed for at sammenholde faciliteterne på tværs af lokalområderne for et mere samlet billede af kommunens fritids- og idrætsfaciliteter.

Haller og gymnastiksale

Hallerne i Kolding Kommune er rygraden i det mangfoldige og meget aktive fritids- og idrætsliv der udfoldes i kommunen. Herudover er de et værdifuldt supplement for skolernes idrætsundervisning, når gymnastiksalene ikke slår til. Disse er så til gengæld et godt supplement til hallerne for en stor gruppe af fritids- og idrætsaktiviteter, der har glæde af det mindre volumen og den særlige indretning, der er i en traditionel gymnastiksal.

I udviklingsplanen behandles 30 idrætshaller, hvoraf 20 er selvejende. Blandt de 30 idrætshaller er flere beliggende i samme anlæg, fem har tilknyttet en minihal, og to er en $\frac{3}{4}$ hal. Desuden har næsten alle skolerne i kommunen også en eller flere gymnastiksale.

Langt hovedparten af hallerne er traditionelt indrettet og rummer gode muligheder for de mest gængse hal-sportsdiscipliner. Flere af halrummene er desuden indrettet med mulighed for opdeling samt skoleribber, tov, bomme og ringe, der særligt kommer skolernes idrætsundervisning til gode.

Enkelte halanlæg har tilknyttet minihaller eller andre supplerende aktivitetsrum og idrætsfaciliteter, der giver bredere og mere varierede udfoldelsesmuligheder.

Ser man på aktiviteterne i haller og gymnastiksale, er det udover skoleidræt, generelt de store traditionelle hal-sportsdiscipliner; håndbold, badminton og fodbold der udfoldes i hallerne. I nogle haller er også gymnastikken i høj grad aktiv, mens den i nogle områder i højere grad gør brug af skolernes gymnastiksale.

I de haller der ligger nærmest Kolding By er billedet noget mere varieret med aktiviteter som basket og volleyball repræsenteret. Desuden er flere af brugerne her organiseret på anden måde end gennem en traditionel idrætsforening. Kolding Firma Sport og Idræt for Alle er et eksempel på dette.

Sportspladser og idrætsanlæg

I tillæg til indendørs faciliteter rummer Kolding Kommune en lang række udendørs sportspladser og idrætsanlæg af meget varierende størrelse og udformning. De største anlæg er koncentreret i eller omkring selve Kolding by, men de suppleres af en meget lang række mindre og mellemstore anlæg i resten af kommunen.

Fra Koldings gamle stadion til de små sportspladser ved kommunens mindre skoler, er de alle en vigtig del af kommunens fritids- og idrætsliv, ligesom de i høj grad indgår som en fast bestanddel af skoleelevernes hverdag.

Sportspladserne ligger næsten alle i forbindelse med en hal eller en skole, og består af én eller flere fodboldbaner.

Ved de lidt større anlæg er der ofte vintertræningsmulighed for fodbold, og i mange tilfælde er der desuden supplerende faciliteter for f.eks. tennis og krolf.

Herudover er der til størstedelen af anlæg, der ligger i forbindelse med eller nær skolerne et større eller mindre skoleidrætsanlæg med løbebane, springgrav o. lign. En del af skoleidrætsanlæggene fremstår dog med den nuværende tilstand uegnet til formålet. De fastlagte aktiviteter på sportspladserne er udover skolernes idrætsundervisning primært fodbold. Hertil kommer aktiviteter som tennis, krolf, udendørs fitness træning og cricket.

Fysiske udviklingsplaner

Der har ikke været data tilgængelig for en analyse af udnyttelsesgraden af de nuværende boldbaneanlæg. Hver sportsplads er alene vurderet ud fra den oplyste brug og de tilknyttede foreningers medlemsstørrelse.

Særlige faciliteter

I tillæg til de ovenstående idræts- og fritidsfaciliteter, er der i nærværende udviklingsplan medtaget en række anlæg, hvis funktion og særlige karakter placerer dem ude af sammenhæng med de øvrige anlæg, men i stedet som et værdifuldt supplement for idrætslivets bredde og diversitet i Kolding Kommune. Disse faciliteter tæller Idrætsbygningen, med en mangfoldighed af unikke fritids- og idrætsaktiviteter; Kolding Ketcher Center, der er et væsentligt tyngdepunkt for ketcher sporten; Kolding Rideklub og Foreningshuset Bøgelund og endelig Støjende Idræt, der er et motorsportsanlæg ved Lilballe, der danner ramme om en del af det motoriserede sports- og fritidsliv i kommunen.

Faciliteter der afrapporteres særskilt

Der er igangsat en selvstændig visionsproces for svømmebade, der afrapporteres særskilt. Desuden er udarbejdelse af strategi for kunstgræsbaner og skoleidrætsanlæg lagt ud i to selvstændige forløb.

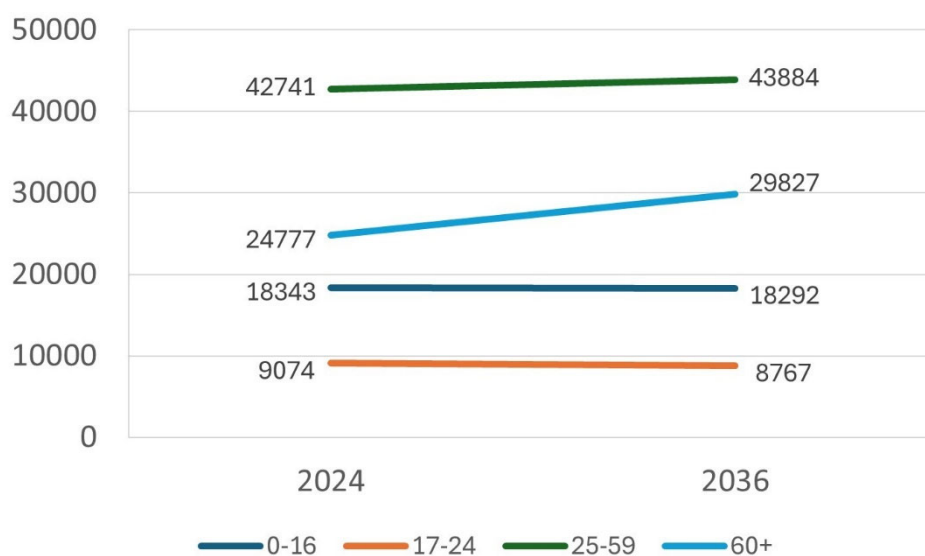
Driftsherre

Ved idrætsfaciliteterne, der er medtaget i udviklingsplanen, er angivet driftsherren. Driftsherren er i dette tilfælde den bygnings- eller anlægsmæssige driftsherre.

KAPACITET

Betrager man befolkningsprognosen for Kolding Kommune som helhed, forventes der en befolkningstilvækst på 6,1 procent i perioden 2024 – 2036. Fordelt på de enkelte aldersgrupper, ses et mindre fald i antallet af børn og unge og mindre stigning i antallet af voksne. Befolkningstilvæksten sker primært i aldersgruppen 60+, hvor der forventes godt 5000 flere borgere.

Befolkningsudvikling Kolding Kommune



Fysiske udviklingsplaner

Befolkningstilvæksten er dog med store lokale forskydninger, og hvor nogle områder oplever et mindre fald i befolkningstallet, forventes der særligt i områderne omkring Eltang, Dalby og Vonsild kraftige stigninger i befolkningstallet ligesom der i områder som f.eks. Vester Nebel og visse dele af Bramdrup også forventes væsentlige stigninger.

I de områder der har en klar lokal afgrænsning og tilknytning, vurderes ændringer i befolkningstallet at have større betydning for lokale fritids- og idrætsfaciliteter end i områderne omkring Kolding by samt de enkelte bydele. Her vurderes lokale ændringer i befolkningstallet, kun at have ringe indflydelse på idrætsfaciliteterne, da afstanden til det øvrige Kolding er relativt kort.

Udover den strengt lokale optik, må ønsker om idræts- og fritidsaktiviteter i området derfor ses i sammenhæng med efterspørgslen i resten af byen. Det samme gør sig gældende for idrætsfaciliteterne, der indgår som en del af det samlede udbud i Kolding by.

Idrætsfaciliteternes nuværende kapacitet

Den nuværende anvendelse af idrætsfaciliteterne, som den fremgår af udviklingsplanen, er baseret på førnævnte spørgeskemaundersøgelse, informationer fra de lokale halinspektører samt Fritid og Idræts data for de enkelte anlæg.

For at danne et billede af indendørsfaciliteternes nuværende kapacitet i vinterhalvåret, er der set på udnyttelsen af tilgængelige timer i det mest eftertragtede tidsrum – primetime, der defineres som tiden fra kl. 16 – 22 mandag til fredag. Udnyttelsesgraden i dette tidsrum er for hver idrætshal, minihal, specielle aktivitetsrum og gymnastiksale angivet i en skematisk oversigt, der angiver aktiviteten, udøveren og tidspunktet for aktiviteten.

Der ses stor forskel i udnyttelsesgraden. I den centrale del af Kolding By er udnyttelsesgraden høj, hvorimod den i kommunens yderområder er noget lavere. Det skal bemærkes, at de fleste ledige timer generelt ses placeret fredag aften. Udnyttelsesgraden for de enkelte idrætshaller og minihaller er illustreret på et kort over hele kommunen, der opdelt i skoledistrikterne samtidig viser befolkningsudviklingen i det enkelte skoledistrikt. Der ses her et vist sammenfald mellem ledig kapacitet og befolkningsudviklingen.

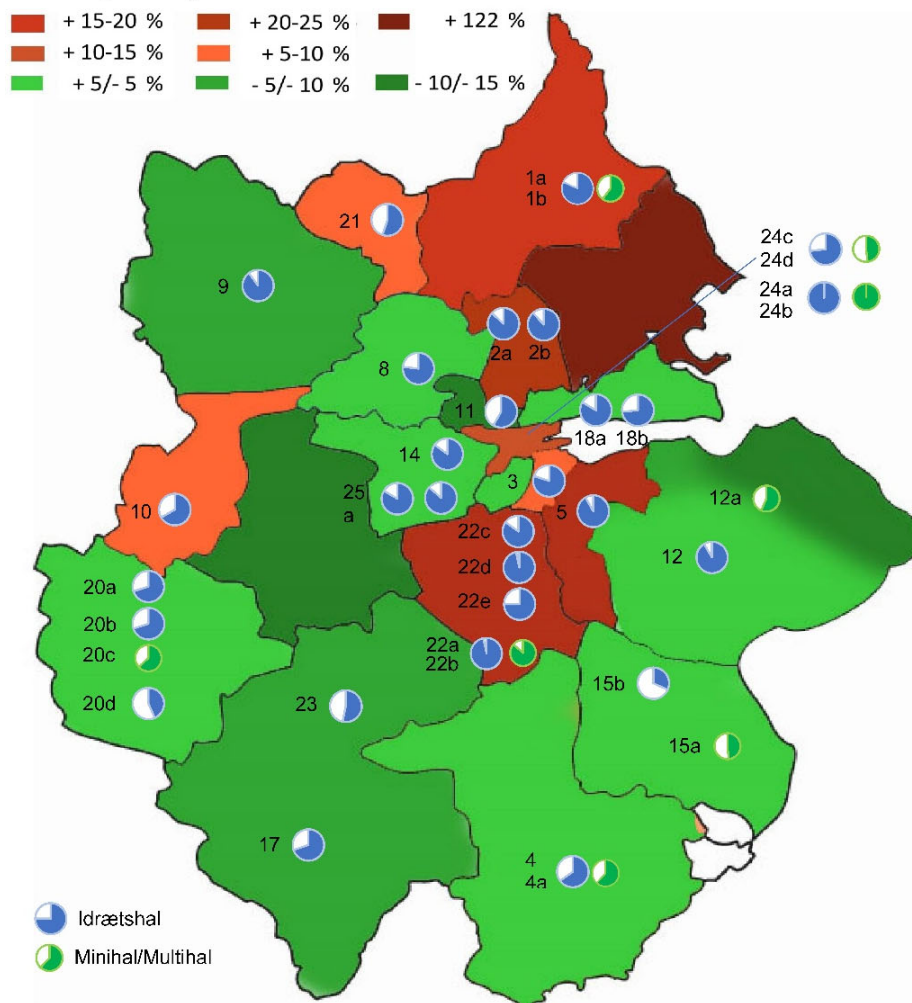
KLOGE KVADRATMETRE

I forbindelse med udarbejdelsen af afsnit III, er de enkelte lokaliteter og faciliteter gennemgået med henblik på at afdække, om den fysiske tilstand og kvalitet sammenholdt samt den registrerede brug, er på et niveau der berettiger de afledte udgifter til drift og vedligeholdelse af den pågældende aktivitet. Det er desuden registreret, om nuværende faciliteter vil kunne udnyttes mere effektivt og dermed medvirke til at imødekomme fremtidig øget efterspørgsel. Hertil er det vurderet om nogle aktiviteter vil kunne samles på en lokalitet, således ældre, utidssvarende og nedslidte lokaliteter kan udfases og efterfølgende nedrives.

Analyserne af de nuværende lokaliteters anvendelse viser, at der er ledig kapacitet, der vil kunne imødekomme en øget eller ændret efterspørgsel efter fritids- og idrætsfaciliteter. Udfordringen kan være den geografiske placering, men mulighederne for en optimering af nuværende faciliteter bør undersøges omhyggeligt inden der igangsættes nybyggeri eller anlæg af yderligere faciliteter.

Fysiske udviklingsplaner

Befolkningsudvikling i skoledistrikterne



Oversigtskort idrætshaller og minihaller:

Belægning i primetime (mandag til fredag i tidsrummet 16-22 for indendørs aktiviteter)

| | | | |
|-----|------------------------|-----|---------------------------|
| Nr. | Hal | | |
| 1a | Alminde-Viuf Hallen | 18a | Lyshøjhallene Hal 1 |
| 1b | Alminde-Viuf Minihal | 18b | Lyshøjhallene Hal 2 |
| 2a | Forum Kolding Hal 1 | 20a | Arena Syd Hal 1 |
| 2b | Forum Kolding Hal 2 | 20b | Arena Syd Hal 2 |
| 3 | Brændkjærhallen | 20c | Arena Syd Hal 3 |
| 4 | Cuben, hal | 20d | Kongeåhallen |
| 4a | Cuben, springsal | 21 | Veste Nebel Aktivitetshus |
| 5 | Dalbyhushallen | 22a | Vonsildhallen |
| 8 | Harte Fritidscenter | 22b | Vonsild Minihal |
| 9 | Fynslundhallen | 22c | Sydbank Arena Hal1 |
| 10 | Lunderskovhallen | 22d | Sydbank Arena Hal 2 |
| 11 | Munkevængets Hal | 22e | Sydbank Arena Hal 3 |
| 12 | Bjert Hallen | 23 | Ødishallen |
| 12a | Sdr. Stenderup A-huset | 24a | Parkhallen Hal 1 |
| 14 | Bakkeskolens Hal | 24b | Parkhallen Minihal |
| 15a | Hejls Multihus | 24c | stadionhallen |
| 15b | Sjølund Multiarena | 24d | Stadionhallen Minihal |
| 17 | Trekløverhallen | 25a | Pulzion Hal 1 |
| | | 25b | Pulzion Hal 2 |



1. ALMINDE-VIUF

Skoledistrikt: Alminde-Viuf Fællesskole

Almind og Viuf ligger som selvstændige landsbyer i kommunens nordligste område. De bærer begge præg af at have været stationsbyer på Kolding – Egtved banen, der blev nedlagt i 1930. En væsentlig del af bebyggelsen stammer således fra første tredjedel af dette århundrede. Nye parcelhuskvarterer er kommet til – særlig i 60'erne og 70'erne. Landsbyerne er begge knyttet til Alminde-Viuf Fællesskole, der har 456 elever.

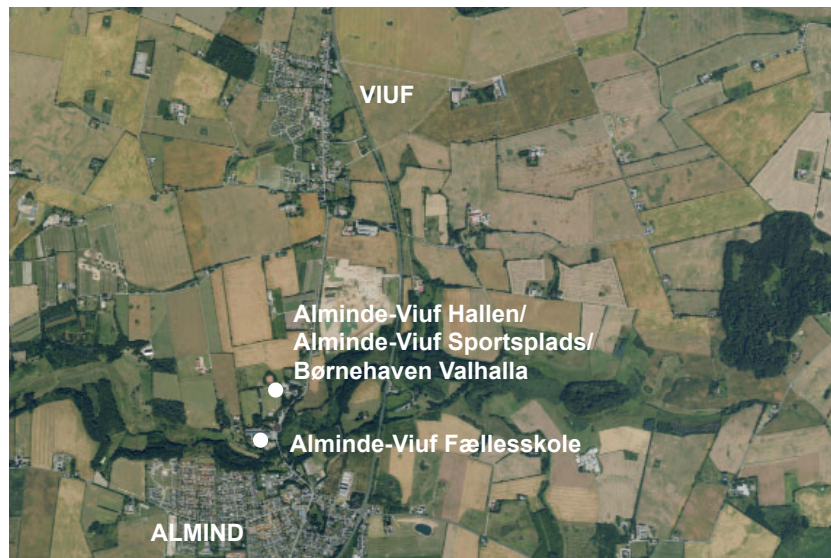
Området fremtræder som en del af et vidtstrakt sletteland, delt fra vest til øst af Almind Å. Den fører gennem et markant dalstrøg til sølandskabet ved Dons. Store skovarealer præger til gengæld landskabet nordøst for Viuf. Der er mulighed for øget adgang til landområdets naturværdier ved anlæg af stier. Landskabet vest for Viuf mod Viuf Skov og landskabet nord for Almind Å er udlagt som bevaringsværdige kulturmiljøer.

Områdets idræts- og fritidsfaciliteter

Alminde-Viuf områdets primære anlæg består af Alminde-Viuf Sportsplads og Alminde-Viuf Hallen beliggende i Almind nær Alminde-Viuf Fællesskole, der rummer en gymnastiksal, der primært anvendes af skolen.

Befolkningsprognose

Der forventes en stigning på 19,2 % i det samlede befolkningstal for perioden 2024 – 2036. Set på de forskellige aldersgrupper bliver der lidt færre unge og voksne, men flere børn, voksne og ældre. Ændringerne vurderes ikke at få betydning for omfang og indhold af områdets idræts- og fritidsfaciliteter.



Befolkningsprognose:

| | |
|----------------------|----------------|
| Befolkningstal 2024: | 2.937 |
| Befolkningstal 2036: | 3.502 ↑ 19,2 % |

| Aldersfordeling: | 2024 | → | 2036 |
|------------------|-------|---|-------|
| 0 - 16 år | 637 | → | 798 |
| 17 - 24 år | 242 | → | 216 |
| 25 - 59 år | 1.369 | → | 1.497 |
| 60 - | 689 | → | 991 |

Kommunalplan rammeområde:

06 Almind / Viuf / Vester Nebel

Faciliteter udendørs:

| | |
|-----------------------------|--------------------------|
| Almind: | Alminde-Viuf Sportsplads |
| Indbyggere pr. fodboldbane: | 1.468 |

Faciliteter indendørs:

| | |
|---------------------------|----------------------|
| Almind: | Alminde-Viuf Hallen |
| | Skolens gymnastiksal |
| Indbyggere pr. idrætshal: | 2.937 |

Foreninger i området med egne lokaler der får lokaletilskud:

| | |
|-------------------------------|-----------------|
| (Beskrives ikke) | antal medlemmer |
| • KFUM Spejderne Alminde-Viuf | 31 |
| • Kolding Dartklub | 47 |

1. Alminde-Viuf

ALMINDE-VIUF SPORTSPLADS

Alminde-Viuf Sportsplads er beliggende i den nordlige ende af Almind på kanten af byen. Pladsen ligger i forbindelse med Alminde-Viuf Hallen umiddelbart nord for Alminde-Viuf Fællesskole. Ved ankomsten til anlægget er i 2006 opført Børnehaven Valhalla. Sportspladsen består af græsbaner, græs/jordbane med lysanlæg og tennisanlæg med to baner. Skoleidrætsanlæg med materielskur for skolens udstyr omfatter 100 m løbebane, 400 m rundbane med 4 baner, længdespring med to springgrave, kastegård til kuglestød og tilløb højdespring. Tilstanden af skoleidrætsanlægget vurderes tilfredsstillende og anbefales bibeholdt. Det bemærkes, at løbebanens belægning er i dårlig stand samt at skoleidrætsanlæg behandles i en selvstændig redegørelse.

Anvendelse

Alminde-Viuf Sportsplads benyttes af Alminde-Viuf Fællesskole, Alminde-Viuf GIF og Kolding Vietnamesiske Sportsforening.

Udbygningsmulighed

Arealet nord for Alminde-Viuf Sportsplads ejes af Kolding Kommune. Arealet er i Kommuneplanen udlagt til Byudviklingsområde. I det omfang en udbygning vil være foreneligt med Kommuneplanen, vurderes det muligt at udbygge Viuf Sportsplads mod nord.

Oplyste brugerønsker

Der er ikke oplyst ønsker til sportspladsen.

ALMINDE-VIUF HALLEN

Alminde-Viuf Hallen er den eneste hal i området og er beliggende ved Alminde-Viuf Sportsplads umiddelbart nord for Alminde-Viuf Fællesskole. Hallen opførtes i 1980 til brug for skolen og områdets idrætsforeninger. Hallen er i 2017 udvidet med en Multihal – Hal 2. Hallen administreres af kommunen. Hallen er indtil opførelsen af Vester Nebel Aktivitetshus, der ibrugtages i 2024 blevet anvendt til idrætsundervisning for 5. – 6. årgang fra Vester Nebel Skole. I hvilket omfang andre halaktiviteter vil miste tilslutning som følge af det nye



Ankomst Alminde-Viuf Sportsplads



Driftsherre: Kommunal - F & I

Fodboldbaner 68 x 105 meter:

| | |
|----------------------------|---|
| Græsbaner | 1 |
| Græs/jordbane med lysanlæg | 1 |

Andre baneanlæg:

| | |
|-------------------|---|
| Boldbaner, græs | 4 |
| Tennisbaner, grus | 2 |

Skoleidrætsanlæg:

| | |
|-------------------------|---|
| 100 meter løbebane | 1 |
| 400 m rundbane m/4baner | 1 |
| Længdespring/springgrav | 2 |
| Højdespring | 1 |
| Kuglestød | 1 |
| Spydkast | 1 |

Omklædning: Alminde-Viuf Hallen

Tilgængelig for kørestolsbruger: Ja

Parkering: Anlæg ved ankomst/hallen

Brugere - antal medlemmer:

| | |
|------------------------------|-----|
| • Alminde-Viuf Fællesskole | 456 |
| • Alminde-Viuf GIF: | |
| Atletik | 5 |
| Fodboldafdelingen | 162 |
| • Tennisklubben Alminde-Viuf | 35 |

1. Alminde-Viuf

aktivitetshus kan der ikke siges noget om for nuværende.

Alminde-Viuf Hallen (Hal 1) består af en traditionel håndboldhal omgivet af to sidefløje indeholdende anlæggets øvrige funktioner. Den ene sidefløj indeholder indgang med mindre foyer areal. Herfra er der forbindelse til selve halrummet, to omklædningsrum til udebrug, et mindre motionsrum, klub- og mødefaciliteter samt på en mindre 1. sal cafeteria og køkken. Der er ikke niveaufri adgang til 1. sal. Hallens anden sidefløj indeholder anlæggets hovedindgang med indgangsparti der giver adgang til selve hallen, to indendørs omklædningsrum samt to mindre dommeromklædningsrum. Fra indgangspartiet er der desuden selvstændig adgang til Multihallen – Hal 2.

Hal 1 er udført som en klassisk limtræskonstruktion, og der er ingen dagslysendtag eller udkig til det fri. Halrummet er udover opstregning til bold- og ketchersportsgrene indrettet med skoleribber, ringe o. lign. til gymnastikbrug. Hallen kan opdeles 1/3 – 2/3 med mobilt boldnet.

Hal 2 er opført som en stålrammehal med stålpladetag og sider udført af isolerede stålkassetter. Overvægge er indvendigt beklædt med træbeton. Hal 2 er sammenbygget med sidefløjen. Der er ikke sammenhæng med Hal 1. Hal 2 har opstregning til to badmintonbaner samt en springgrav. Det bemærkes, at der er meget lidt afstand mellem opstregning af de to badmintonbaner.








Anvendelse

Alminde-Viuf Hallen og multihallen benyttes primært af Alminde-Viuf Fællesskole, Alminde-Viuf GIF, Vietnamesisk Sportsforening samt af den kommunale fritidsklub FK Alminde-Viuf. Fritidsklubben har egne lokaler og deler desuden fællesrum og køkken på 1. sal med andre brugere.

Anvendelsesoversigt Alminde-Viuf Hallen - Hal 1

| | mandag | tirsdag | onsdag | torsdag | fredag | lørdag | søndag |
|-------|--------|---------|--------|---------|--------|--------|--------|
| 9.00 | | | | | | | |
| 10.00 | | | | | | | |
| 11.00 | | | | | | | |
| 12.00 | | | | | | | |
| 13.00 | | | | | | | |
| 14.00 | | | | | | | |
| 15.00 | | | | | | | |
| 16.00 | | | | | | | |
| 17.00 | | | | | | | |
| 18.00 | | | | | | | |
| 19.00 | | | | | | | |
| 20.00 | | | | | | | |
| 21.00 | | | | | | | |
| 22.00 | | | | | | | |
| 23.00 | | | | | | | |

Alminde-Viuf Gymnastik & Idrætsforening:

| | | |
|---|---|--|
|  Fodboldafd. |  Håndboldafd. |  Badmintonafd. |
|  Gymnastikafd. |  Vietnamesisk sportsf. |  Alminde-Viuf Fællesskole |
|  FK Alminde-Viuf Fritidsklub | | |

Belægning i primetime (mandag til fredag i tidsrummet 16-22 for indendørs aktiviteter): 82 %
Trænings- og turneringskampe er ikke indeholdt i ovenstående.

Alminde-Viuf Hallen - Hal 1



Driftsherre: Kommunal - F & I

Faciliteter hal 1:

| | |
|--|----|
| Håndboldbane | 1 |
| Badmintonbaner | 6 |
| Basketball kampbane | 1 |
| Basketball mini/på tværs | 3 |
| Tennisbane | 1 |
| Volleyball kampbane | 1 |
| Volleyball mini/på tværs | 3 |
| Skoleribber, bomme, tove, ringe | Ja |
| Mulighed for opdeling: (mobilt net 1/3 - 2/3) | Ja |

Faciliteter hal 2:

| | |
|----------------|---|
| Badmintonbaner | 2 |
| Springgrav | 1 |

Omklædning:

| | |
|------------------|---|
| Omklædningsrum | 6 |
| Dommeromklædning | 2 |

Øvrige faciliteter:

| | |
|------------------------|---|
| Motionsrum | 1 |
| Cafeteria | 1 |
| Køkken | 2 |
| Fritidsklub (kommunal) | 3 |

Tilgængelig for kørestolsbruger: Ja

Parkering: Asfalteret anlæg foran hallen

Brugere-antal medlemmer:

| | |
|---------------------------------|-----|
| • Alminde-Viuf Fællesskole | 456 |
| • Alminde-Viuf GIF: | |
| Fodbold | 162 |
| Håndbold | 37 |
| Badminton | 102 |
| Gymnastik | 418 |
| • Kolding Vietnamesisk Sportsf. | 43 |

1. Alminde-Viuf

Skolen råder som udgangspunkt over begge haller i tidsrummet 8 - 15 mandag til fredag. Fritidsklubben kan anvende hallen i tidsrummet 14 – 17, idet aktiviteter i dette tidsrum tilpasses skolens og foreningernes behov. I det øvrige tidsrum benyttes hallen primært af AVGIF til gymnastik, spring, floorball, senioridræt samt de traditionelle bold- og ketcher-sportsgrene. Fodboldafdelingen har udover den daglige træning en søndag i måneden hvor der afvikles fodboldturnering. Herudover benytter Kolding Vietnamesisk Sportsforening Hal 1 tre timer om søndagen til fodbold og Hal 2 en time om søndagen til badminton.

Hallens omklædningsfaciliteter benyttes i forbindelse med udendørs aktiviteter på Alminde-Viuf Sportsplads.

Som anvendelsesoversigten viser har Hal 1 en udnyttelsesgrad i primetime en belægning på 82 procent og Multihallen en belægning på 60 procent. Heri ikke medregnet fritidsklubbens aktiviteter, da de underlægger sig andre brugere. De ledige timer er hovedsageligt fra 21-22 samt fredag aften.

Udbygningsmulighed

Det vurderes muligt at foretage mindre udvidelse af Hal 1 ved tilbygning mod syd og Hal 2 vil kunne forlænges mod nord eller tilbygges på østsiden. Udvidelser vil kræve en omlægning af adgangen til sportsplads og tennisbaner.

Oplyste brugerønsker

Der er ikke oplyst ønsker til nuværende faciliteter.








Alminde-Viuf Hallen - Hal 2



Anvendelsesoversigt Alminde-Viuf Hallen - Hal 2.

| | mandag | tirsdag | onsdag | torsdag | fredag | lørdag | søndag |
|-------|--------|---------|--------|---------|--------|--------|--------|
| 9.00 | | | | | | | |
| 10.00 | | | | | | | |
| 11.00 | | | | | | | |
| 12.00 | | | | | | | |
| 13.00 | | | | | | | |
| 14.00 | | | | | | | |
| 15.00 | | | | | | | |
| 16.00 | | | | | | | |
| 17.00 | | | | | | | |
| 18.00 | | | | | | | |
| 19.00 | | | | | | | |
| 20.00 | | | | | | | |
| 21.00 | | | | | | | |
| 22.00 | | | | | | | |
| 23.00 | | | | | | | |

Alminde-Viuf Gymnastik & Idrætsforening:

| | | | | | |
|---|-----------------------------|---|-----------------------|---|--------------------------|
|  | Fodboldafd. |  | Håndboldafd. |  | Badmintonafd. |
|  | Gymnastikafd. |  | Vietnamesisk sportsf. |  | Alminde-Viuf Fællesskole |
|  | FK Alminde-Viuf Fritidsklub | | | | |

Belægning i primetime (mandag til fredag i tidsrummet 16-22 for indendørs aktiviteter): 60 %
Trænings- og turneringskampe er ikke indeholdt i ovenstående.

1. Alminde-Viuf

ALMINDE-VIUF FÆLLESSKOLES GYMNASTIKSAL

Alminde-Viuf Fællesskoles gymnastiksal er en traditionel gymnastiksal, der nu er indrettet til tumlesal for skolens mindste årgange og SFO. Salen måler ca. 10 x 20 meter. Der er ikke tilknyttet omklædningsrum.

Anvendelse

Udover skolen benyttes salen af Alminde-Viuf GIFs gymnastikafdeling til fitness mandag aften fra 19.45 – 21.00.

Oplyste brugerønsker

Der oplyses ingen ønsker til gymnastiksalen.

SAMMENFATNING

Alminde-Viuf området rummer faciliteter, der giver mulighed for at udøve en bred vifte af indendørs og udendørs idræts- og fritidsaktiviteter. Skolens undervisning i idræt ligger ikke fuldt beslag på haltimerne i tidsrummet 8.00 – 16.00, hvorfor Alminde-Viuf Idrætsforening udnytter muligheden af at kunne placere aktiviteter til f.eks. senioridræt i dette tidsrum.

Alminde-Viuf Hallen Hal 1 fremstår som en udmærket og traditionel idrætshal, med gode muligheder for de mest gængse hal-sportsgrene. Hallens faste gymnastikfaciliteter og muligheden for opdeling af halrummet giver hallens funktionalitet yderligere bredde.

Hal 1 benyttes særligt til de traditionelle boldspil og badminton. Den mindre Hal 2 supplerer Hal 1 med faciliteter til spring, badminton og gymnastik, hvilket øger fleksibiliteten i forhold til samtidige aktiviteter i det samlede anlæg. Fritidsklubben har egne lokaler, men drager fordel af også at kunne udnytte fællesrum og halfaciliteter i det omfang det er foreneligt med de øvrige brugere.

Fritidsaktiviteterne i skolens gymnastiksal er begrænsede efter opførelsen af Hal 2 og anvendes nu primært af skolens indskoling og SFO.

Indendørs faciliteter suppleres godt af sportspladsen, der byder på en bred vifte af aktivitetsmuligheder, der udover de traditionelle boldbaner omfatter atletikanlæg og to tennisbaner. Skolens atletikfaciliteter anbefales fastholdt. De vil evt. kunne lånes af andre skoler.

Anvendelsesoversigt Alminde-Viuf Fællesskole, Gymnastiksal

| | mandag | tirsdag | onsdag | torsdag | fredag | lørdag | søndag |
|-------|--------|---------|--------|---------|--------|--------|--------|
| 9.00 | | | | | | | |
| 10.00 | | | | | | | |
| 11.00 | | | | | | | |
| 12.00 | | | | | | | |
| 13.00 | | | | | | | |
| 14.00 | | | | | | | |
| 15.00 | | | | | | | |
| 16.00 | | | | | | | |
| 17.00 | | | | | | | |
| 18.00 | | | | | | | |
| 19.00 | | | | | | | |
| 20.00 | | | | | | | |
| 21.00 | | | | | | | |
| 22.00 | | | | | | | |
| 23.00 | | | | | | | |

 Alminde-Viuf GIF  Alminde-Viuf Fællesskole

Belægning i primetime (mandag til fredag i tidsrummet 16-22 for indendørs aktiviteter): 8,3 %

Alminde-Viuf Skoles gymnastiksal



Driftsherre: Kommunal - B & U

Omklædningsrum: Ingen

Tilgængelig for kørestolsbrugere: Ja

Brugere - anatl medlemmer:

- Alminde-Viuf Fællesskole 456
- Alminde-Viuf GIF: 418
- Gymnastikafdelingen

1. Alminde-Viuf

I henhold til befolkningsprognosen for Alminde-Viuf Fællesskoles skoledistrikt, forventes der en stigning på 19,2 % i befolkningstallet frem til 2036. Det vurderes, at de nuværende faciliteter har den nødvendige kapacitet til at imødekomme denne stigning.

KLOGE KVADRATMETRE

Hallens udnyttelsesgrad i primetime 16 – 22 vurderes at være fornuftig i ugens første fire dage, men det bemærkes at der er ringe aktivitet om fredagen. Der vil være mulighed for ikke-lokale klubber at benytte Alminde-Viuf Hallen som sekundær træningsmulighed, eller at åbne for andre aktivitetsformer og selvorganiserede brugere.

Når den nyopførte hal Vester Nebel Aktivitetshus kommer rigtigt i gang, vil en del af de nuværende aktiviteter i Alminde-Viuf Hallen blive påvirket heraf. F.eks. frigives idrætstimerne for Vester Nebel Skoles 5. – 6. årgang.

Den lave udnyttelse af skolens gymnastiksal giver mulighed for nye brugere, der kan have glæde af et mindre aktivitetsrum og hvis aktiviteter ikke kræver adgang til omklædningsfaciliteter.

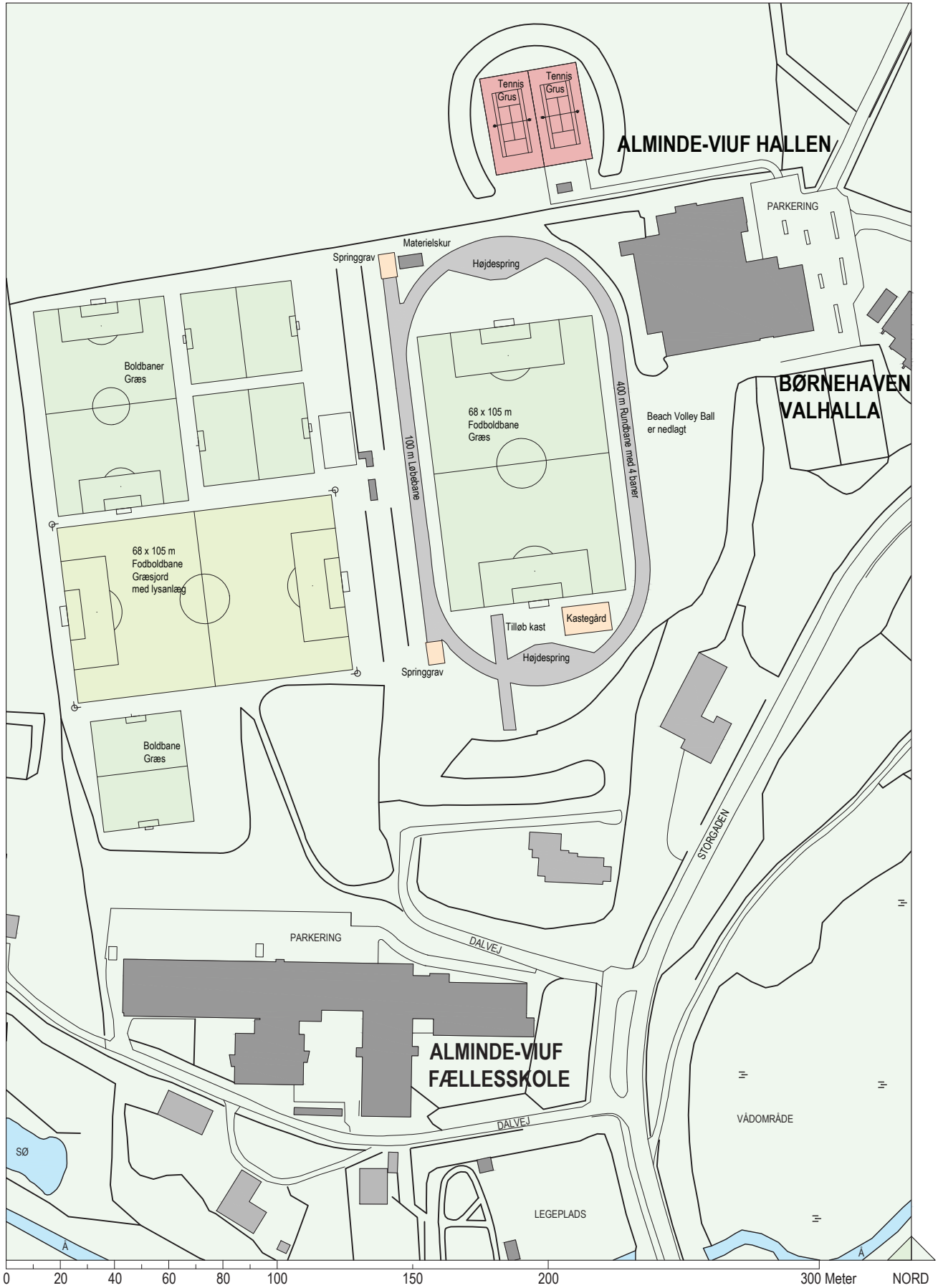
BILAG

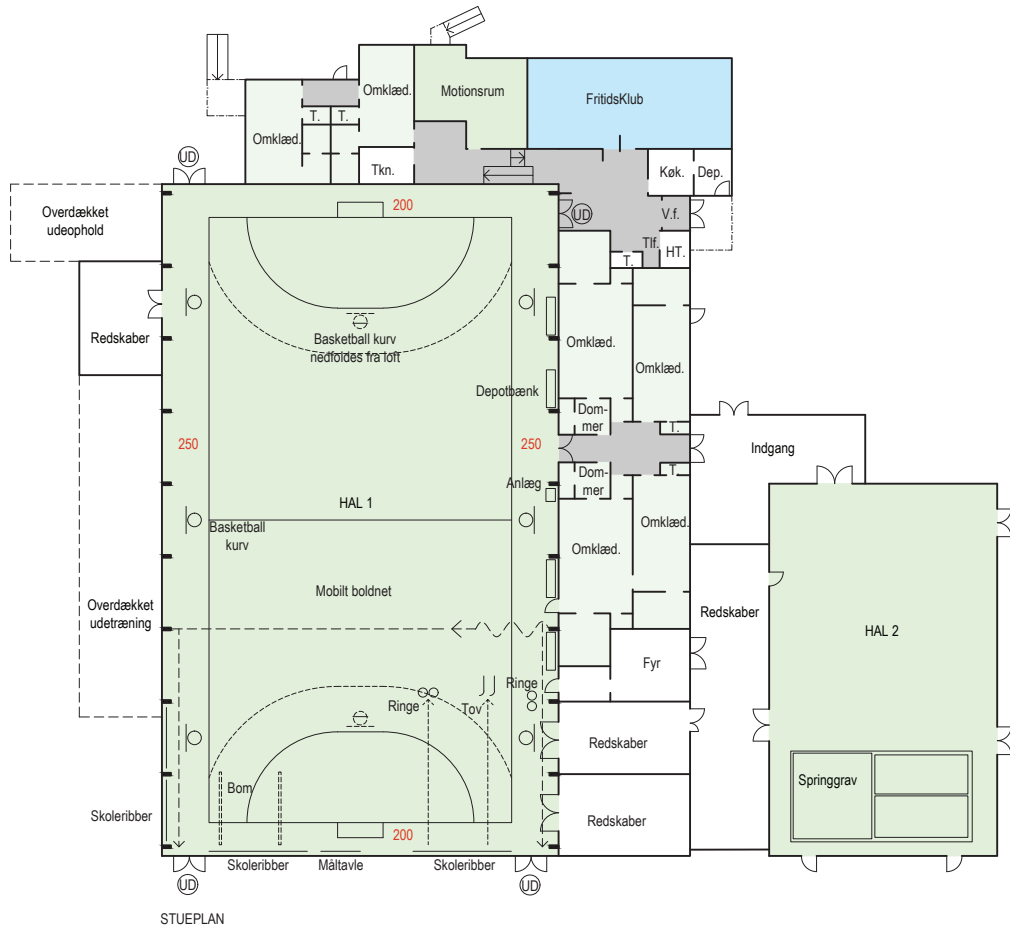
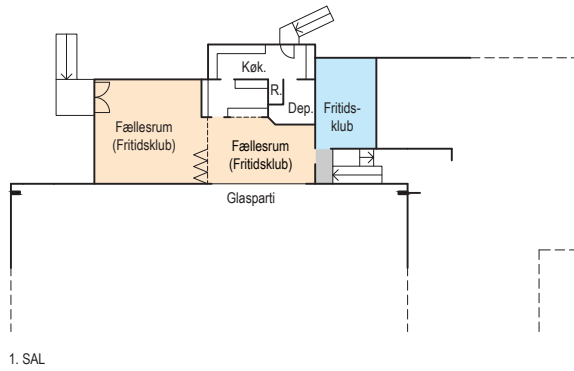
Eksisterende forhold - Alminde-Viuf Sportsplads.....tegn. 1.1

Eksisterende forhold - Alminde-Viuf Hallen.....tegn. 1.2

EKSISTERENDE FORHOLD

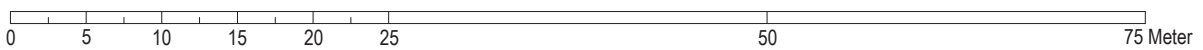
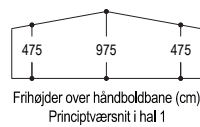
ALMINDE-VIUF SPORTSPLADS





- Idrætsareal
- Fællesrum alle brugere
- Omklædning
- Fritidsklub
- Fælles- og fordelingsareal

160 Fribredde fra håndboldbane til nærmeste væg, søjle eller fast inventar (cm)





2. BRAMDRUPDAM

Skoledistrikt: Bramdrup Skole

Bramdrupdam og Bramdrup ligger som et samlet forstadsområde afgrænset af motorvejen og skove i øst. Sporene af den oprindelige landsby Bramdrup og af stationsby- og landevejsbebyggelsen langs Vejlevej er tydelige. Bramdrup Skole har 571 elever.

Troldhedestien i dalstrøget og Kolding Skov og Bramdrup Skov udgør vigtige elementer i oplevelsen af landskabet og understøtter forbindelseslinier for spredningen af flora og fauna. Beplantet transportkorridor nord for motorvejen og ungskov syd for bidrager til sammenhængende naturforhold.

Områdets idræts- og fritidsfaciliteter

Områdets idrætsfaciliteter er koncentreret omkring Bramdrup Skole og Forum Kolding, og udendørs anlæg består af flere boldbaner i varierende størrelse, padeltennisbaner og tennisbaner. Kolding Modeljernbaneklub har lokaler i en længe ved den kommunalt ejede 4H Gården beliggende julivænget 80B.

I den anden ende af området ligger Kolding Ketcher Center, Kolding Rideklub og et foreningshus for diverse motionsforeninger. Disse faciliteter er beskrevet selvstændigt under afsnit 27. *Kolding Ketcher Center*; 28. *Bøgelundhallerne & Foreningshuset Bøgelund*.

Befolkningsprognose

Befolkningsprognosen er baseret på Bramdrup Skoles distrikt, uden de områder der hører under det gamle Dr. Dorothea skoledistrikt. Der forventes en markant stigning på 22,7 procent i det samlede befolkningstal for perioden 2024 – 2036.



Befolkningsprognose:

(Uden område 52, 53 og 54))

Befolkningstal 2024: 3.825

Befolkningstal 2036: 4.693 ↑ 22,7 %

Aldersfordeling: 2024 → 2036

0 - 16 år 782 → 918

17 - 24 år 226 → 338

25 - 59 år 1.537 → 1.967

60 - 1.280 → 1.470

Kommunalplan rammeområde:

07 Bramdrup

Faciliteter udendørs:

Bramdrup Sportsplads

Indbyggere pr. fodboldbane: 1.275

Faciliteter indendørs:

Forum Kolding (2 haller)

Bramdrup Skoles to gymnastiksale

Indbyggere pr. hal: 1.912

Andet:

4H Gården

Foreninger i området med egne lokaler der får lokaletilskud:

(Beskrives ikke) antal medlemmer

• Kolding Bridge Center 202

• Ung Mosaik Kolding 36

• Kolding Rideklub 250

• Kolding Golfklub 1.225

2. Bramdrupdam

Stigningen fordeler sig over alle aldersgrupper. Ændringerne vurderes, med afsæt i områdets nuværende faciliteter og områdets nærhed til Kolding by, at have mindre betydning for omfang og indhold af områdets idræts- og fritidsfaciliteter.

BRAMDRUP SPORTSPLADS

Sportspladsen er beliggende mellem Bramdrup Skole og Forum Kolding samt i en smal kile mellem motorvejen og Nørreskovgårdsvej. Den indeklemte placering medvirker at en række af anlæggets fodboldbaner ikke kan etableres med fuldt mål.

Sportspladsen rummer to 68 x 105 meter kunststofbaner med lysanlæg, mindre kunststofbaner, græsbane med lysanlæg, mindre græs/jordbane, minibaner med græs og tennisbaner med tilhørende klubhus. Der er ikke noget skoleidrætsanlæg.

Anvendelse

Sportspladsen benyttes af Bramdrup Skole, BGIF Fodbold, Kolding IF Fodbold og FC Kolding Nord fodboldsamarbejde. Tennisbanerne anvendes af tennisafdelingen hos Bramdrup GIF. BGIF Fodbold og Kolding IF Fodbold benytter anlæggets baner til daglig træning og kampafvikling i både hverdage og weekends. De to udendørs padeltennis baner ved Forum Kolding reserveres på Forum Koldings hjemmeside. Til omklædning benyttes faciliteter i Forum Kolding. Der er selvstændig omklædning og fællesrum i det kommunalt ejede klubhus ved tennisbanerne. Tennisbanerne reserveres med brikssystem på tavle i klubhuset. Fodboldbanerne har en høj udnyttelsesgrad, mens det vurderes at tennisbanerne og det tilhørende klubhus, med afsæt i antallet af medlemmer, har en relativ lav udnyttelsesgrad.

Udbygningsmulighed

Der vurderes ringe mulighed for udvidelse af anlægget.

Oplyste brugerønsker

Der er ikke oplyst ønsker til anlægget.



Bramdrup Idrætsanlæg



Driftsherre: Kommunal - KIF

Fodboldbaner 68 x 105 meter:

| | |
|-----------------------------|---|
| Kunstgræsbaner med lysanlæg | 2 |
| Græsbane med lysanlæg | 1 |

Andre baneanlæg:

| | |
|-----------------------------|---|
| Minibaner kunstgræs | |
| Minibaner, græs/jord | |
| Tennisbaner, grus | 3 |
| Padeltennis (Forum Kolding) | 2 |

Omklædning:

| | |
|---------|---------------|
| Fodbold | Forum Kolding |
| Tennis | Klubhus |

Tilgængelig for kørestolsbruger: Ja

Parkering: Forum Kolding

Brugere - antal medlemmer:

| | |
|-------------------------------------|-------|
| Fodboldbaner: | |
| • Bramdrup Skole | 571 |
| • BGIF fodbold | 556 |
| • Kolding IF | 1.148 |
| • FC Kolding Nord fodboldsamarbejde | |

Tennisanlæg

| | |
|---------------|----|
| • BGIF tennis | 46 |
|---------------|----|

Tilgængelig for kørestolsbruger: Nej

BGIF Tennis

Klubhus



2. Bramdrupdam

FORUM KOLDNING

Forum Kolding er beliggende ved Bramdrup Sportsplads og Bramdrup Skole. Det er områdets eneste halanlæg. Hallerne er en selvejende institution. Anlægget består af to idrætshaller og en multisal og bindes sammen af en mellembbygning i to etager.

Mellembbygningen indeholder anlæggets foyer og ankomstområde, omklædnings- og depotfaciliteter, mødelokaler og kontor, E-sport lokale og cafeteria. Et større kommercielt Fitness Center lejer sig ind i lokaler der tidligere blev anvendt af Bramdrup Skoles SFO.

Hal 1 bæres af seks store betonrammer og har delvis murede facader. Loftet samt den øverste del af vægge og gavle er beklædt med træbeton. Der er ikke dagslysindtag eller udsyn til det fri, men i hallens ene side er der åben kontakt til forbindelsesarealet i mellembbygningen. I denne side er der faste tribuner med 373 siddepladser, mens teleskoptribuner i hallens anden side har 542 siddepladser. Halrummet kan opdeles 1/3 – 2/3 med fast hejsevæg. Herudover kan der nedhænges bold- og scenetæpper fra hallens bærende betonrammer.

Anvendelsesoversigt Forum Kolding, Hal 1

| | mandag | tirsdag | onsdag | torsdag | fredag | lørdag | søndag |
|-------|--------|---------|--------|---------|--------|--------|--------|
| 9.00 | | | | | | | |
| 10.00 | | | | | | | |
| 11.00 | | | | | | | |
| 12.00 | | | | | | | |
| 13.00 | | | | | | | |
| 14.00 | | | | | | | |
| 15.00 | | | | | | | |
| 16.00 | | | | | | | |
| 17.00 | | | | | | | |
| 18.00 | | | | | | | |
| 19.00 | | | | | | | |
| 20.00 | | | | | | | |
| 21.00 | | | | | | | |
| 22.00 | | | | | | | |
| 23.00 | | | | | | | |

Anvendelsesoversigt Forum Kolding, Hal 2

| | mandag | tirsdag | onsdag | torsdag | fredag | lørdag | søndag |
|-------|--------|---------|--------|---------|--------|--------|--------|
| 9.00 | | | | | | | |
| 10.00 | | | | | | | |
| 11.00 | | | | | | | |
| 12.00 | | | | | | | |
| 13.00 | | | | | | | |
| 14.00 | | | | | | | |
| 15.00 | | | | | | | |
| 16.00 | | | | | | | |
| 17.00 | | | | | | | |
| 18.00 | | | | | | | |
| 19.00 | | | | | | | |
| 20.00 | | | | | | | |
| 21.00 | | | | | | | |
| 22.00 | | | | | | | |
| 23.00 | | | | | | | |

| | | |
|--|---|---|
| BGIF Fodbold | BGIF Gymnastik | Bramdrup Badminton Klub |
| BGIF Håndbold | Seniorklub | AVGIF tennis |
| Kolding Friskole | Eltang Skole | Bramdrup Skole |

Belægning i primetime (mandag til fredag i tidsrummet 16-22): 88,3 procent
(Trænings- og turneringskampe er ikke indeholdt i ovenstående)

Forum Kolding

Hal 1



Driftsherre:

Selvejende

Hal 1:

| | |
|--|-----|
| Håndboldbane | 1 |
| Badmintonbaner | 9 |
| Volleyball mini/på tværs | 4 |
| Tennisbane | 1 |
| Tennisbaner mini/på tværs | 3 |
| Mulighed for opdeling: (Hejsevæg 1/3 - 2/3) | Ja |
| Tribunepladser: | 915 |

Hal 2:

| | |
|--------------------------|----|
| Håndboldbane | 1 |
| Håndbold mini/på tværs | 2 |
| Badmintonbaner | 6 |
| Basketball mini/på tværs | 3 |
| Volleyball mini/på tværs | 3 |
| Tennisbane | 1 |
| Skoleribber | Ja |

Multisal:

240 m²

Fitnesscenter:

1

Omkledning:

| | |
|------------------|----|
| Omkledningsrum | 15 |
| Dommeromklædning | 1 |
| Læreromklædning | 1 |

Øvrige faciliteter:

| | |
|----------------------|---|
| Cafeteria | 1 |
| Køkken | 1 |
| Klub- og mødelokaler | 4 |

Tilgængelig for kørestolsbrugere:

Ja

Parkering: Anlæg syd og nord for hallen

Brugere - antal medlemmer:

| | |
|-----------------------------|-----|
| • Bramdrup Skole | 571 |
| • BGIF | |
| Gymnastik | 396 |
| Håndbold | 108 |
| Fodbold | 556 |
| Seniordræt | 62 |
| • Bramdrupdam Badmintonklub | 188 |
| • Tenniskubben Alminde-Viuf | 35 |
| • Udlejning | |

2. Bramdrupdam

Hal 2 bæres af lette betonrammer med delvis murede facader, og har som hal 1 træbeton på loft og vægge. Der er ikke dagslysindtag eller udsyn til det fri. Hallen har udover opstregning til bold- og ketchersportsgrene skoleribber på den ene gavl.

Multisalen måler ca. 20 x 12 meter. Salen har to mindre depotrum. Store glaspartier giver dagslys i rummet og udsyn til det fri.

Anvendelse

Bramdrupdam Hallerne benyttes i skoletiden primært af Bramdrup Skole, Eltang Skole og Kolding Friskole samt BGIF's seniorklub. I tidsrummet 16-22 benyttes hallerne primært af Bramdrup BGIF. De faste aktiviteter er primært fodbold, håndbold, badminton samt gymnastik, der tilbyder en mængde forskellige aktiviteter. Alminde-Viuf tennisklub har enkelte timer i Hal 2 om torsdagen.

Herudover benyttes Multisalen af seniorer til bordtennis og BGIF til yoga, pilates og en række gymnastikaktiviteter. Den lokale dagpleje anvender Multisalen tre hverdage om ugen i tidsrummet 9.30-11.30.

Anlæggets omklædningsfaciliteter benyttes i forbindelse med aktiviteter på Bramdrup Sportsplads. Udover den daglige brug arrangeres der en mængde større og mindre fritids- og idrætsarrangementer.

Som det fremgår af anvendelsesoversigterne, er hallerne i hverdagene næsten optimalt udnyttet. Hal 1 har i primetime 16-22 en belægningsprocent på 86,7 og Hal 2 på 88,3. Multi salen anvendes 30 % i primetime.

Udbygningsmulighed



Der kan eventuelt udvides på de omgivende parkeringsarealer og mellem hal 2 og multisalen.

Oplyste brugerønsker

Forum Kolding har indgivet ønske om udskiftning af halgulve og ny belysning i Hal 2. I det beløb Forum Kolding modtager i leje/støtteaftalen indgår driftsmidler til bl.a. løbende udskiftning og vedligehold. Arbejder af denne karakter medtages derfor ikke i den fysiske udviklingsplan.

Anvendelsesoversigt Forum Kolding, Multisalen

| | mandag | tirsdag | onsdag | torsdag | fredag | lørdag | søndag |
|-------|--------|---------|--------|---------|--------|--------|--------|
| 9.00 | | | | | | | |
| 10.00 | | | | | | | |
| 11.00 | | | | | | | |
| 12.00 | | | | | | | |
| 13.00 | | | | | | | |
| 14.00 | | | | | | | |
| 15.00 | | | | | | | |
| 16.00 | | | | | | | |
| 17.00 | | | | | | | |
| 18.00 | | | | | | | |
| 19.00 | | | | | | | |
| 20.00 | | | | | | | |
| 21.00 | | | | | | | |
| 22.00 | | | | | | | |
| 23.00 | | | | | | | |

 BGIF, gymnastik
 BGIF, senior klub

 Dagplejen

Belægning i primetime (mandag til fredag i tidsrummet 16-22 for indendørs aktiviteter): 30%

3.2.4

Forum Kolding

Hal 2



Forum Kolding

Multisalen



Forum Kolding

Fitness



2. Bramdrupdam

BRAMDRUP SKOLES GYMNASTIKSALE

Bramdrup Skole har to traditionelle gymnastiksale med et omklædningsrum til hver. Den store gymnastiksal er ca. 21 x 10 meter og den lille ca. 16 x 7,5 meter. Gymnastiksalene vurderes ikke egnet til kørestolsbrugere. Der er bl.a. ikke adgang til handicaptoilet.

Anvendelse

Udover skolen benyttes salene af gymnastikafdelingen hos Bramdrup GIF samt af mindre foreninger til dans, Square Dance, Taekwondo og fodboldgolf.

Oplyste brugerønsker

Der oplyses ingen ønsker til gymnastiksalene.

Anvendelsesoversigt Bramdrup Skole, lille sal

| | mandag | tirsdag | onsdag | torsdag | fredag | lørdag | søndag |
|-------|--------|---------|--------|---------|--------|--------|--------|
| 9.00 | | | | | | | |
| 10.00 | | | | | | | |
| 11.00 | | | | | | | |
| 12.00 | | | | | | | |
| 13.00 | | | | | | | |
| 14.00 | | | | | | | |
| 15.00 | | | | | | | |
| 16.00 | | | | | | | |
| 17.00 | | | | | | | |
| 18.00 | | | | | | | |
| 19.00 | | | | | | | |
| 20.00 | | | | | | | |
| 21.00 | | | | | | | |
| 22.00 | | | | | | | |
| 23.00 | | | | | | | |

| | |
|--|---|
|  AOF Sydjylland |  Bramdrup skole |
|  Sydjysk Square Dance |  Bramdrupdam Fodbold |

Anvendelsesoversigt Bramdrup Skole, Store sal

| | mandag | tirsdag | onsdag | torsdag | fredag | lørdag | søndag |
|-------|--------|---------|--------|---------|--------|--------|--------|
| 9.00 | | | | | | | |
| 10.00 | | | | | | | |
| 11.00 | | | | | | | |
| 12.00 | | | | | | | |
| 13.00 | | | | | | | |
| 14.00 | | | | | | | |
| 15.00 | | | | | | | |
| 16.00 | | | | | | | |
| 17.00 | | | | | | | |
| 18.00 | | | | | | | |
| 19.00 | | | | | | | |
| 20.00 | | | | | | | |
| 21.00 | | | | | | | |
| 22.00 | | | | | | | |
| 23.00 | | | | | | | |

| | |
|--|--|
|  Dancing Neighbors |  Bramdrup skole |
|  Kolding Huma Taekwondo |  BGIF Gymnastik |

Belægning i primetime (mandag til fredag i tidsrummet 16-22 for indendørs aktiviteter): 58,3%

Bramdrup Skole To gymnastiksale



Driftsherre: Kommunal - B & U

Omklædningsrum: 1+1

Tilgængelig for kørestolsbrugere: Nej

Brugere:

- Bramdrup Skole 571
- BGIF gymnastik 396
- Dancing Neighbors 50

2. Bramdrupdam

4H GÅRDEN

Det gamle stuehus ved 4H Gården anvendes af Kolding Modeljernbaneklub, hvis 21 medlemmer her arbejder med at udbrede og styrke interessen for 2-skinne drift, modeltog i størrelsen h0, 1:87. Klubben arrangerer en gang imellem et større træf med dansk og international deltagelse i en idrætshal, der kan rumme dette. Man har pt. ingen planer herom.

Udover det gamle stuehus ligger her en gammel ladebygning. Der er ikke længere nogen anvendelse af ladebygningen, der er i byggeteknisk dårlig stand og derfor påtænkes nedrevet. Udgiften hertil er anført i afsnit I Økonomi og tidsplan pkt. 2.1.

SAMMENFATNING

I Bramdrupdam ligger ganske omfattende faciliteter, der giver muligheder for at udøve en bred vifte af forskellige inden- og udendørs idræts- og fritidsaktiviteter. Forum Kolding benyttes af flere skoler og seniorer hvilket giver en god udnyttelse i formiddagstimerne, der ellers kan være svære at afsætte.

Forum Kolding har en høj udnyttelse og næsten fuld belægning i primetime og alle ydertimerne i hverdage. Det udendørs fodboldanlæg har ligeledes en høj udnyttelsesgrad. Fritidsaktiviteterne i Forum Kolding suppleres af skolens gymnastiksale.

I henhold til befolkningsprognosen for Bramdrup Skoles skoledistrikt, forventes der en stigning i befolkningstallet for alle aldersgrupper frem til 2036. Det vurderes, at de nuværende faciliteter har den nødvendige kapacitet til at imødekomme denne stigning. I øvrigt er afstanden til supplerende faciliteter i det øvrige Kolding relativt kort hvis der måtte opstå behov herfor.

KLOGE KVADRATMETRE

Tennisanlægget har tidligere omfattet fire tennisbaner. De tre nuværende reduceres yderligere idet foreningen påtænker at nedlægge endnu en bane for i stedet at anlægge to pickleball baner. I samme bydel, i en afstand af ca. tre kilometer, ligger Kolding Ketcher Center, der har et omfattende inden- og udendørs tennisanlæg. Det bør overvejes at udfase anlægget ved Nørreskovgårdsvej og samle tennisaktiviteterne ved Kolding Ketcher Center.

Det bør undersøges, om det er muligt at flytte Kolding Modeljernbaneklubs aktiviteter fra 4H Gården til Idrætsbygningen i Brostræde og dermed udfase det gamle stuehus. Hvis muligt anbefales stuehuset nedrevet i lighed med den gamle ladebygning. Udgift til eventuel nedrivning af det gl. stuehus er angivet i afsnit I Økonomi og tidsplan pkt. 2.2.

BILAG

| | |
|---|-----------|
| Eksisterende forhold - Bramdrup Idrætsanlæg..... | tegn. 2.1 |
| Eksisterende forhold - Forum Kolding, nedre plan..... | tegn. 2.2 |
| Eksisterende forhold - Forum Kolding, øvre plan..... | tegn. 2.3 |
| Eksisterende forhold - BGIF Tennis..... | tegn. 2.4 |
| Eksisterende forhold 4H Gården..... | tegn. 2.5 |

4H Gården



Driftsherre: Kommunal - F & I

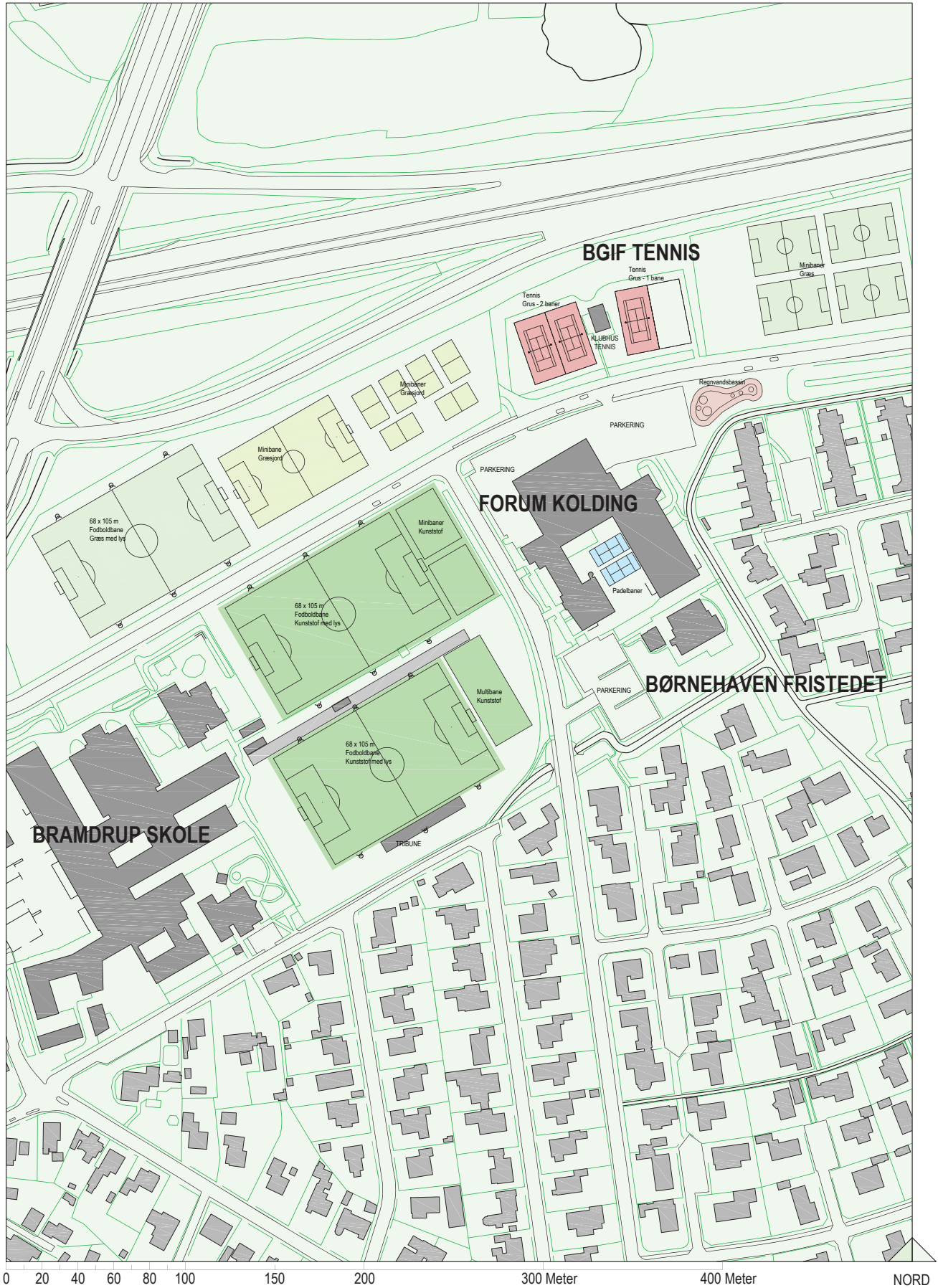
Faciliteter:

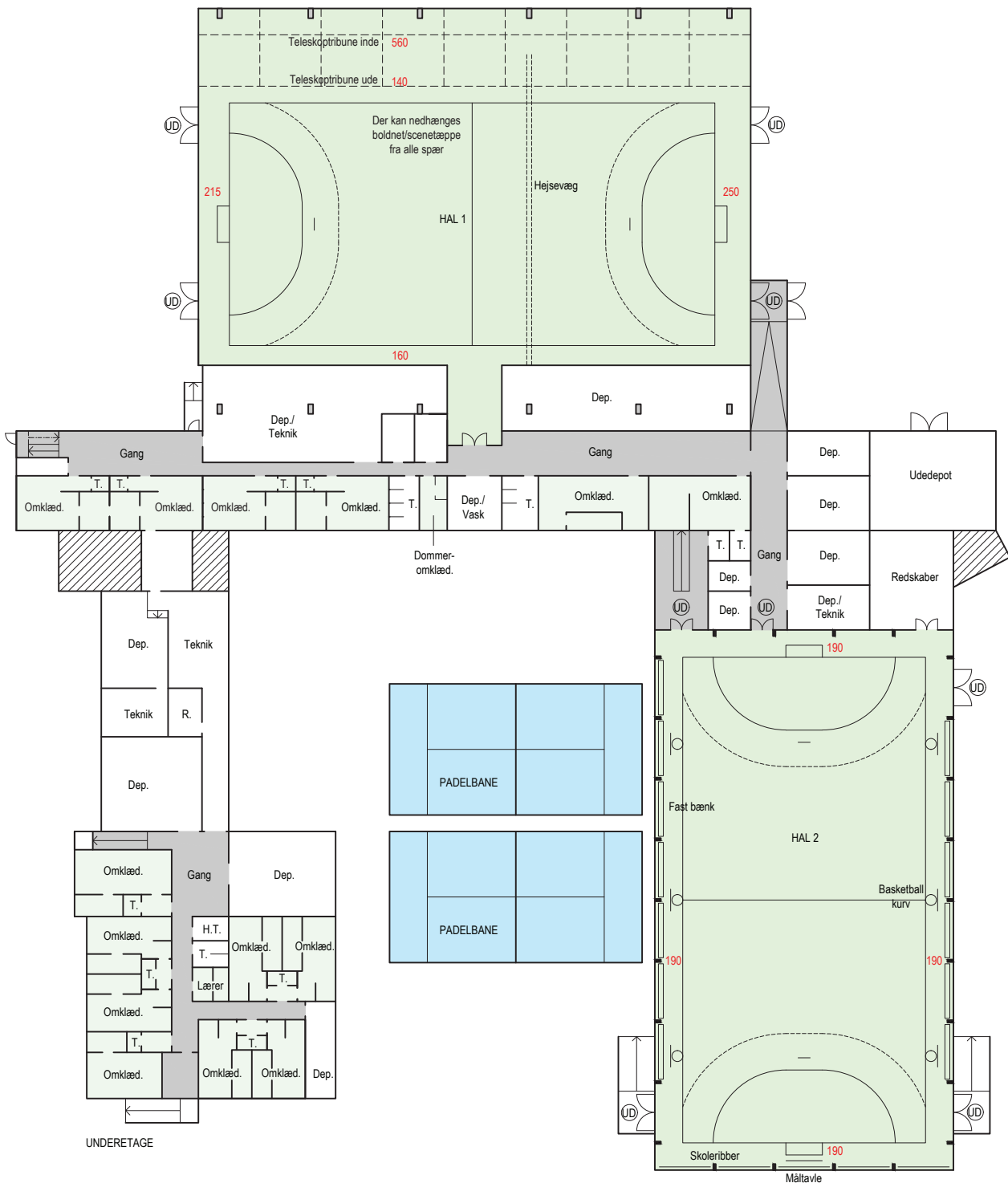
Værksteder, Køkkenalrum og toiletter

Tilgængelig for kørestolsbruger: Nej

Brugere - antal medlemmer:

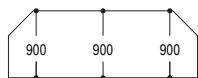
• Kolding Modeljernbaneklub 21



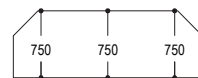


- Idrætsareal
- Klub- og mødefaciliteter
- Omklædning
- Fælles- og fordelingsareal


160 Fribredde fra håndboldbane til nærmeste væg, søjle eller fast inventar




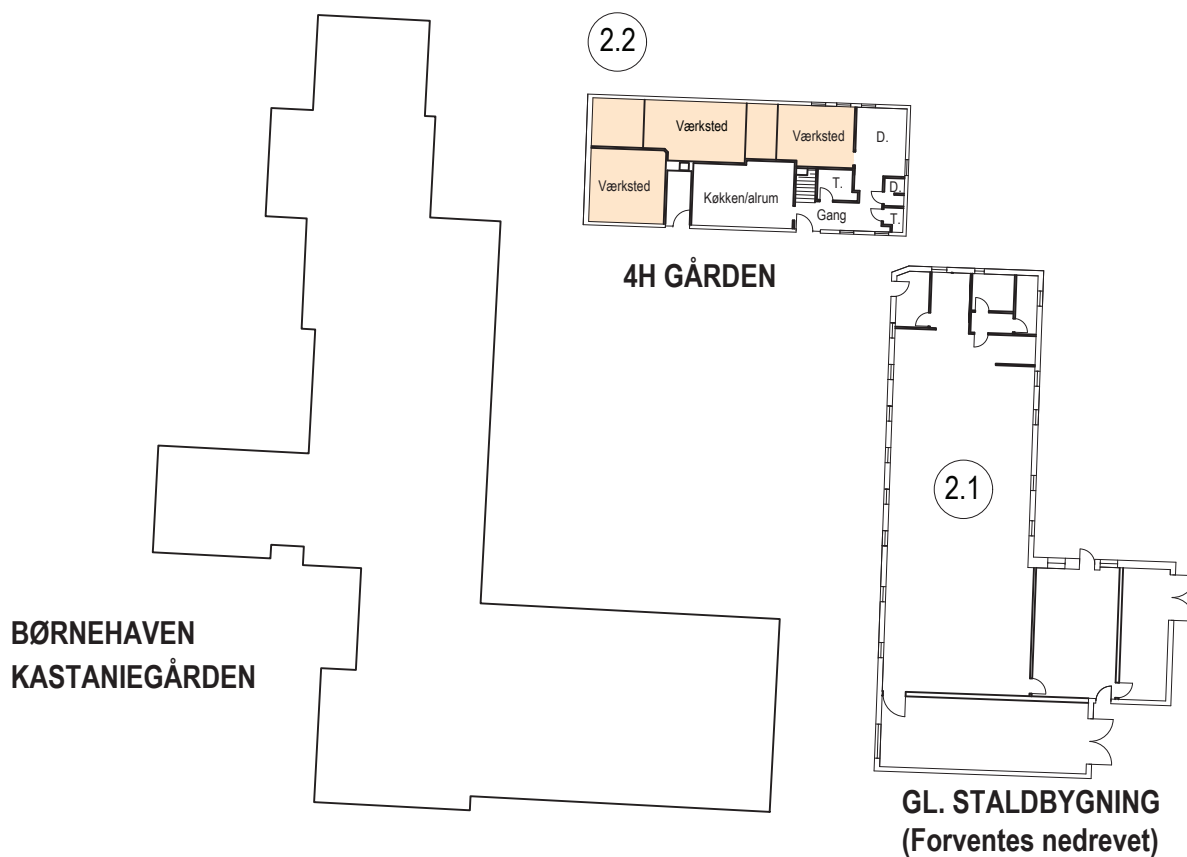
Frihøjder over håndboldbane (cm)
Principtværsnit i hal 1



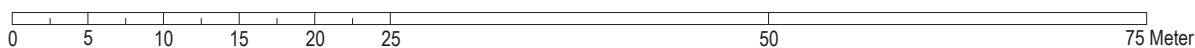
Frihøjder over håndboldbane (cm)
Principtværsnit i hal 2







2.1 Henvisning til afsnit I Økonomi og tidsplan





3. BRÆNDKJÆR

Skoledistrikt: Brændkjærskolen

Bydelen markerer sig med Brændkjærkirkens stejle tagform og højhusene ved fjorden. Herfra breder bebyggelsen sig op over terrænet til den højtliggende Agtrupvej og videre mod syd til Dalby Møllebæk. Bydelens enkelte kvarterer veksler mellem etagebolig- og parcelhusområder. Langs fjorden er bydelen afgrænset af Skamlingvejen, den tidligere privatbanelinie. Mod syd afgrænses området af Dalby Møllebæk. Sydvestligt i bydelen findes et blandet bolig- og erhvervsområde som overgang til det egentlige Industri Syd. Bydelen er tilknyttet Brændkjærskolen, der har 10. klassecenter samt sportsklasser i samarbejde med bl.a. Team Danmark fra 7. til 10. klasse. Skolen har i alt 786 elever.

Områdets idræts- og fritidsfaciliteter

Bydelens idrætsfaciliteter er alle beliggende ved Brændkjærskolen og tæller Brændkjær Idræts- og Kulturhus, en mindre sportsplads samt to gymnastiksale og en svømmesal. Svømmesalens fremtid er under politisk behandling og behandles derfor ikke i udviklingsplanen.

Befolkningsprognose

Der forventes en stigning på ca. 6,1 % i det samlede befolkningstal for perioden 2024 – 2036. Set på de forskellige aldersgrupper er stigningen jævnt fordelt på alle aldersgrupper. Ændringerne vurderes ikke at få betydning for omfang og indhold af områdets idræts- og fritidsfaciliteter.



Befolkningsprognose:

| | |
|----------------------|---------------|
| Befolkningstal 2024: | 6.396 |
| Befolkningstal 2036: | 6.789 ↑ 6,1 % |

| Aldersfordeling: | 2024 | → | 2036 |
|------------------|-------|---|-------|
| 0 - 16 år | 1.012 | → | 1159 |
| 17 - 24 år | 672 | → | 702 |
| 25 - 59 år | 2.977 | → | 3.052 |
| 60 - | 1.735 | → | 1.876 |

Kommunalplan rammeområde:

10 Brændkjær - Dalby - Tved

Faciliteter udendørs:

| | |
|--------------------------------|-------|
| Sportsplads v. Brændkjærskolen | |
| Indbyggere pr. fodboldbane: | 6.396 |

Faciliteter indendørs:

| | |
|---------------------------------|-----------------|
| Brændkjærskolen: | 2 gymnastiksale |
| Brændkjær Idræts- og Kulturhus: | 1 hal |
| Indbyggere pr. idrætshal: | 6.396 |

Foreninger i området med egne lokaler der får lokaletilskud:

| | |
|---------------------------------|-----------------|
| (Beskrives ikke) | antal medlemmer |
| • Børne- og Ungdomsoase Kolding | 88 |
| • DDS Hercules | 39 |
| • Kolding Bådelaug | 289 |
| • Kolding Fritidssejlere | 141 |

3. Brændkjær

SPORTSPLADS VED BRÆNDKJÆRSKOLEN

Bydelens udendørs sportsplads er beliggende vest for Brændkjærskolens Bygninger. Sportspladsen afgrænses af skolen og Brændkjær Idræts- og Kulturhus, Sdr. Ringvej og boligbebyggelsen syd for anlægget. Sportspladsen består af en græsbane på 105 x 68 meter. Der er ikke noget skoleidrætsanlæg ved skolen. Her anvendes Seest Idrætspark.

Anvendelse

Sportspladsen anvendes af Brændkjærskolen.

Udbygningsmulighed

Der vurderes ikke at være mulighed for udvidelse af idrætsanlægget.

Oplyste brugerønsker

Der er ikke oplyst ønsker til anlægget.

BRÆNDKJÆR IDRÆTS- OG KULTURHUS





Det selvejende Brændkjær Idræts- og Kulturhus er ibrugtaget i efteråret 2021. Bestyrelsen er Brændkjærhallens venner og aktiviteterne i hallen styres af Brændkjær Aktivitets Forening BAF.

Anvendelse

Hallen anvendes af Brændkjærskolen hver dag i tidsrummet 8 – 16 hvorefter fritidsbrugerne tager over. Brændkjær Aktivitets Forening BAF tilbyder skøre, sjove hold som: Kæphest, knibeøvelser for mænd, floorball, panna, futsal, stolegymnastik, ultimate, aerobic, yoga, basket, badminton, all inclusive motion, MGP moves, mini-fodbold, garnaftener, kreaaftener, åben hal samt fællesspisning og sangaftener. Aktiviteterne ligger beslag på 80 % af tiden i primetime. Det bemærkes at der ikke er skemalagte aktiviteter om fredagen. Hallen er tilgængelig for kørestolsbruger. Der er niveaufrie indgange og adgang til handicaptoliet.

Anvendelsesoversigt Brændkjær Idræts- og Kulturhus

| | mandag | tirsdag | onsdag | torsdag | fredag | lørdag | søndag |
|-------|--------|---------|--------|---------|--------|--------|--------|
| 9.00 | | | | | | | |
| 10.00 | | | | | | | |
| 11.00 | | | | | | | |
| 12.00 | | | | | | | |
| 13.00 | | | | | | | |
| 14.00 | | | | | | | |
| 15.00 | | | | | | | |
| 16.00 | | | | | | | |
| 17.00 | | | | | | | |
| 18.00 | | | | | | | |
| 19.00 | | | | | | | |
| 20.00 | | | | | | | |
| 21.00 | | | | | | | |
| 22.00 | | | | | | | |
| 23.00 | | | | | | | |

| | |
|---|---|
|  Brændkjær Aktivitets Forening |  Brændkjærskolen |
|  Borussia Brændkjær florboll |  Kolding Fægteklub |

Belægning i primetime (mandag til fredag i tidsrummet 16-22 for indendørs aktiviteter): 80 %
Trænings- og turneringskampe er ikke indeholdt i ovenstående.

3.3.2

Sportsplads ved Brændkjærskolen

Driftsherre: Kommunal - F & I

Fodbolddbaner 68 x 105 meter:

Græsbaner 1

Omklædning:

Brændkjær Idræts- og Kulturhus

Parkering:

Brændkjær Idræts- og Kulturhus

Brugere - antal medlemmer:

• Brændkjærskolen 786

Brændkjær Idræts- og Kulturhus



Driftsherre: Selvejende

Omklædning:

Omklædningsrum 2

Dommeromklædningsrum 1

Øvrige faciliteter:

Klub- og festlokaler m. køkken 3

Tilgængelig for kørestolsbruger: Ja

Brugere - antal medlemmer:

• Brændkjærskolen 786

• Brændkjær Aktivitets Foren. BAF 591

• Kolding Fægteklub 30

• Borussia Brændkjær 41

• Udlejning

3. Brændkjær

Udbygningsmulighed

Der vurderes ikke at være mulighed for udvidelse af idrætsanlægget.

Oplyste brugerønsker

Der er ikke oplyst ønsker til anlægget.

BRÆNDKJÆRSKOLENS GYMNASTIKSALE

Brændkjærskolen har to traditionelle gymnastiksale. Begge sale måler ca. 10 x 20 meter. I den ene sal er der scene i gavlen. Der hører et omklædningsrum til hver sal.

Anvendelse

Salene benyttes i det daglige af Brændkjærskolens elever. I eftermiddagstimerne bruges salene herudover af en række idrætsforeninger, med en bred vifte af forskellige aktiviteter. Salenes anvendelse fremgår af de indsatte anvendelsesoversigter.

Anvendelsesoversigt Brændkjærskolen, pigegymnastiksal

| | mandag | tirsdag | onsdag | torsdag | fredag | lørdag | søndag |
|-------|--------|---------|--------|---------|--------|--------|--------|
| 9.00 | | | | | | | |
| 10.00 | | | | | | | |
| 11.00 | | | | | | | |
| 12.00 | | | | | | | |
| 13.00 | | | | | | | |
| 14.00 | | | | | | | |
| 15.00 | | | | | | | |
| 16.00 | | | | | | | |
| 17.00 | | | | | | | |
| 18.00 | | | | | | | |
| 19.00 | | | | | | | |
| 20.00 | | | | | | | |
| 21.00 | | | | | | | |
| 22.00 | | | | | | | |
| 23.00 | | | | | | | |

| | | | |
|---|------------------------|---|-----------------|
|  | Taekwondo Team Kolding |  | Brændkjærskolen |
|  | Motionsholdet af 1912 |  | Kolding sejklub |

Belægning i primetime (mandag til fredag i tidsrummet 16-22 for indendørs aktiviteter): 23,3%

Anvendelsesoversigt Brændkjærskolen, drengegygnastiksal

| | mandag | tirsdag | onsdag | torsdag | fredag | lørdag | søndag |
|-------|--------|---------|--------|---------|--------|--------|--------|
| 9.00 | | | | | | | |
| 10.00 | | | | | | | |
| 11.00 | | | | | | | |
| 12.00 | | | | | | | |
| 13.00 | | | | | | | |
| 14.00 | | | | | | | |
| 15.00 | | | | | | | |
| 16.00 | | | | | | | |
| 17.00 | | | | | | | |
| 18.00 | | | | | | | |
| 19.00 | | | | | | | |
| 20.00 | | | | | | | |
| 21.00 | | | | | | | |
| 22.00 | | | | | | | |
| 23.00 | | | | | | | |

| | | | |
|---|----------------------|---|---------------------------|
|  | Kolding Svømmeklub |  | Brændkjærskolen |
|  | De Store Pigers Klub |  | Kolding Gymnastikforening |
|  | FitforKids | | |

Belægning i primetime (mandag til fredag i tidsrummet 16-22 for indendørs aktiviteter): 21,7%

Brændkjærskolen 2 gymnastiksale



Driftsherre: Kommunal - B & U

Omkledning:

Omkledningsrum 1+1

Tilgængelig for kørestolsbruger: Nej

Brugere - antal medlemmer:

- Brændkjærskolen 786
- De Store Pigers Klub 13
- Kolding Svømmeklub 1.024
- Taekwondo Team Jin 18
- Fit for Kids
- Kolding Gymnastikforening 21
- Motionsholdet af 1912
- Kolding Sejklub 587

3. Brændkjær

Oplyste brugerønsker

Der er ikke oplyst ønsker til gymnastiksalene.

SAMMENFATNING

Med opførelsen af Brændkjær Idræts- og Kulturhus har området fået en ramme om de lokale idræts- og fritidsaktiviteter.

Idræts- og Kulturhusets faciliteter er gode og der er adgang til en mængde forskellige aktiviteter. Skolens gymnastiksale har begrænset fritidsbrug og der er plads til yderligere aktivitet. Områdets udendørs anlæg benyttes primært af skolen, mens fritidsbrugen er forholdsvis begrænset.

I henhold til befolkningsprognosen for Brændkjærskolens skoledistrikt forventes der en stigning i befolkningstallet frem til 2036. Det vurderes, at de nuværende faciliteter i sammenhæng med nærliggende faciliteter i Kolding by har den nødvendige kapacitet til at imødekomme denne stigning.

KLOGE KVADRATMETRE

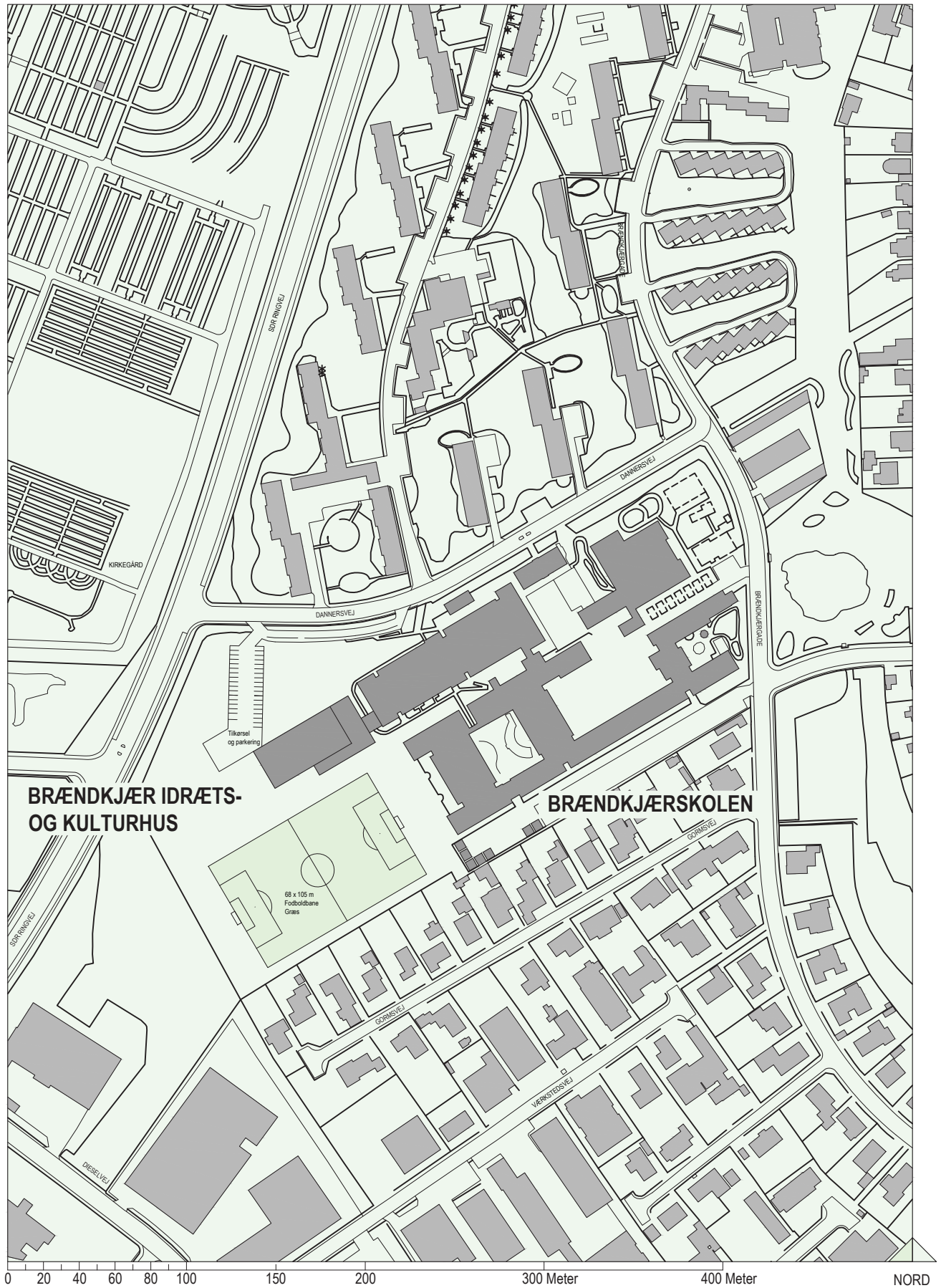
Det nye Idræts- og Kulturhus har alle timer ledige fra 16-22 om fredagen. Det vurderes muligt at åbne for yderligere aktivitet.

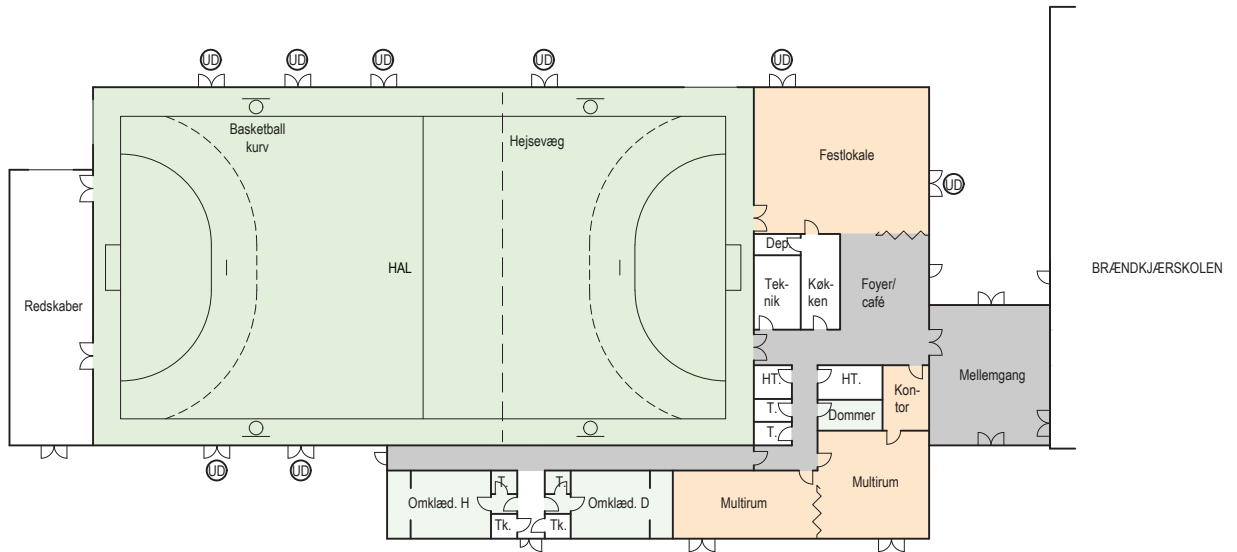
BILAG

Sportsplads ved Brændkjærskolen.....tegn. 3.1

Brændkjær Idræts- og Kulturhus.....tegn. 3.2

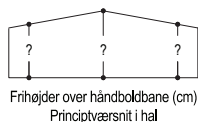
3.3.4






- Idrætsareal
- Klub- og mødefaciliteter
- Omlædning
- Fælles- og fordelingsareal

160 Fribredde fra håndboldbane til nærmeste væg, søjle eller fast inventar (cm)



Frihøjder over håndboldbane (cm)
Principtværsnit i hal





4. CHRISTIANSFELD

Skoledistrikt: Christiansfeld Skole

Christiansfeld er beliggende i den sydligste del af Kolding Kommune ca. 15 kilometer syd for Kolding by. Byen er en gammel Brødremenighedsby grundlagt i 1773, og den gamle bydel ligger som et levende kulturminde lige midt i byens hjerte, der er en oase af grønne områder og smukke gamle bygninger. Den lokale skole, Christiansfeld Skole, er beliggende i midtbyen og har 411 elever.

Områdets idræts- og fritidsfaciliteter

Christiansfelds eneste hal, Cuben, er beliggende i udkanten af byen i forbindelse med et udendørs idrætsanlæg. I midtbyen ligger der endnu et udendørs idrætsanlæg i tilknytning til skolen. Skolen har to gymnastiksale.

Befolkningsprognose

Der forventes en mindre stigning i det samlede befolkningstal for perioden 2024 – 2036. Set på de enkelte aldersgrupper falder antallet af børn og unge, antallet af voksne er stort set uændret, mens andelen af 60+ forøges betragteligt.

IDRÆTSANLÆG VED CUBEN

Idrætsanlægget er beliggende ved Cuben i udkanten af byen ved omfartsvejen Allervej. Anlægget omgives på tre sider af åbne landbrugsarealer og er afskærmet med en jordvold. Sportspladsen adskilles fra vejen af et større parkeringsareal.



Befolkningsprognose:

Befolkningstal 2024: 4.774

Befolkningstal 2036: 5.009 ↑ 4,9 %

Aldersfordeling: 2024 → 2036

0 - 16 år 922 → 844

17 - 24 år 360 → 334

25 - 59 år 2.006 → 2.002

60 - 1.486 → 1.829

Kommunalplan rammeområde:

13 Christiansfeld

Faciliteter udendørs:

Christiansfeld: Idrætsanlæg ved skolen
Idrætsanlæg ved Cuben

Indbyggere pr. fodboldbane: 1.591

Faciliteter indendørs:

Christiansfeld Skole: 2 Gymnastiksale
Cuben: Idrætshaller

Halvej 12: Klubhus
Christiansfeld civile Hundeførerforening

Antal indbyggere pr. hal: 3.182

Foreninger i området med egne lokaler der får lokaletilskud:

(Beskrives ikke) antal medlemmer

• KFUM Spejderne i Christiansfeld 43

• Christiansfeld Civile Hundeførere 91

4. Christiansfeld

Der er mulighed for opstregning af fire fodboldbaner med fuldt mål på 105 x 68 meter. Heraf er en bane en græs/jordbane med lysanlæg. Der er desuden et specielt område til bueskydning.

Anvendelse

Anlægget anvendes af Christiansfeld Idrætsforening og af de ældste årgange fra Christiansfeld Skole.

Udbygningsmulighed

Anlægget er på tre sider omgivet af åbent landbrugsland, der eventuelt kunne inddrages ved en udvidelse.

Oplyste brugerønsker

Christiansfeld IF er i proces med at udarbejde en helhedsplan for udeområdet ved Cuben. Ønsket er at skabe øget aktivitet udenfor, hvor fællesskab og bevægelse er i centrum. Hvor børn og voksne kan inspireres til at bevæge sig sammen med andre og for sig selv, udfordre forskellige former for bevægelse, og hvor der er plads til alle: både individuel og spontant.

Der skal desuden være mulighed for planlagt træning på hold eller sammen med andre.

IDRÆTSANLÆG VED CHRISTIANSFELD SKOLE

Idrætsanlægget er beliggende umiddelbart øst for skolen i det centrale Christiansfeld. Anlægget afgrænses mod vest af skolen og en kirkegård. Mod øst grænser anlægget op til Arla. Der er et parkeringsanlæg ved ankomst fra Lindegade, der afslutter anlægget mod nord.

Selve sportspladsen er opdelt i to dele i forskellige niveauer adskilt med læ-beplantning. Arealet nærmest skolen kan rumme en fodboldbane på 102 x 65 meter, men er pt. opdelt i tre mindre baner. Atletikfaciliteter består af en asfalteret 100 m løbebane der videreføres i en grusbelagt rundbane (i alt 400 m). Der er desuden springgrav, højdespring og kuglestød. Mod syd ligger to tidligere fodboldbaner. Det bemærkes, at skoleidrætsanlæg behandles i en selvstændig redegørelse.



Cuben



Driftsherre: Kommunal - F & I

Fodboldbaner 68 x 105 meter:

| | |
|------------------------------|---|
| Græsbaner (mulighed for 3) | 1 |
| Græs/jordbane, med lys | 1 |
| Opstregning mindre boldbaner | |

Omklædning: Cuben

Parkering: Anlæg foran Cuben

Tilgængelig for kørestolsbruger Ja

Brugere - antal medlemmer:

| | |
|---------------------------------|-------|
| • Christiansfeld Idrætsforening | 1.807 |
| • Christiansfeld Skole | 411 |

4. Christiansfeld

Anvendelse

Anlægget anvendes af Christiansfeld Skole, men har ingen faste fritidsbrugere. Der benyttes omklædningsfaciliteter på skolen. Skolens atletikfaciliteter anbefales fastholdt og løbende vedligeholdt.

Christiansfeld Civile Hundeførerforening har 91 medlemmer, og anvender de tidligere boldbaner til træning af 11 hold samt konkurrencer/stævner og opvisninger. Foreningen har et mindre klubhus beliggende ved Halvej 12 som de selv er ejer af.

Udbygningsmulighed

Anlægget kan eventuelt udvides mod syd, hvor der er et åbent grønt areal.

Oplyste brugerønsker

Der er ikke oplyst ønsker til idrætsanlægget ved skolen. Christiansfeld Civile Hundeførerforening efterlyser lejekontrakt samt tilladelse til at klippe den nederste boldbane i sommerhalvåret.

CUBEN

Cuben er den eneste hal i byen og er beliggende ved omfartsvejen Allervej i den nordlige udkant af byen. Hallen er kommunal og opført i 2003. Hallen er udvidet med tilbygning i 2015 og der er i 2017 opført et mindre klubhus til Christiansfeld Idrætsforenings fodboldafdeling.

Cuben består af en idrætshal, en springsal, en keglehal, to squashbaner, et fitnessrum og et flexrum der bl.a. anvendes til bueskydning og fitness. Hallerne knyttes sammen af et større café- og foyerområde, hvorfra der er visuel kontakt til hal, keglebaner og squashbaner. Fra caféområdet er der adgang til seks omklædningsrum langs hallens ene side og toilet- og mødefaciliteter ved keglehallen. Et tidligere toiletområde er nu indrettet til enkeltmandsomklædning. Herudover ligger der ved indgangen et køkken for caféen, kontor/mødelokale til halinspektøren og toiletfaciliteter for de ansatte. Idrætshallens redskabsrum er bygget på hallens ene gavl.



Idrætsanlæg ved Christiansfeld Skole

Driftsherre: Kommunal - F & I

Fodboldbaner (65 x 102 meter):

Der er opstregt mindre græsbaner 3

Skoleidrætsanlæg:

100 meter løbebane 1

400 m grusbelagt rundbane 1

Længdespring/springgrav 1

Højdespring 1

Kuglestød 1

Omklædning: Skolen

Tilgængelig for kørestolsbrugere Ja

Parkering: Ved skolen

Brugere - antal medlemmer:

- Christiansfeld Skole 411
- Christiansfeld Civile Hundeførerforening 91 (eget klubhus)

4. Christiansfeld

Hallen er opbygget med fladt tag og der er træbeton på loftet og en del af væggene. I hallens ene side er der en fast tribune med 396 siddepladser. Der er fra hallens ene gavl god visuel kontakt til caféområdet. Halrummet er udover opstregning til bold- og ketchersportsgrene indrettet med skoleribber, ringe o. lign. til gymnastikbrug og skolens idrætsundervisning. Herudover er der en større klatrevæg i hallens ene ende. Halrummet kan opdeles med et boldnet/fiberdug, der er mobilt i hallens ene halvdel. Herudover kan rummet opdeles i to med hejsevæg. Springsalen er opstregt med 3 badmintonbaner. Der er springgrav og to stortrampoliner. Salen benyttes primært til gymnastik, badminton, yoga, evt. foredrag og lign.







Anvendelse

Hallen benyttes af Christiansfeld Skole til idrætsundervisning af 6. – 9. årgang. Skolens tider ses i skema over anvendelse af hal og springsal.

Anvendelsesoversigt Cuben (hallen).

| | mandag | tirsdag | onsdag | torsdag | fredag | lørdag | søndag |
|-------|--------|---------|--------|---------|--------|--------|--------|
| 9.00 | | | | | | | |
| 10.00 | | | | | | | |
| 11.00 | | | | | | | |
| 12.00 | | | | | | | |
| 13.00 | | | | | | | |
| 14.00 | | | | | | | |
| 15.00 | | | | | | | |
| 16.00 | | | | | | | |
| 17.00 | | | | | | | |
| 18.00 | | | | | | | |
| 19.00 | | | | | | | |
| 20.00 | | | | | | | |
| 21.00 | | | | | | | |
| 22.00 | | | | | | | |
| 23.00 | | | | | | | |

Christiansfeld Idrætsforening:

| | | | | | |
|---|-------------------|---|----------------------|---|---------------------|
|  | Fodboldafdelingen |  | Håndboldafdelinger |  | Badmintonafdelingen |
|  | Senior Idræt 60+ |  | Christiansfeld Skole |  | Taps Badminton |

Belægning i primetime (mandag til fredag i tidsrummet 16-22 for indendørs aktiviteter): 65 %
(Trænings- og turneringskampe er ikke indeholdt i ovenstående)

Anvendelsesoversigt Cuben, springsal

| | mandag | tirsdag | onsdag | torsdag | fredag | lørdag | søndag |
|-------|--------|---------|--------|---------|--------|--------|--------|
| 9.00 | | | | | | | |
| 10.00 | | | | | | | |
| 11.00 | | | | | | | |
| 12.00 | | | | | | | |
| 13.00 | | | | | | | |
| 14.00 | | | | | | | |
| 15.00 | | | | | | | |
| 16.00 | | | | | | | |
| 17.00 | | | | | | | |
| 18.00 | | | | | | | |
| 19.00 | | | | | | | |
| 20.00 | | | | | | | |
| 21.00 | | | | | | | |
| 22.00 | | | | | | | |
| 23.00 | | | | | | | |

| | | | |
|---|--------------------------------|---|----------------------------|
|  | Christiansfeld IF, Senioridræt |  | Christiansfeld IF, Fodbold |
|  | Christiansfeld IF, Gymnastik | | |

Belægning i primetime (mandag til fredag i tidsrummet 16-22 for indendørs aktiviteter): 61,7%

Cuben, hallen



Driftsherre: Kommunal - F & I

Faciliteter:

| | |
|--------------------------|------------------|
| Håndboldbane | 1 |
| Badmintonbaner | 6 |
| Basketball kampbane | 1 |
| Basketball mini/på tværs | 2 |
| Tennisbane | 1 |
| Volleyball kampbane | 1 |
| Volleyball mini/på tværs | 3 |
| Skoleribber | Ja |
| Bomme, ringe og tove | Ja |
| Tilskuertribune: | 396 siddepladser |

Mulighed for opdeling: Ja
(Hejsevæg samt fast net 1/2 - 2/3)

Øvrige idrætsfaciliteter:

| | |
|------------------|---|
| Squashbaner | 2 |
| Keglebaner | 4 |
| Flexrum | 1 |
| Fitness/spinning | 1 |

Omlædning:

| | |
|-----------------|----|
| Omlædningsrum | 6 |
| Bokse, 1 person | 12 |

Øvrige faciliteter:

| | |
|----------------------|---|
| Cafeteria/køkken | 1 |
| Klub- og mødelokaler | 3 |

Tilgængelig for kørestolsbruger: Ja

Parkering: Asfalteret anlæg foran hallen

Brugere-antal medlemmer:

- Christiansfeld Skole 6. - 9. kl.
- Christiansfeld Idrætsforening: 1.807
Gymnastik, Badminton, Håndbold
Fodbold, Senioridræt, Volleyball
Fitness, Løbeklub, Bueskydning
- Christiansfeld Cykelmotion 95
- Christiansfeld Kegleklub 236
- Cubens Familie og Firmakegler 12
- Kegleklubben Skjold 47
- Taps Ketcher Klub 65

4. Christiansfeld

I tidsrummet 8 – 16 anvendes enkelte tider af Christiansfeld Idrætsforening til senioridræt 60+ og gymnastik.

I eftermiddags- og aften timerne er det primært foreningens håndboldafdeling, badmintonafdeling og fodboldafdeling der bruger hallen. Enkelte timer er afsat til Taps badminton.

Som det fremgår af anvendelsesoversigten, har hallen en udnyttelsesgrad i primetime 16-22 på ca. 65 % - Springsalen har en udnyttelsesgrad på ca. 62 %.

Keglebanerne anvendes af de lokale kegleklubber; Christiansfeld Kegleklub, Cubens Familie og Firmakegler samt af Kegleklubben Skjold, der er flyttet hertil fra Foreningshuset i Brostræde grundet vandskade. Squashbanerne kan benyttes efter individuelt bookingsystem der bestyres af Taps Ketcher Klub. Brugen er meget begrænset og nuværende aktivitet kan rummes på en bane.

Udbygningsmulighed

Der er et åbent ubenyttet areal øst for hallen, der i henhold til lokalplanen for området vil kunne benyttes ved en eventuel udvidelse.

Anvendelsesoversigt Cuben, Keglehal

| | mandag | tirsdag | onsdag | torsdag | fredag | lørdag | søndag |
|-------|--------|---------|--------|---------|--------|--------|--------|
| 9.00 | | | | | | | |
| 10.00 | | | | | | | |
| 11.00 | | | | | | | |
| 12.00 | | | | | | | |
| 13.00 | | | | | | | |
| 14.00 | | | | | | | |
| 15.00 | | | | | | | |
| 16.00 | | | | | | | |
| 17.00 | | | | | | | |
| 18.00 | | | | | | | |
| 19.00 | | | | | | | |
| 20.00 | | | | | | | |
| 21.00 | | | | | | | |
| 22.00 | | | | | | | |
| 23.00 | | | | | | | |

Christiansfeld Kegleklub
 Kegleklubben Skjold

Cubens Familie og firmakegler

Belægning i primetime (mandag til fredag i tidsrummet 16-22 for indendørs aktiviteter): 13,3%

Anvendelsesoversigt Cuben, Flexrum

| | mandag | tirsdag | onsdag | torsdag | fredag | lørdag | søndag |
|-------|--------|---------|--------|---------|--------|--------|--------|
| 9.00 | | | | | | | |
| 10.00 | | | | | | | |
| 11.00 | | | | | | | |
| 12.00 | | | | | | | |
| 13.00 | | | | | | | |
| 14.00 | | | | | | | |
| 15.00 | | | | | | | |
| 16.00 | | | | | | | |
| 17.00 | | | | | | | |
| 18.00 | | | | | | | |
| 19.00 | | | | | | | |
| 20.00 | | | | | | | |
| 21.00 | | | | | | | |
| 22.00 | | | | | | | |
| 23.00 | | | | | | | |

Christiansfeld IF, Jumping Fitness
 Christiansfeld IF, Bueskydning


Christiansfeld IF, Senioridræt

Belægning i primetime (mandag til fredag i tidsrummet 16-22 for indendørs aktiviteter): 33,3%


Cuben, springsal




Cuben, kegebaner



Cuben, squashbaner



Cuben, fitness



Cuben, spinning



4. Christiansfeld

Oplyste brugerønsker

Christiansfeld Idrætsforening har stadig ønske om etablering af en multisal. Der er i helhedsplanen for udeområdet afsat plads til den ønskede sal.

CHRISTIANSFELD SKOLES GYMNASTIKSALE

Skolen har to gymnastiksale af varierende størrelse beliggende ved skolen på Gl. Kongevej. Den nyeste og mindste sal måler ca. 10 x 18 meter, og den største og traditionelle sal ca. 12 x 24 meter. Denne sal har desuden scene i den ene gavl. Hver sal har ét omklædningsrum tilknyttet.

Anvendelse

Udover skolen benytter Ungdomsskolen den store gymnastiksal fire dage om ugen fra 16-21.30. Christiansfeld IF benytter den lille gymnastiksal 2 x 1½ time ugentligt. Den store sal har en udnyttelse på ca. 76 procent af timerne i primetime, mens den lille sal har en belægning på 10 procent i samme tidsrum.

Christiansfeld Skole Store gym.sal



Christiansfeld Skole Lille gym.sal



Driftsherre: Kommunal - B & U

Gl. Kongevej: 2 gymnastiksale

Omklædningsrum: 1+1

Tilgængelig for kørestolsbruger: Ja

Brugere - antal medlemmer:

- Christiansfeld Skole 0. - 5. kl.
- Ungdomsskolen, gymnastik
- Christiansfeld Idrætsforening: 1.807
Gymnastik

Anvendelsesoversigt Christiansfeld Skole, lille gymnastik

| | mandag | tirsdag | onsdag | torsdag | fredag | lørdag | søndag |
|-------|--------|---------|--------|---------|--------|--------|--------|
| 9.00 | | | | | | | |
| 10.00 | | | | | | | |
| 11.00 | | | | | | | |
| 12.00 | | | | | | | |
| 13.00 | | | | | | | |
| 14.00 | | | | | | | |
| 15.00 | | | | | | | |
| 16.00 | | | | | | | |
| 17.00 | | | | | | | |
| 18.00 | | | | | | | |
| 19.00 | | | | | | | |
| 20.00 | | | | | | | |
| 21.00 | | | | | | | |
| 22.00 | | | | | | | |
| 23.00 | | | | | | | |

 Christiansfeld Idrætsforening  Christiansfeld Skole

Belægning i primetime (mandag til fredag i tidsrummet 16-22 for indendørs aktiviteter): 10,0%

Anvendelsesoversigt Christiansfeld Skole, Store gymnastik

| | mandag | tirsdag | onsdag | torsdag | fredag | lørdag | søndag |
|-------|--------|---------|--------|---------|--------|--------|--------|
| 9.00 | | | | | | | |
| 10.00 | | | | | | | |
| 11.00 | | | | | | | |
| 12.00 | | | | | | | |
| 13.00 | | | | | | | |
| 14.00 | | | | | | | |
| 15.00 | | | | | | | |
| 16.00 | | | | | | | |
| 17.00 | | | | | | | |
| 18.00 | | | | | | | |
| 19.00 | | | | | | | |
| 20.00 | | | | | | | |
| 21.00 | | | | | | | |
| 22.00 | | | | | | | |
| 23.00 | | | | | | | |

 Ungdomsskolen Kolding  Christiansfeld skole

Belægning i primetime (mandag til fredag i tidsrummet 16-22 for indendørs aktiviteter): 76,7%

4. Christiansfeld

Oplyste brugerønsker

Der oplyses ingen ønsker til gymnastiksalene.

SAMMENFATNING

Christiansfeld har gode og varierede faciliteter for udendørs fritids- og idrætsaktiviteter koncentreret omkring to lokaliteter, Cuben i udkanten af byen og Skolen i midtbyen. Anlæggene har en fornuftig udnyttelse. Idrætsanlægget ved skolen har gode faciliteter og mulighed for afvikling af undervisning i atletik. De tidligere boldbaner udnyttes af Christiansfeld civile Hundeførerforening. Disse faciliteter anbefales fastholdt.

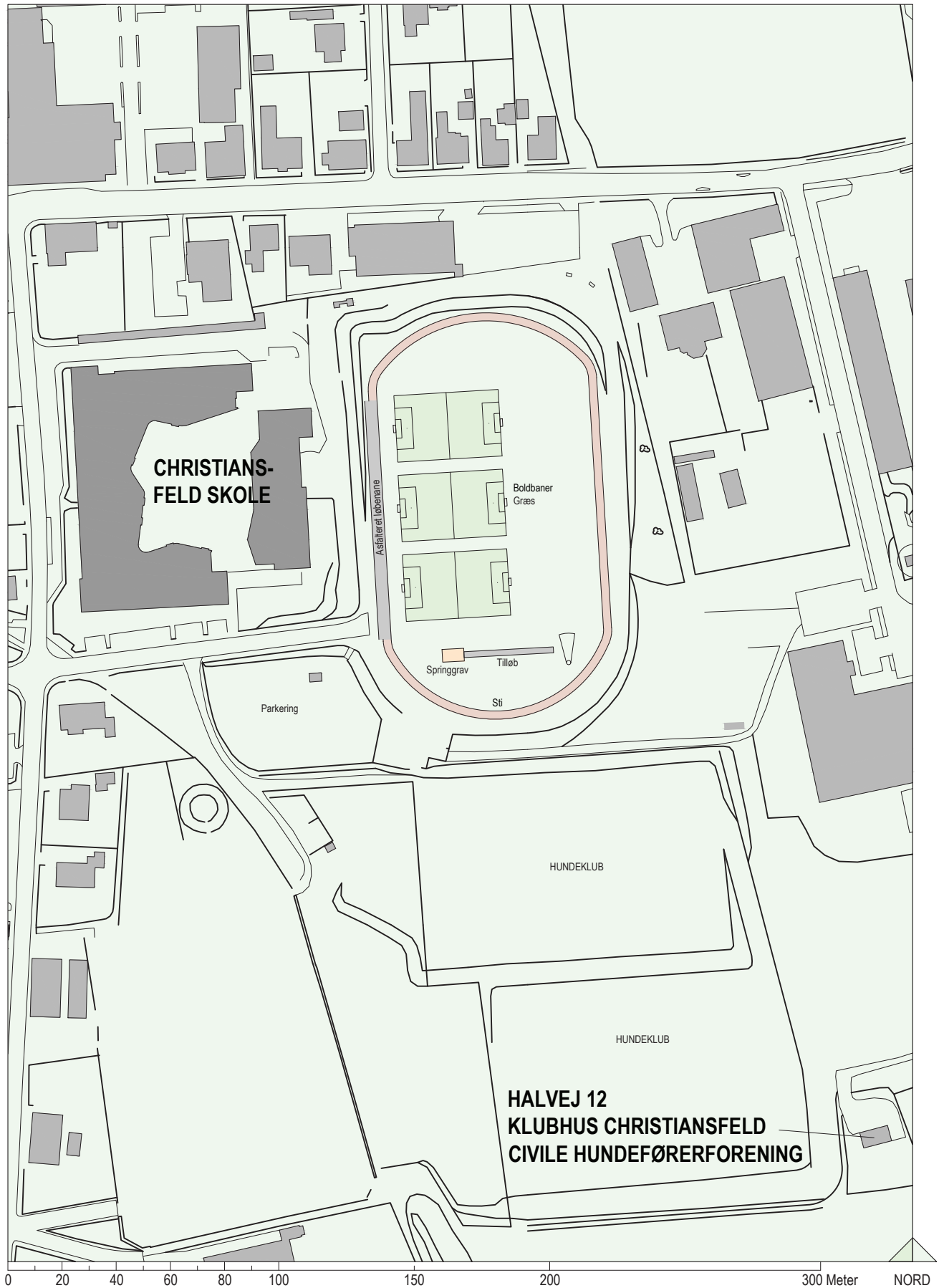
Faciliteterne til indendørs idræt i Cuben og skolens to gymnastiksale har en relativt lav udnyttelse. Der er begge steder mulighed for øget aktivitet.

KLOGE KVADRATMETRE

Hvis det nuværende aktivitetsmønster fortsætter vurderes, at de nuværende faciliteter har den nødvendige kapacitet til at imødekomme eventuel øget efterspørgsel fra den stigende andel af +60-årige samtidig med, at det vil være muligt at udvide aktivitetsniveauet fra andre, eventuelt eksterne brugergrupper. Det anbefales at undersøge mulighederne for at optimere de nuværende faciliteter ved Cuben for at afdække, om der er et reelt behov for den ønskede udvidelse.

BILAG

| | |
|--|-----------|
| Eksisterende forhold - Idrætsanlæg ved Christiansfeld Skole..... | tegn. 4.1 |
| Eksisterende forhold - Idrætsanlæg ved Cuben..... | tegn. 4.2 |
| Eksisterende forhold - Cuben..... | tegn. 4.3 |


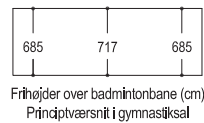
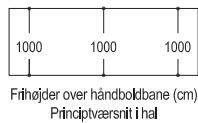






- Idrætsareal
- Klub- og mødefaciliteter
- Squashbane
- Omklædning
- Fælles- og fordelingsareal
- Øvrige sportsgrene

160 Fribredde fra håndboldbane til nærmeste væg, søjle eller fast inventar





5. DALBY

Skoledistrikt: Dalby Skole

Dalby ligger umiddelbart syd for Kolding by. Bebyggelsen knytter sig til Dalby Møllebæks dalstrøg og rummer kirke, klynger af gårde og bebyggelse med karakter af landsby. Der er udlagt væsentlige arealer til boligformål i området. Den lokale skole, Dalby Skole, har 596 elever. Dalby landområde markerer sig med kirken på det højeste punkt i et landskab med store ejendomme og bløde bakkedrag. Dalby Møllebæk er grænse mod vest og mod byområderne Brændkjær og Tved. Den er en vigtig forbindelseslinie, der understøtter spredningen af flora og fauna mellem fjorden og det åbne land.

Områdets idræts- og fritidsfaciliteter

Områdets fritids- og idrætsfaciliteter er beliggende i tilknytning til skolen, og består af en sportsplads samt Dalbyhushallen. Skolens gymnastiksal er tumble/musikrum og benyttes ikke i fritidsøjemed. Udover faciliteterne ved skolen, ligger der tre tidligere lagerhaller ved Dalbygård ca. 800 meter syd for skolen. To af disse anvendes til forskellige fritids- og idrætsaktiviteter.

Befolkningsprognose

Der forventes en væsentlig stigning i det samlede befolkningstal på 37 procent for perioden 2024 – 2036. Set på de forskellige aldersgrupper sker der den væsentligste stigning i aldersgruppen 25 – 59 år og 60 +. Ændringerne vurderes at kunne få betydning for omfang og indhold af områdets idræts- og fritidsfaciliteter.



Befolkningsprognose:

| | |
|----------------------|--------------|
| Befolkningstal 2024: | 3.759 |
| Befolkningstal 2036: | 5.149 ↑ 37 % |

| Aldersfordeling: | 2024 | → | 2036 |
|------------------|-------|---|-------|
| 0 - 16 år | 1.050 | → | 1.110 |
| 17 - 24 år | 221 | → | 412 |
| 25 - 59 år | 1.660 | → | 2.285 |
| 60 - | 828 | → | 1.342 |

Kommunalplan rammeområde:

10 Brændkjær / Dalby / Tved

Faciliteter udendørs:

Dalby Sportsplads

To aktivitetshaller v. Dalbygård
(uopvarmede tidligere lagerhaller)

Indbyggere pr. fodboldbane: 1.253

Faciliteter indendørs:

Dalbyhus (1 idrætshal)

Klubhus/Fritidsklub

Indbyggere pr. idrætshal: 3.759

Foreninger i området med egne lokaler der får lokaletilskud:

| (Beskrives ikke) | antal medlemmer |
|-------------------------------|-----------------|
| • KFUM Spejd. Mariesmindegrp. | 61 |
| • Dalby Rideklub | 180 |

5. Dalby

DALBY SPORTSPLADS

Dalby Sportsplads er beliggende umiddelbart øst for Dalby Skole. Der er ankomst og parkering øst og vest for anlægget. Terrænet i området bevirker, at banerne ligger i forskellige niveauer. Selve sportspladsen består af græsbane og en græs/jordbane med lysanlæg. Begge i fuldt mål 105 x 68 meter. Derudover er der to mindre baner, der ikke kan opstreges med fuldt mål på grund af placeringen tæt på vejen. Sportspladsen har et skoleidrætsanlæg med 100 meter løbebane, springgrav og højdespringsfelt med materielskur. Skoleidrætsanlægget trænger til vedligeholdelse. Der er igangsat etablering af en kunstgræs fodboldbane i fuldt mål. Banen, der vil øge kapaciteten væsentligt, placeres øst for det nuværende anlæg i området ud mod Ankerhusvej.

Anvendelse

Sportspladsen bruges af skolen i formiddags- og eftermiddagstimerne. I det øvrige tidsrum benytter Dalby GF's fodboldafdeling banerne.

Udbygningsmulighed

Grundet omfattende udstykninger i området og skolens behov for udvidelse vurderes der kun ringe mulighed for yderligere udvidelse af baneanlægget.

Oplyste brugerønsker


Dalby Gymnastikforening og Dalby Beboerforening har udarbejdet en helhedsplan for området, der udover kunststofbaner og et multifunktionsområde giver forslag til yderligere parkeringspladser.

DALBYHUS

Dalbyhushallen er opført 2003. Hallen er områdets eneste hal, og ligger som en integreret del af Dalbyskole med god kontakt til Dalby Sportsplads. Hallen er kommunal. Det samlede bygningsanlæg består af idrætshal i den ene ende og klasselokaler, grupperum, personalefaciliteter og kantine/aulaområde for en del af Dalby Skole i den anden ende. Langs hallens ene side ligger et klublokale, et mindre



Dalbyhus og klubfaciliteter



Driftsherre: Kommunal - F & I

Fodboldbaner 105 x 68 meter:

| | |
|----------------------------|---|
| Kunststofbane med lys | 1 |
| Græsbaner | 1 |
| Græs/jordbane med lysanlæg | 1 |

Andre baneanlæg:

| | |
|------------------------|---|
| Kunststofbane 11 mands | 1 |
| Minibaner, græs | 3 |

Skoleidrætsanlæg:

| | |
|-------------------------|---|
| 100 meter løbebane | 1 |
| Længdespring/springgrav | 1 |
| Højdespring | 1 |
| Kuglestød | 1 |

Omklædning:

| | |
|------------|---|
| • Dalbyhus | 6 |
| • Klubhus | 6 |

Tilgængelig for kørestolsbruger: Ja

Parkering: Dalbyhus

Brugere - antal medlemmer:

| | |
|---------------|-------|
| • Dalby Skole | 596 |
| • Dalby GF | 1.015 |

5. Dalby

køkken og seks omklædningsrum. I 2020 er der ved tilbygning opført yderligere omklædningsrum samt mere rummelige klubfaciliteter til Dalby Gymnastikforening. Klubhuset har indskudt etage, der anvendes til fritidsklub for børn og unge fra 4. – 6. klasse. Fritidsklubben, der hører under KIF Fodbold, har på registreringstidspunktet i 2024 ca. 100 medlemmer.

Selve halrummet er opbygget med fladt tag og en indeliggende depotzone i hallens ene side. Over depotzonen er der balkon. Der er ikke udsyn til det fri, men i hallens ene ende er der kontakt til bygningens kantine/aulaområde. Området kan adskilles fra hallen med en foldevæg. Overgangen mellem aulaområde og hal kan benyttes som scene, og der er opsat scenelys.

Hallen er udover opstregning til bold- og ketchersportsgrene indrettet med skoleribber, bomme o. lign. til brug i en del af skolens idrætsundervisning. Desuden er der en større klatrevæg i hallens ene ende. Hallen kan opdeles i to med hejsevæg, ligesom der er mulighed for at underindele hallens ene halvdel med et mobilt boldnet.

Dalbyhushallen er tilgængelig for kørestolsbrugere. Der er adgang til handicaptilet og lift til den indskudte balkonetaage.

Anvendelse

Skolen bruger hallen til afvikling af den daglige idrætsundervisning og ved diverse større arrangementer. I fritidsøjemed benyttes hallen af den lokale idrætsforening, Dalby GF. Foreningen har primært gymnastik og fodbold i hallen samt enkelte volleyball og badmintonaktiviteter. Som det fremgår af anvendelsesoversigten, er hallen udnyttet næsten maksimalt med en belægning på 91,7 procent i primetime.

Erfaringer fra andre fodboldafdelinger indikerer, at der vil blive mindre indendørs fodboldaktivitet når den nye kunststofbane ibrugtages. Selv de yngste årgange vil træne ude hele året. Da fodbold optager ca. en tredjedel af hal tiden i primetime må det forventes, at en hel del heraf vil blive ledig til anden aktivitet.

Anvendelsesoversigt Dalbyhushallen

| | mandag | tirsdag | onsdag | torsdag | fredag | lørdag | søndag |
|-------|--------|---------|--------|---------|--------|--------|--------|
| 9.00 | | | | | | | |
| 10.00 | | | | | | | |
| 11.00 | | | | | | | |
| 12.00 | | | | | | | |
| 13.00 | | | | | | | |
| 14.00 | | | | | | | |
| 15.00 | | | | | | | |
| 16.00 | | | | | | | |
| 17.00 | | | | | | | |
| 18.00 | | | | | | | |
| 19.00 | | | | | | | |
| 20.00 | | | | | | | |
| 21.00 | | | | | | | |
| 22.00 | | | | | | | |
| 23.00 | | | | | | | |

Dalby GF:

| | | |
|--|---|---|
| Fodbold | Gymnastik | Badminton |
| Dalby Skole | Volley | |

Belægning i primetime (mandag til fredag i tidsrummet 16-22 for indendørs aktiviteter): 91,7 %
(Trænings- og turneringskampe er ikke indeholdt i ovenstående)

Dalbyhus (idrætshal)



Driftsherre: Kommunal F & I

Faciliteter:

| | |
|--------------------------|---|
| Håndboldbane | 1 |
| Badmintonbaner | 5 |
| Basketball mini/på tværs | 2 |
| Volleyball, kampbane | 1 |
| Volleyball mini/på tværs | 2 |

| | |
|----------------------|----|
| Skoleribber | Ja |
| Bomme, ringe og tove | Ja |
| Klatrevæg | Ja |

Mulighed for opdeling: Ja
(Hejsevæg 1/2 - 1/2 og Mobilt net i den ene halvdel)

Omklædning:

| | |
|----------------|----|
| Omklædningsrum | 11 |
|----------------|----|

Øvrige faciliteter:

| | |
|---|---|
| Køkken | 2 |
| Klub- og mødelokaler | 2 |
| Fritidsklub | 1 |
| Skolen har klasselokaler og aula i forlængelse af hallen. | |

Tilgængelig for kørestolsbruger: Ja

Parkering: Øst og vest for Dalbyhus

Brugere - antal medlemmer:

| | |
|---------------|-------|
| • Dalby Skole | 596 |
| • Dalby GF | 1.015 |
| Gymnastik | |
| Fodbold | |
| Badminton | |
| Volleyball | |

5. Dalby

Udbygningsmulighed

Det vurderes muligt at udvide idrætshallen ved tilbygning til gavl mod øst.

Oplyste brugerønsker

Dalby GF ønsker opført en multisal med faciliteter til gymnastik og spring i forlængelse af idrætshallen.

AKTIVITETSHALLER VED DALBYGÅRD

Ved Dalbygård ca. 800 meter syd for Dalby Skole ligger tre tidligere landbrugslagerhaller. To af disse er stillet midlertidigt til rådighed for forskellige fritids- og idrætsaktiviteter og til lagerplads af diverse kommunale materialer og udstyr. Hallerne er uopvarmede med betongulv. I den ene hal er der en klatrevæg.

Anvendelse

Den ene hal benyttes midlertidigt af KFUM's rulleskøjte og motionsafdeling. Den anden hal benyttes midlertidigt af skaterklubben Skate-6000, der har et mindre klubhus ved Lille Brostræde 4, ikke langt fra den udendørs anlagte Skaterpark ved Klostergade, der se på tegningsbilag 5.

Udbygningsmulighed

Dalbygård ligger i båndet mellem de to byområder Dalby og Vonsild. Et område med kraftig byvækst. Lokalplan for Dalby Landsby forventes vedtaget i det tidlige efterår 2024, og umiddelbart herefter påtænkes hallerne ved Dalbygård solgt og derefter nedrevet. Det er nødvendigt at overveje alternative muligheder for brugerne af hallerne.

Oplyste brugerønsker

Skate-6000 har i forbindelse med udarbejdelsen af nærværende udviklingsplan oplyst ønske om en opvarmet hal for klubbens aktiviteter. Man oplyser, at gulv i nuværende hal grundet utætheder ofte er vådt og dermed for farligt at skate på.

Klubben oplyser desuden, at man savner faciliteter til nybegyndere ved skateranlægget i Klostergade. Det nuværende anlæg er for svært for nybegyndere. Man bemærker i øvrigt, at betonoverfladen i Klostergade viser begyndende tegn på manglende vedligeholdelse. Skaterparken ved Klostergade er vist på tegningsbilag 5.3.

WINDSURFING

Kolding Windsurfing Klub holder til ved Stranden 61 i Rebæk. Klubben har eksisteret som forening i 31 år og har i 2024 135 medlemmer i alle aldersgrene. Man har klubhus med klublokale, køkken, inden- og udendørs toilet samt mindre depotrum på adressen.

Anvendelse

Aktiviteterne er windsurfing, wingfoil, stand up padling og vinterbadning. Der er fast windsurfing skole onsdage kl. 17-20 i perioden 1. maj til 15. oktober. Wingfoil og stand up padle kurser er ad hoc ift. vind og vejr. I 2023 var man vært for Dansk Sejlunion ifm. uddannelse af instruktører, og som den første klub i DK udbød man i 2022 begynderkurser.

3.5.4

Aktivitetshaller ved Dalbygård



Skaterfaciliteter i hallen



Driftsherre: Kommunal F & I

To tidligere lagerhaller á: ca. 1.000 m²
Uopvarmet

Tilgængelig for kørestolsbruger: Nej

Brugere - antal medlemmer:

- Skate-6000 55
 - Kolding KFUM 16
- Rulleskøjte og motionsafd.

Skaterparken Klostergade



5. Dalby

Oplyste brugerønsker

Foreningen ønsker udvidelse af omklædningsbygningen. Hovedparten af klubbens medlemmer benytter aktivt klubhuset. Der er behov for at udvide faciliteterne til undervisning, workshops og socialt samvær, og ikke mindst plads til medlemmernes udstyr. Unge har ikke mulighed for at transportere eget udstyr til og fra.

Det oplyses, at der foreligger forhåndstilsagn fra Kystdirektoratet til udvidelse, men at manglende lokalplan bremser udvidelsesønskerne.

SAMMENFATNING

I Dalby er der faciliteter, med gode muligheder for at udøve de mest efterspurgte indendørs og udendørs idræts- og fritidsaktiviteter samt mere specielle aktiviteter som rulleskøjteløb, skating og surf sport.

Sportspladsen giver god mulighed for skolens idrætsaktiviteter, men det anbefales, at atletikfaciliteter med undtagelse af løbebanen nedlægges og skolens undervisning i atletik henvises til Seest Idrætspark. Den nye kunstgræsbane giver sammen med det øvrige baneanlæg gode rammer for den lokale fodboldafdeling under Dalby GF.

Hallen fremstår moderne og findes velegnet til den nuværende fritidsbrug samt afvikling af skolens idrætsundervisning og øvrige arrangementer. Anlægget af en kunstgræsbane til fodbold forventes at frigive en del haltid i primetime.

De gamle landbrugslagerhaller ved Dalbygård ses som et udmærket supplement til områdets øvrige faciliteter, og giver mulighed for at udfolde mere utraditionelle fritids- og idrætsaktiviteter i området. Hallerne vil som led i byudviklingen i området blive nedrevet, og der vil skulle findes andre egnede lokaler til de nuværende aktiviteter.

I henhold til befolkningsprognosen for Dalby Skoles skoledistrikt, forventes der en markant stigning i befolkningstallet for området i aldersgrupperne 25 – 59 år og 60 +. Der må forventes en stigning i efterspørgslen efter idrætsaktiviteter. Ikke mindst til seniorer 60+. Det kan indebære, at Dalbyhushallen ikke alene vil kunne imødekomme den stigende efterspørgsel. Det vil eventuelt kunne blive aktuelt at henvise til andre faciliteter i Kolding by, alternativt at udbygge de nuværende faciliteter.

KLOGE KVADRATMETRE

Dalby Skole oplyses at have råderet over hallen alle hverdage i tidsrummet fra 8-16. Et tidsrum der erfaringsmæssigt er velegnet til aktiviteter for seniorer. Det bør undersøges, hvor stor del af dette tidsrum der vil kunne frigives til senioridræt eller lignende.

BILAG

| | |
|--|-----------|
| Eksisterende forhold - Dalby Sportsplads..... | tegn. 5.1 |
| Eksisterende forhold - Dalbyhus..... | tegn. 5.2 |
| Eksisterende forhold Kolding Skaterpark Klostergade..... | tegn. 5.3 |
| Eksisterende forhold - Surfklub Rebæk..... | tegn. 5.4 |

Klubhus Surfklub Rebæk

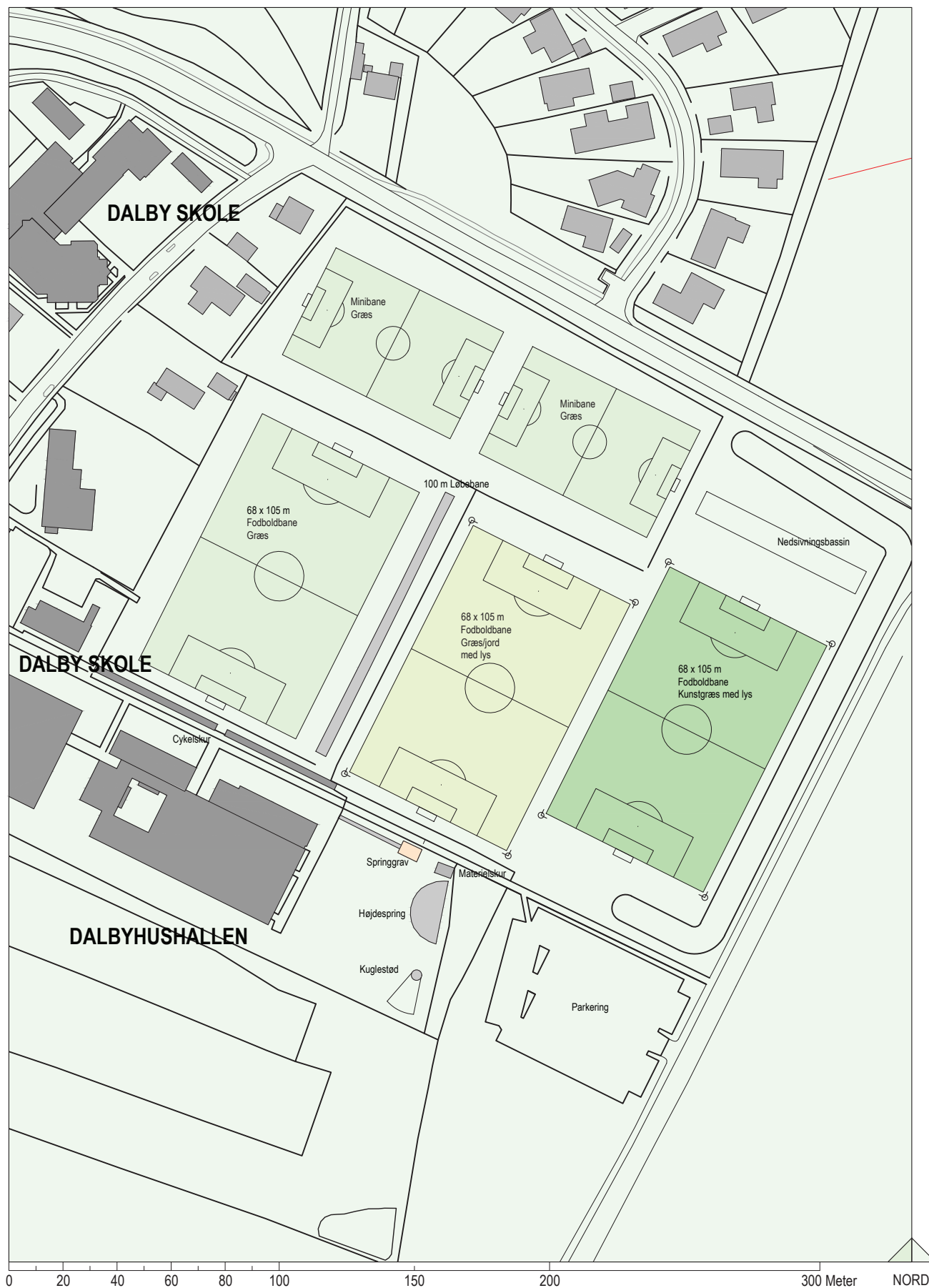


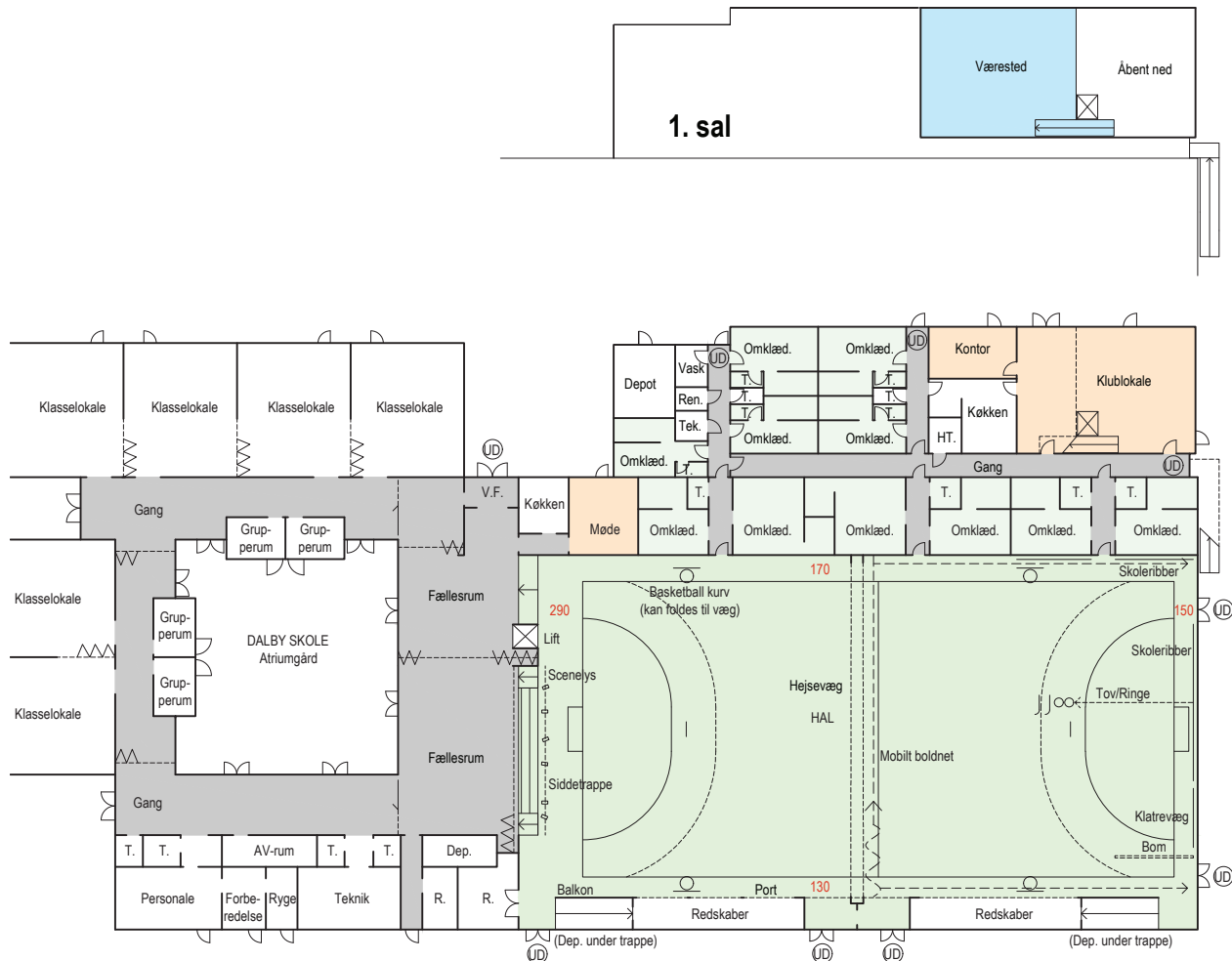
Driftsherre: Kommunal F & I

Tilgængelig for kørestolsbrugere: Nej

Brugere - antal medlemmer:


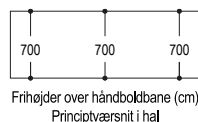
• Kolding Windsurfing Klub 135




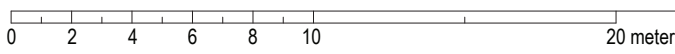
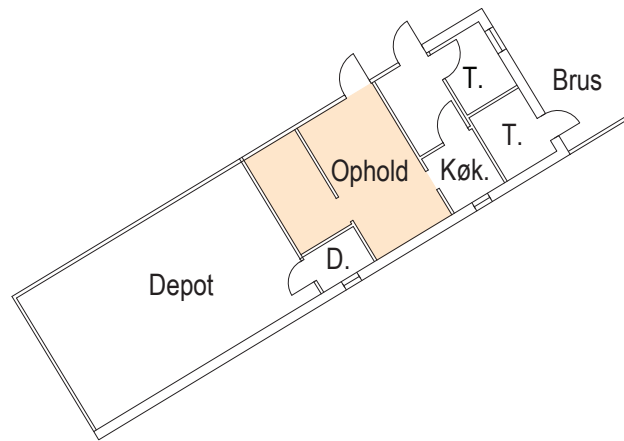


- Idrætsareal
- Klub- og mødefaciliteter
- Omklædning
- Fælles- og fordelingsareal
- Værested 4. - 6. kl.

160 Fribredde fra håndboldbane til nærmeste væg, sælle eller fast inventar









6. DYREHAVEN

Skole-distrikt: Fordelt på Bramdrup, Lyshøj og Munkevængets Skoler

Bydelen er bredt ud mellem Vejlevej og Trolldhedestien. Mod nord danner golfbane og grønne områder overgang til villakvarterer og grønne områder i Bramdrupdam. Marielund med skrænter og skovbevoksning er udpeget til naturområde. Området danner sammen med Bramdrup Skov, Kolding Skov og græsningsarealer en sammenhængende grøn kile fra midtbyen til det åbne land. Den indeholder rekreative muligheder som golfbane, kolonihaveområder, naturskole, MTB-spor og plads til outdoor fitness. Marielund er meget velbesøgt, med gode og fremkommelige stier. Der er ikke længere skole i bydelen.

Områdets idræts- og fritidsfaciliteter

Bydelen har en større sportsplads beliggende i sammenhæng med en tidligere folkeskole, der nu er overtaget af Kolding Realskole.

Befolkningsprognose

Der forventes et fald i det samlede befolkningstal for perioden 2024 – 2036. Set på de forskellige aldersgrupper er der et fald i antallet af børn, unge og voksne, mens antallet af ældre viser mindre stigning. Ændringerne vurderes at have mindre betydning for omfang og indhold af områdets idræts- og fritidsfaciliteter.

NORDRE SPORTSPLADS

Den sydlige del af Nordre Sportsplads er beliggende i tilknytning til Kolding Realskole, med ankomst og parkering ved denne.



Befolkningsprognose:

(Område 53, 53 og 54)

Befolkningstal 2024: 8.301

Befolkningstal 2036: 7.505 ↓ 9,6 %

Aldersfordeling: 2024 → 2036

0 - 16 år 1.438 → 1.304

17 - 24 år 858 → 627

25 - 59 år 3.772 → 3.237

60 - 2.233 → 2.337

Kommunalplan rammeområde:

01 Nordlige Bydel

Faciliteter udendørs:

Nordre Sportsplads

Nordlige del Cricketanlæg

Sydlig del Boldbane 56 x 100 M

Løbebane og atletikfaciliteter

Faciliteter indendørs:

Klubhus ved Nordre Sportsplads

Foreninger i området med egne lokaler der får lokaletilskud:

(Beskrives ikke) antal medlemmer

• Ingen

6. Dyrehaven

Selve sportspladsen rummer en 105 x 68 m fodboldbane samt opstregning til en mindre 8 mands bane. Den store bane omgives af et større idrætsanlæg med bl.a. 400 meter rundbane, højdespringfelt og et belagt område til basket og volleyball. Anlæggets overflader og belægninger fremstår renoveringskrævende.

Den nordlige del af sportspladsen ligger adskilt fra den sydlige del af større skovplantning, der optager en større niveauforskel. Den nordlige plads ligger som et grønt areal mellem villakvartererne mod vest og Nordre Kirkegård mod øst. Pladsen afsluttes mod nord af Lærkevej.

Anvendelse

Den sydlige del af sportspladsen og de atletikfaciliteter der findes her forventes at blive anvendt af Kolding Realskole.

Den nordlige noget højere beliggende del anvendes af Kolding IF's Cricketafdeling. Cricketanlægget med kastegård og nyopført klubhus blev taget i brug i 2022. Det bemærkes, at klubhuset er uden omklædningsfaciliteter. Der arbejdes mod en aftale med Realskolen om lån af omklædningsfaciliteter der.

Udbygningsmulighed

Der vurderes ringe mulighed for udvidelse af sportspladsen.

Oplyste brugerønsker

Der er ikke ønsker til sportspladsen.

SAMMENFATNING

Dyrehaven er en central bydel, der nyder godt af nærheden til andre uden- og indendørs faciliteter i den centrale del af Kolding. Den nordlige del af Nordre Sportsplads anvendes af Kolding IF's Cricketklub og udeområdet vedligeholdes af Kolding Kommune. Der vurderes ingen væsentlig stigning i efterspørgslen efter fritids- og idrætsaktiviteter i området. Eventuelle fremtidige ønsker om idræts- og fritidsaktiviteter i området skal ses i sammenhæng med efterspørgslen i resten af byen.

KLOGE KVADRATMETRE

Den sydlige del af sportspladsen benyttes nu ikke længere af kommunale skoler eller foreninger, hvorfor kommunens vedligeholdelse heraf bør ophøre.

BILAG

Eksisterende forhold - Nordre Sportsplads.....tegn. 6.1

3.6.2

Nordre Sportsplads



Driftsherre: Kommunal - F & I

Område mod syd

Fodboldbaner 65 x 102 meter:

Græsbaner 1

Skoleidrætsanlæg:

400 m rundbane, 4 baner, kunststof 1

100 meter løbebane, kunststof 1

Højdespring 2

Kuglestød 1

Spydkast 1

Diskos 3

Område mod nord

Andre baneanlæg:

Cricketanlæg 1

Tilgængelig for kørestolsbruger: Nej

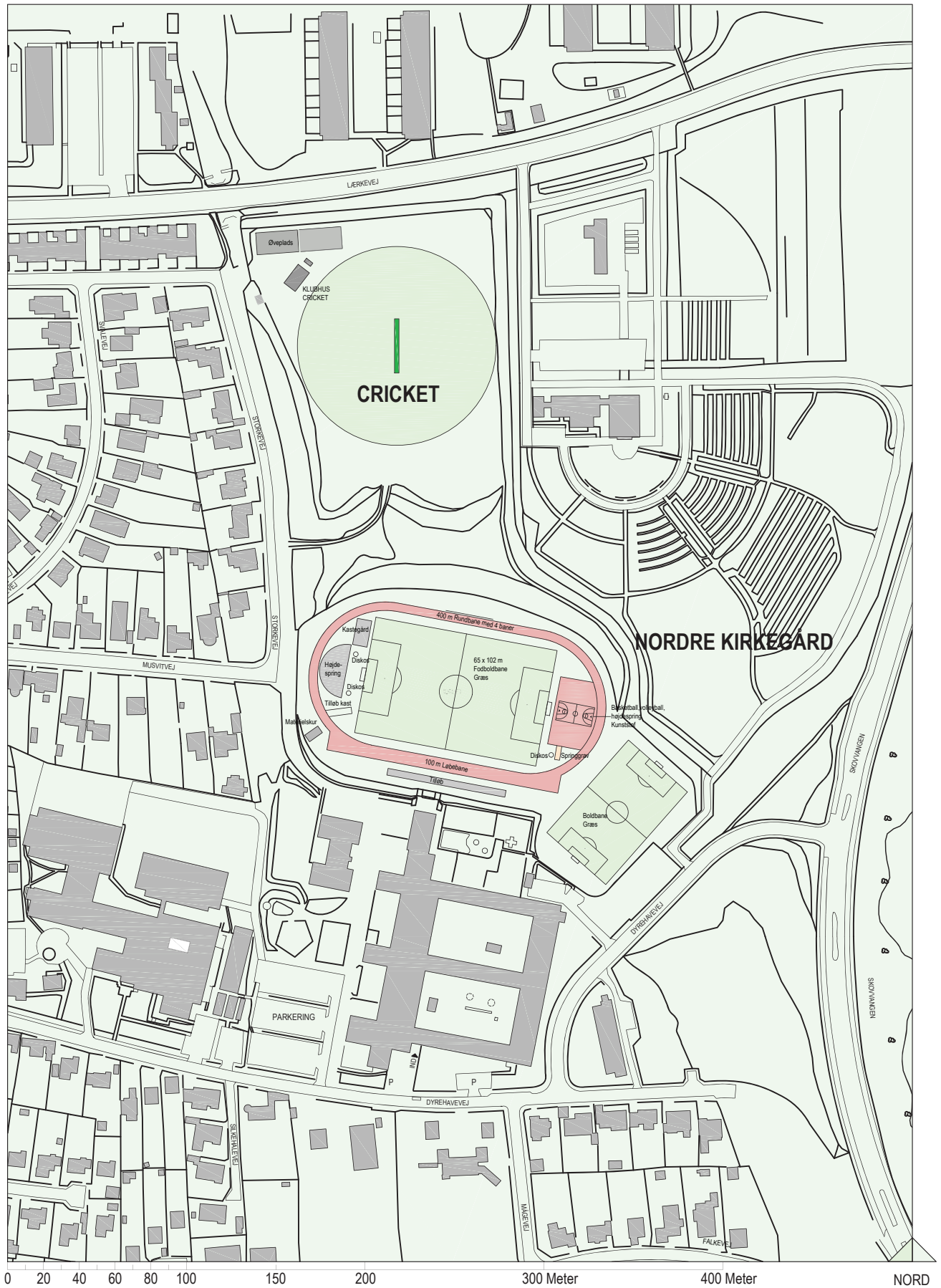
Parkering: Ved anlægget

Brugere - antal medlemmer:

• Kolding IF Cricketafdeling 30

Klubhus, Kolding IF Ckricket







7. ELTANG

Skoledistrikt: Eltang Skole

Eltang og Sdr. Vilstrup ligger som selvstændige bysamfund nordøst for Kolding by. Begge landsbyer er tilknyttet Eltang Skole og Børnehave med 120 elever.

Området er præget af store og mellemstore landbrug og dybe dalstrøg mod øst, hvor fjordlandskabets kuperede kystegne afsluttes med Eltang Vig. Motorvejen til Fyn deler området fra vest til øst, mens stier forbynder landskabets enkeltdele. Skove udgør vigtige elementer i brugen og oplevelsen af landskabet og understøtter forbindelseslinier for spredningen af flora og fauna. Skov, eng og strandareal ved fjorden fremtræder som særlige naturmæssige tilbud for befolkningen i mere end det lokale område.

Områdets idræts- og fritidsfaciliteter

Områdets idrætsfaciliteter er beliggende i tilknytning til Eltang Skole og Børnehave, og består af et mindre udendørs idrætsanlæg og skolens gymnastiksal. Der er ingen hal lokalt i området, men der er nærliggende haller i Bramdrupdam og Strandhuse.

Befolkningsprognose

Der forventes en meget markant stigning i det samlede befolkningstal på 112,1 procent for perioden 2024 – 2036. Stigningen fordeler sig over alle aldersgrupper. Det må forventes, at der vil komme en øget efterspørgsel efter idrætsaktiviteter i området.



Befolkningsprognose:

| | |
|----------------------|-----------------|
| Befolkningstal 2024: | 1.452 |
| Befolkningstal 2036: | 3.065 ↑ 112,1 % |

Aldersfordeling: 2024 → 2036

| | |
|------------|-------------|
| 0 - 16 år | 325 → 705 |
| 17 - 24 år | 125 → 223 |
| 25 - 59 år | 681 → 1.393 |
| 60 - | 321 → 745 |

Kommunalplan rammeområde:

05 Fynsvej - Nr. Bjert - Strandhuse

Faciliteter udendørs:

Idrætsanlæg ved Eltang Centralskole
Indbyggere pr. fodboldbane: 1.452

Faciliteter indendørs:

Eltang Centralskoles Gymnastiksal

Der er ingen haller i området.

Foreninger i området med egne lokaler der får lokaletilskud:

| | |
|---------------------------|-----------------|
| (Beskrives ikke) | antal medlemmer |
| • Kolding Moto Cross Klub | 203 |
| • Birkemose Golfklub | 722 |

7. Eltang

IDRÆTSANLÆG VED ELTANG SKOLE OG BØRNEHAVE

Idrætsanlægget er beliggende ved Eltang Skole og Børnehave og omgives på tre sider af åbent landbrugsland.

Selve sportspladsen består af en enkelt græsbane en 100 meter løbebane samt en beachvolleyball bane. Der er et materielskur ved anlægget. Det bemærkes, at skoleidrætsanlæg behandles i en selvstændig redegørelse.

Anvendelse

Idrætsanlægget benyttes primært af Eltang Skole. Herudover er der meget begrænset fritidsbrug fra de lokale idrætsforeninger, der ikke har faste aktiviteter i anlægget.

Udbygningsmulighed

Sportspladsen er omgivet af åbent landbrugsland på tre sider, der eventuelt kunne inddrages ved en udvidelse.

Oplyste brugerønsker

Der er ikke oplyst ønsker til anlægget.

ELTANG SKOLE OG BØRNEHAVES GYMNASTIKSAL

Eltang Skole og Børnehaves gymnastiksal er en traditionel gymnastiksal indrettet med skoleribber, tov o. lign. Salen måler ca. 8 x 17 meter. Et tidligere scenerum er indrettet til musikundervisning. Der er et omklædningsrum til salen samt to mindre omklædningsrum, primært til udebrug, under scenen.

Anvendelse

Salen benyttes udover skole og børnehave af den lokale idrætsforening Eltang – Vilstrup GIF. Aktiviteterne er primært gymnastik. Gymnastiksalen har en lav udnyttelsesgrad med en belægning på 10 procent af timerne i primetime.

Oplyste brugerønsker

Der er ikke oplyst ønsker til gymnastiksalen.



Idrætsanlæg ved Eltang Skole

Driftsherre: Kommunal - F & I

Fodboldbaner 68 x 105 meter:

Græsbaner 1

Skoleidrætsanlæg:

60 meter løbebane 1

Omklædning Eltang Centralskole 2

Tilgængelig for kørestolsbruger: Nej

Parkering: Eltang Centralskole

Brugere - antal medlemmer:

• Eltang Centralskole 120

• Eltang - Vilstrup G og IF 36

7. Eltang

Anvendelsesoversigt Eltang Skole, Gymnastiksal

| | mandag | tirsdag | onsdag | torsdag | fredag | lørdag | søndag |
|-------|--------|---------|--------|---------|--------|--------|--------|
| 9.00 | | | | | | | |
| 10.00 | | | | | | | |
| 11.00 | | | | | | | |
| 12.00 | | | | | | | |
| 13.00 | | | | | | | |
| 14.00 | | | | | | | |
| 15.00 | | | | | | | |
| 16.00 | | | | | | | |
| 17.00 | | | | | | | |
| 18.00 | | | | | | | |
| 19.00 | | | | | | | |
| 20.00 | | | | | | | |
| 21.00 | | | | | | | |
| 22.00 | | | | | | | |
| 23.00 | | | | | | | |

 Eltang Vilstrup G & IF

 Eltang Skole

Belægning i primetime (mandag til fredag i tidsrummet 16-22 for indendørs aktiviteter): 10%

SAMMENFATNING

I området ved Eltang er der idrætsfaciliteter, der giver beskedne muligheder for indendørs og udendørs idræts- og fritidsaktiviteter. De få faciliteter benyttes primært af skole og børnehave og i mindre grad i fritidsøjemed.

I henhold til befolkningsprognosen for Eltang Skoles skoledistrikt, forventes der en meget markant vækst i det samlede befolkningstal for området. Det må forventes, at der vil blive øget efterspørgsel efter fritids- og idrætsaktiviteter i området. En efterspørgsel, der vil udfordre kapaciteten i de nærliggende uden- og indendørs fritids- og idrætsfaciliteter i Bramdrupdam og Strandhuse.

KLOGE KVADRATMETRE

Det bør undersøges i hvilket omfang befolkningstilvæksten vil kunne imødekommes med nuværende og nærliggende fritids- og idrætsfaciliteter. Det bør overvejes at reservere grundarealer til en eventuelt kommende udbygning heraf i nærområdet.

BILAG

Eksisterende forhold - Idrætsanlæg ved Eltang Skole og Bhv...tegn. 7.1

Eltang Skole

gymnastiksal



Driftsherre: Kommunal - B & U

Omklædningsrum: 1 + 2 små til udebrug

Tilgængelig for kørestolsbruger: Nej

Brugere - antal medlemmer:

- Eltang Centralskole 120
 - Eltang - Vilstrup GIF 36
- Gymnastik





8. HARTE

Skoledistrikt: Harte Skole

De to mindre bysamfund, Harte og Egtved, er beliggende vest for Kolding by. Området afgrænses af jernbanen i syd og Vester Nebel Å i nord. Store dele af jordbrugsområderne har betydning som udflugtsområde. Det gælder Kolding Ådal, Vester Nebel Ådal og Stallerup Sø. Regionplan udlægger dem som egentlige naturområder, hvor naturtilstanden skal fastholdes. En del af skovrejsningsområderne i området er realiseret som Harte Skov. Sammen med veludbygget stinet får det rekreativ betydning for egnens befolkning. Ved den planlagte naturgenopretning af Vester Nebel Å og af vandløbsstrækningen ved Harteværket vil områdets naturværdier blive yderst attraktive og tilføre bedre levevilkår for plante og dyrelivet. Den lokale skole, Harte Skole har 169 elever.

Områdets idræts- og fritidsfaciliteter

Områdets fritids- og idrætsfaciliteter er beliggende i Harte ved Harte Skole, og består af idrætshallen Harte Fritidscenter med tilknyttet fritidsklub, samt en sportsplads. Skolens gymnastiksal er indrettet til musiklokale og benyttes ikke i idrætsøjemed.

Befolkningsprognose

Der forventes et ubetydeligt fald i det samlede befolkningstal på 1 procent for perioden 2024 – 2036. Der ses et mindre fald i alle aldersgrupper undtagen i antallet af ældre 60+, der stiger en del. Ændringerne vurderes ikke at have betydning for omfang og indhold af områdets idrætsfaciliteter.



Befolkningsprognose:

| | |
|----------------------|-------------|
| Befolkningstal 2024: | 2.384 |
| Befolkningstal 2036: | 2.361 ↓ 1 % |

| Aldersfordeling: | 2024 | → | 2036 |
|------------------|-------|---|-------|
| 0 - 16 år | 480 | → | 436 |
| 17 - 24 år | 192 | → | 169 |
| 25 - 59 år | 1.079 | → | 1.025 |
| 60 - | 633 | → | 731 |

Kommunalplan rammeområde:

02 Harte - Munkebo

Faciliteter udendørs:

| | |
|-----------------------------|-------|
| Harte Sportsplads | |
| Indbyggere pr. fodboldbane: | 1.192 |

Faciliteter indendørs:

| | |
|--|-------|
| Harte Fritidscenter (hal) m. Fritidsklub | |
| Indbyggere pr. hal: | 2.384 |

Foreninger i området med egne lokaler der får lokaletilskud:

| | |
|-----------------------------|-----------------|
| (Beskrives ikke) | antal medlemmer |
| • Cedergaard Sportsrideklub | 173 |

8. Harte

HARTE SPORTSPLADS

Harte Sportsplads er beliggende i udkanten af Harte i tilknytning til Harte Skole og Harte Fritidscenter. Pladsen omgives af landbrugsland på flere sider. Skolen og Harte Fritidscenter med et større parkeringsareal er placeret i sportspladsens sydlige hjørne.

Selve sportspladsen rummer græsbaner, græs/jordbaner med lysanlæg, bandebane, petanquebane samt et skoleidrætsanlæg med 100 meter bane med opstregning samt mobile faciliteter til længde-, højdespring og kuglestød. Tilstanden af løbebanens belægning vurderes tilfredsstillende. Det bemærkes, at det grundet terrænforhold kun er muligt at opstregge en fodboldbane med mål 105 x 68 meter.

Anvendelse

Sportspladsen benyttes af Harte Skole samt den lokale idrætsforening, Harte G & IF. Ved omklædning bruges faciliteter i Harte Fritidscenter. KFUM's boldklub anvender også fodboldbanerne.

Udbygningsmulighed

Sportspladsen grænser op til landbrugsland mod nord og øst, der eventuelt kunne inddrages ved en udvidelse.

Oplyste brugerønsker

Der er ikke oplyst ønsker til sportspladsen.

HARTE FRITIDSCENTER

Harte Fritidscenter er beliggende ved Harte Sportsplads og Harte skole. Hallen er opført i 2001 i tilknytning til et eksisterende klubhus. Hallen er en selvejende institution og udlejer sine faciliteter til bl.a. Kolding Kommune og Harte G & IF. Anlægget består af en idrætshal med en lavere sidebygning i to etager. På grund af terrænfald fra det foranliggende parkeringsareal ned til sportspladsen, fremstår den nederste etage som parterreetage. Sidebygningen indeholder i den øverste etage caféområde med køkken- og kiosk faciliteter, to mindre mødelokaler, lokale der benyttes af fritidsklubben, E-sport lokale og en multisal. I underetagen er der tre omklædningsrum til udebrug, to



Harte Sportsplads

Driftsherre: Kommunal - F & I

Fodboldbaner 68 x 105 meter:

Græsbaner 1 (2)

Andre baneanlæg:

Minibaner, græs 1

Minibaner, græs/jord m. lysanlæg 2

Minibaner, græs 2

Bandebane, fast belægning 1

Petanque 1

Skoleidrætsanlæg:

100 meter løbebane, asfalt 1

Højdespring, længdespring og kuglestød

Omklædning: Harte Fritidscenter

Tilgængelig for kørestolsbruger: Ja

Parkering: Harte Fritidscenter

Brugere - antal medlemmer:

• Harte Skole 169

• Harte G & IF 347

• KFUM's boldklub 50

8. Harte

omklædningsrum til hallen samt et lærer-/dommeromklædningsrum samt et større depot til idrætsredskaber.

Selve hallen har fladt tag og er opbygget med en balkon i den ene side og gavl. Under balkonen er der depot nicher. Fra hallen er der udsyn til det fri og dagslysindtag gennem store vinduespartier i hallens side og ene gavl. Loftet og de øverste 2/3 af væggene er beklædt med træbeton, hvilket giver en god akustik i rummet. Hallen kan opdeles 1/3 – 2/3 med hejsevæg. Hallen er udover opstregning til bold- og ketchersportsgrene indrettet med skoleribber, tove o. lign. til gymnastikbrug. Desuden er der i hallens ene ende en springgrav på ca. 7,5 x 4,5 meter.

Anvendelse

Hallen i Harte Fritidscenter kan benyttes af Harte Skole og SFO og fritidsklubben frem til kl. 16-17 i hverdagene, men her vil andre brugere også kunne finde tid i det omfang det er foreneligt med skolens skemalagte idrætsundervisning. I det øvrige tidsrum er det den lokale idrætsforening Harte G & IF der benytter hallen. Aktiviteterne er primært gymnastik, badminton og fodbold. Desuden benyttes hallens multisal til diverse idrætsaktiviteter.

Som det fremgår af anvendelsesoversigten, har hallen en udnyttelsesgrad med en skemalagt belægning på 76,7 procent i primetime. Den øvrige tid kan lejes til andre aktiviteter eller af andre brugere udefra. Udnyttelsesgrad ad E-sport lokale og Multisal fremgår af anvendelsesoversigterne.

Udbygningsmulighed




Der er plads til udvidelser, men det vil være nødvendigt at inddrage enten en del parkeringsarealet eller nogle af faciliteterne på selve sportspladsen.

Oplyste brugerønsker

Der er ikke oplyst ønsker til Harte Fritidscenter.

Anvendelsesoversigt Harte Fritidscenter

| | mandag | tirsdag | onsdag | torsdag | fredag | lørdag | søndag |
|-------|--------|---------|--------|---------|--------|--------|--------|
| 9.00 | | | | | | | |
| 10.00 | | | | | | | |
| 11.00 | | | | | | | |
| 12.00 | | | | | | | |
| 13.00 | | | | | | | |
| 14.00 | | | | | | | |
| 15.00 | | | | | | | |
| 16.00 | | | | | | | |
| 17.00 | | | | | | | |
| 18.00 | | | | | | | |
| 19.00 | | | | | | | |
| 20.00 | | | | | | | |
| 21.00 | | | | | | | |
| 22.00 | | | | | | | |
| 23.00 | | | | | | | |

| | | | |
|---|---|---|--|
| Harte G & IF | | | |
|  Gymnastik |  Floorball |  Harte Skole | |
|  Badminton |  Fodbold |  Fritidsklub/SFO | |

Skemalagt belægning i primetime (mandag til fredag i tidsrummet 16-22): 76,7 %

Harte Fritidscenter



Driftsherre: Selvejende

Hallens Faciliteter:

| | |
|----------------------------|---|
| Håndboldbane | 1 |
| Håndboldbane mini/på tværs | 3 |
| Badmintonbaner | 5 |
| Basketball mini/på tværs | 2 |
| Volleyball, kampbane | 1 |
| Volleyball mini/på tværs | 3 |
| Tennisbane | 1 |

| | |
|----------------------|----|
| Skoleribber | Ja |
| Bomme, ringe og tove | Ja |
| Springgrav | 1 |

Mulighed for opdeling: Ja
(Hejsevæg 1/3 - 2/3)

Omklædning:

| | |
|-----------------|-----------|
| Omklædningsrum | 3 + 2 ude |
| Læreromklædning | 1 |

Øvrige faciliteter:

| | |
|----------------------|---|
| Multisal | 1 |
| E-sport | 1 |
| Cafeteria | 1 |
| Køkken | 1 |
| Klub- og mødelokaler | 1 |
| Værested | 1 |

Tilgængelig for kørestolsbruger: Ja

Parkering: Større anlæg syd for hallen

Brugere:

| | |
|---------------------------------|-----|
| • Harte Skole | 169 |
| • Fritidsklub og SFO | |
| • Harte G og IF | 347 |
| • Badminton, Gymnastik, Fodbold | |
| • Udlejning | |

8. Harte

HARTE FRITIDSKLUB

Fritidsklubben er beliggende i lejede lokaler i Harte Fritidscenter og drives af Harte G & IF.

Anvendelse

Fritidsklubben kan anvendes af børn og unge i aldersgruppen 4. - 6. klassetrin til under voksenopsyn at deltage i diverse aktiviteter i eftermiddagstimerne. Fritidsklubben har fast åbent fra mandag til fredag. Udover eget lokale i sidebygningen anvender fritidsklubben også selve hallen i det omfang der er ledigt. Se anvendelsesoversigten.

Oplyste brugerønsker

Der er ikke oplyst ønsker til fritidsklubben.

Harte Fritidsklub



Driftsherre: Harte G & IF

Benytter lokaler i Harte Fritidscenter.


Anvendelsesoversigt Harte Fritidscenter, Multirum

| | mandag | tirsdag | onsdag | torsdag | fredag | lørdag | søndag |
|-------|--------|---------|--------|---------|--------|--------|--------|
| 9.00 | | | | | | | |
| 10.00 | | | | | | | |
| 11.00 | | | | | | | |
| 12.00 | | | | | | | |
| 13.00 | | | | | | | |
| 14.00 | | | | | | | |
| 15.00 | | | | | | | |
| 16.00 | | | | | | | |
| 17.00 | | | | | | | |
| 18.00 | | | | | | | |
| 19.00 | | | | | | | |
| 20.00 | | | | | | | |
| 21.00 | | | | | | | |
| 22.00 | | | | | | | |
| 23.00 | | | | | | | |

 Harte Gymnastik- og Idrætsforening

Belægning i primetime (mandag til fredag i tidsrummet 16-22 for indendørs aktiviteter): 23,3%

E-sport



Multisal



Anvendelsesoversigt Harte Fritidscenter, Esportslokale

| | mandag | tirsdag | onsdag | torsdag | fredag | lørdag | søndag |
|-------|--------|---------|--------|---------|--------|--------|--------|
| 9.00 | | | | | | | |
| 10.00 | | | | | | | |
| 11.00 | | | | | | | |
| 12.00 | | | | | | | |
| 13.00 | | | | | | | |
| 14.00 | | | | | | | |
| 15.00 | | | | | | | |
| 16.00 | | | | | | | |
| 17.00 | | | | | | | |
| 18.00 | | | | | | | |
| 19.00 | | | | | | | |
| 20.00 | | | | | | | |
| 21.00 | | | | | | | |
| 22.00 | | | | | | | |
| 23.00 | | | | | | | |

 Harte Gymnastik- og Idrætsforening

Belægning i primetime (mandag til fredag i tidsrummet 16-22 for indendørs aktiviteter): 25%

8. Harte

SAMMENFATNING

Der er i Harte gode og varierede faciliteter for områdets fritids- og idrætsaktiviteter. Den nære sammenhæng med skolen og etableringen af et Fritidsklub betyder, at faciliteterne udnyttes i formiddagstimerne og de tidlige eftermiddagstimer, der ellers kan være svære at afsætte.

Hallen er godt indrettet med fokus på skole- og foreningsidræt. De væsentligste indendørs aktiviteter i fritidsøjemed er de traditionelle boldspil og gymnastik. Den nye multisal har givet mulighed for øget aktivitet af aktiviteter der ikke kræver så meget plads, f.eks. yoga, spinning m.v.

I henhold til befolkningsprognosen for Harte Skoles skoledistrikt må der forventes uændret efterspørgsel efter fritids- og idrætsaktiviteter i området, hvis det nuværende aktivitetsmønster fortsætter. Det vurderes muligt at tilgodese et eventuelt behov for faciliteter til senioridræt 60+ eller lignende aktiviteter i formiddagstimerne.

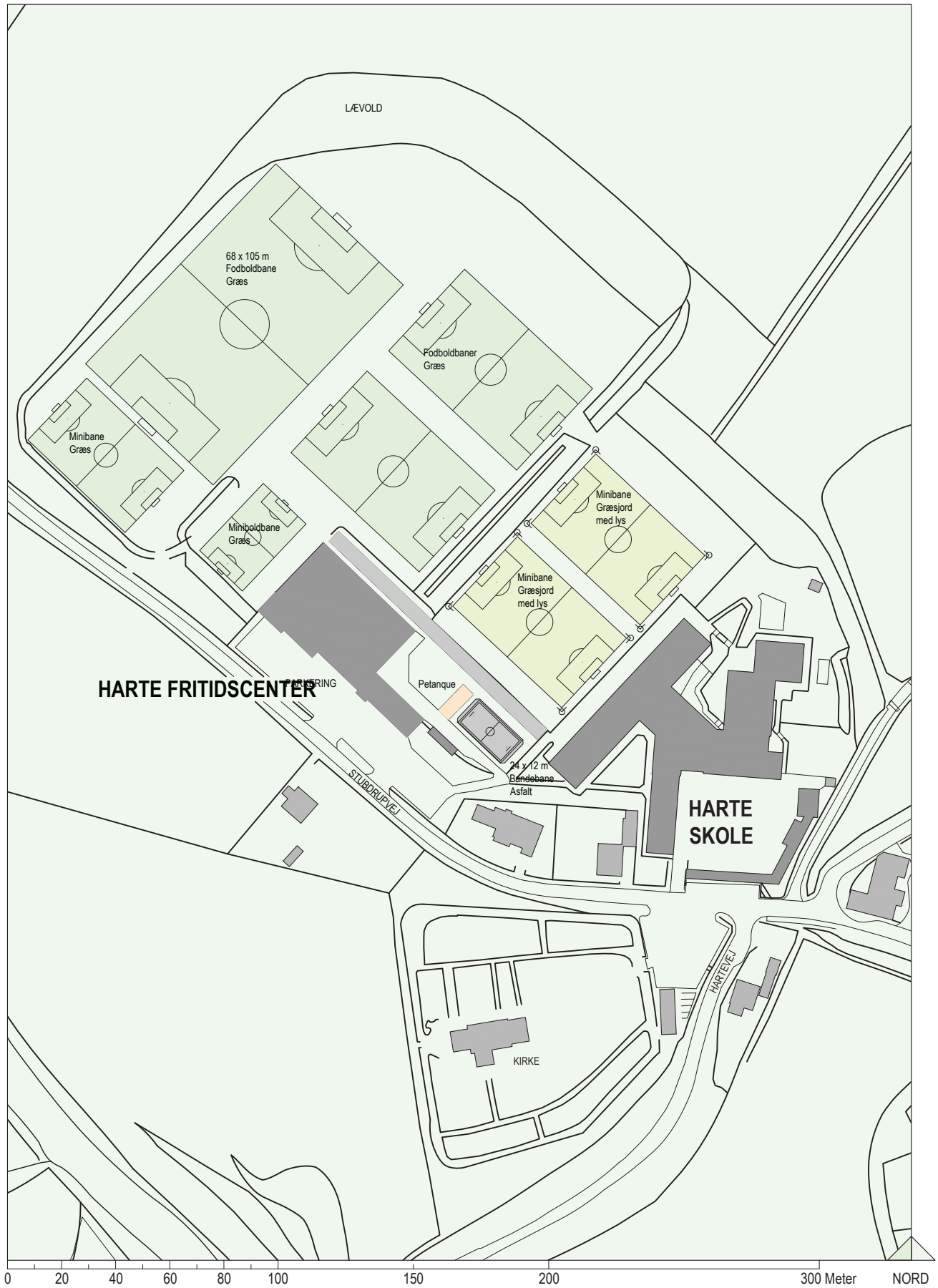
KLOGE KVADRATMETRE

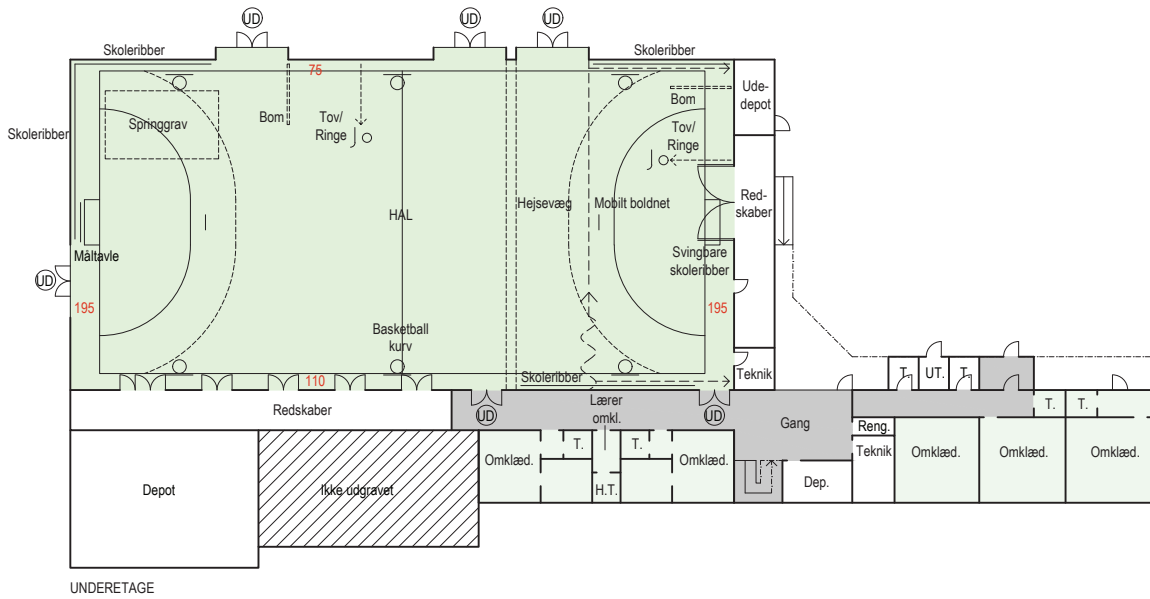
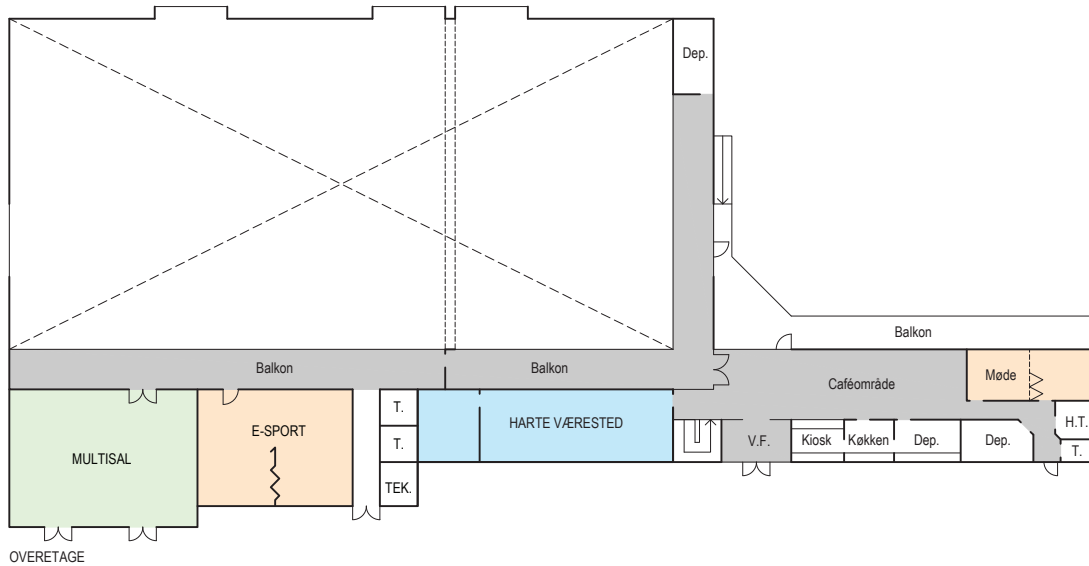
Der er en del overskydende kapacitet i Harte Fritidscenter torsdag og fredag aften, der vil kunne medvirke til at imødekomme øgede behov for fritids- og idrætsfaciliteter i andre dele af Kolding.

BILAG

Eksisterende forhold - Harte Sportsplads.....tegn. 8.1


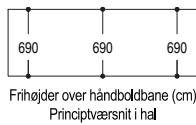
Eksisterende forhold - Harte Fritidscenter.....tegn. 8.2





- Idrætsareal
- Klub- og aktivitetsrum
- Værested
- Omklædning
- Fælles- og fordelingsareal

160 Fribredde fra håndboldbane til nærmeste væg, søjle eller fast inventar





9. JORDRUP OG FYNSSLUND

Skole-distrikt: Fynslundskolen

Jordrup og den mindre Fynslund ligger som to selvstændige landsbyer i det nordvestlige Kolding Kommune. Landsbyerne adskilles af et 800 meter grønt bælte og omgives af blødt kuperet landbrugsland. Mod vest og øst ligger større skovarealer bl.a. Jordrup Skov. Begge landsbyer er tilknyttet Fynslundskolen, der har 84 elever.

Områdets idræts- og fritidsfaciliteter

Områdets hal, Fynslund Hallen, er beliggende i Fynslund ved siden af Fynslundskolen. Skolens gymnastiksal har ingen omklædningsrum og benyttes ikke i idrætsøjemed. Skolens idrætsundervisning foregår i hallen. Hal og skole omgives af et udendørs sportsanlæg.

Befolkningsprognose

Der forventes et fald i det samlede befolkningstal på 7,7 % for perioden 2024 – 2036. Set på de forskellige aldersgrupper bliver der lidt færre børn, unge og voksne og lidt flere ældre 60+. Ændringerne vurderes ikke at få betydning for omfang og indhold af områdets idræts- og fritidsfaciliteter.

FYNSSLUND SPORTSPLADS

Fynslund Sportsplads er beliggende i tilknytning til Fynslundskolen sammen med Fynslund Hallen i Fynslund. Anlægget omgives på to sider af landbrugsland, mens det mod sydvest afgrænses af Fynslundskolen. Parkeringsareal og Fynslund Hallen ligger i pladsens sydøstlige hjørne.



Befolkningsprognose:

| | |
|----------------------|---------------|
| Befolkningstal 2024: | 1.635 |
| Befolkningstal 2036: | 1.509 ↓ 7,7 % |

| Aldersfordeling: | 2024 | → | 2036 |
|------------------|------|---|------|
| 0 - 16 år | 298 | → | 286 |
| 17 - 24 år | 140 | → | 97 |
| 25 - 59 år | 752 | → | 651 |
| 60 - | 445 | → | 475 |

Kommunalplan rammeområde:

11. Lunderskov

Faciliteter udendørs:

Fynslund: Fynslund Sportsplads

Indbyggere pr. fodboldbane: 818

Faciliteter indendørs:

Fynslund: Fynslund Hallen

Indbyggere pr. idrætshal: 1.635

Foreninger i området med egne lokaler der får lokaletilskud:

| | |
|------------------------------|-----------------|
| (Beskrives ikke) | antal medlemmer |
| • KFUM Spejderne Jordrup | 30 |
| • Jordrup og Omegns Rideklub | 157 |

9. Jordrup & Fynslund

Selve sportspladsen består af græsbaner, græs/jordbane med lysanlæg, beachvolleybane, multibane med kunstgræsbelægning samt 80 meter løbebane belagt med stenmel. Fynslund Boldklub har etableret og drifter desuden en crosstræningsbane og en padelbane, Der spilles Krolf på græsområdet omkring halbygningen.

Anvendelse

Fynslund Sportsplads benyttes af Fynslundskolen og Fynslund Boldklub. Multibane, crosstræningsbane og padelbanen anvendes hele året, hvis vejret tillader det. Padelbanen bliver booket via bookingsystem. Der etableres desuden 2-3 krolfbaner á 18 huller i sommerhalvåret, hvor også beachvolley banen anvendes.

Udbygningsmulighed

Sportspladsen er omgivet af åbent landbrugsland på to sider, der eventuelt kunne inddrages ved en udvidelse.

Oplyste brugerønsker

Der er ikke oplyst ønsker til sportspladsen.

FYNSLUND HALLEN

Fynslund Hallen er den eneste hal i området og er beliggende sammen med sportspladsen ved Fynslund Skolen. Fynslund Hallen er en selvejende institution, opført i 1992.

Fynslund Hallen består af en håndboldhal med to lave sidebygninger, der indeholder anlæggets øvrige funktioner.

Den ene sidebygning indeholder anlæggets hovedindgang med mindre ankomstareal. Herfra er der forbindelse til selve halrummet, kontor for halinspektør, klub- og mødefaciliteter samt cafeteria og køkken.

Hallens anden sidebygning har fire omklædningsrum med egen indgang og adgang til hallen. Herudover har denne sidebygning en mindre indgang til hallen og to dommeromklædningsrum.

Selve hallen bæres af lette stålspær med delvist murede vægge og gavle. Loftet samt den øverste tredjedel af vægge og gavle er beklædt med træbeton.



Fynslund Sportsplads

Driftsherre: Kommunal - F & I

Fodboldbaner 68 x 105 meter:

| | |
|----------------------------|---|
| Græsbaner | 1 |
| Græs/jordbane med lysanlæg | 1 |

Andre baneanlæg:

| | |
|----------------------|---|
| Multibane, kunststof | 1 |
| Beachvolleybane | 1 |
| Padel | 1 |
| Crosstræningsbane | 1 |
| Krolf | 1 |

Skoleidrætsanlæg:

| | |
|-------------------|---|
| 80 meter løbebane | 1 |
|-------------------|---|

Tilgængelig for kørestolsbruger: Ja

Parkering: Anlæg ved hallen

Brugere - antal medlemmer:

| | |
|---------------------|-----|
| • Fynslundskolen | 84 |
| • Fynslund Boldklub | 571 |

9. Jordrup & Fynslund

Et langt glasparti i hallens ene side giver visuel sammenhæng med cafeteriaet. Herudover er der dagslysindtag i form af et rytterlys i hele hallens længde.

Halrummet er udover opstregning til bold- og ketchersportsgrene indrettet med skoleribber, ringe o. lign. til gymnastikbrug. Herudover kan hallen opdeles 1/3 – 2/3 med mobilt boldnet og scenetæppe.

Anvendelse

Fynslundskolen råder over Fynslund Hallen i skoletiden. I det øvrige tidsrum bruges hallen af den lokale idrætsforening, Fynslund Boldklub, der også har klublokaler i hallen. De faste aktiviteter er primært gymnastik, håndbold og badminton samt i mindre grad fodbold og volleyball samt krolf og bowls. Herudover er der indrettet faciliteter til spinning i et redskabsrum og mødelokale anvendes til gymnastik, fitness og E-sport. Der arbejdes på at få arrangeret senioridræt i dagtimerne.

I tillæg til ugens faste aktiviteter afholdes der i weekenderne håndbold- og fodboldkampe, badmintonturneringer,olleystævner, gymnastikopvisning og andre aktiviteter. Weekendaktiviteterne optager ifølge hallens egne oplysninger ca. 10 lørdage eller søndage á 8 timer. Hallens omklædningsfaciliteter benyttes i forbindelse med udendørs aktiviteter på sportspladsen.

Som det fremgår af anvendelsesoversigten, har hallen en høj udnyttelsesgrad i primetime med en belægning på 90 procent og næsten fuld belægning på ydertimerne.

Udbygningsmulighed

Hallen omgives på den ene side af parkeringsareal, mens der mod vest og nord er baneanlæg. Vest for hallen, indenfor sportspladsen, er et mindre areal der ikke er udlagt til bane eller lignende. Her vil hallen eventuelt kunne udvides.

Anvendelsesoversigt Fynslund Hallen.


| | mandag | tirsdag | onsdag | torsdag | fredag | lørdag | søndag |
|-------|--------|---------|--------|---------|--------|--------|--------|
| 9.00 | | | | | | | |
| 10.00 | | | | | | | |
| 11.00 | | | | | | | |
| 12.00 | | | | | | | |
| 13.00 | | | | | | | |
| 14.00 | | | | | | | |
| 15.00 | | | | | | | |
| 16.00 | | | | | | | |
| 17.00 | | | | | | | |
| 18.00 | | | | | | | |
| 19.00 | | | | | | | |
| 20.00 | | | | | | | |
| 21.00 | | | | | | | |
| 22.00 | | | | | | | |
| 23.00 | | | | | | | |

Fynslund Boldklub:

| | | |
|--|--|--|
| Fodbold | Håndbold | Badminton |
| Gymnastik | Volleyball | Fynslundskolen |

Belægning i primetime (mandag til fredag i tidsrummet 16-22 for indendørs aktiviteter): 90 %
(Trænings- og turneringskampe er ikke indeholdt i ovenstående)

Fynslund Hallen



Driftsherre: Selvejende

Faciliteter:

| | |
|----------------------------|---|
| Håndboldbane | 1 |
| Håndboldbane mini/på tværs | 2 |
| Badmintonbaner | 5 |
| Basketball mini/på tværs | 1 |
| Tennisbane | 1 |
| Volleyball mini/på tværs | 3 |

| | |
|----------------------|----|
| Skoleribber | Ja |
| Bomme, ringe og tove | Ja |

Mulighed for opdeling: Ja
(mobilt net/scenetæppe 1/3 - 2/3)

| | |
|------------------|---|
| Omklædningsrum | 4 |
| Dommeromklædning | 2 |

| | |
|----------------------|---|
| Caféteria | 1 |
| Køkken | 1 |
| Klub- og mødelokaler | 2 |

Tilgængelig for kørestolsbruger: Ja

Brugere - antal medlemmer:

| | |
|---------------------|-----|
| • Fynslundskolen | 84 |
| • Fynslund Boldklub | 571 |

- Fodbold
- Håndbold
- Badminton
- Gymnastik
- Volleyball
- Krolf
- Bowls
- Fitness
- E-sport
- Indoor cycling
- Udlejning

9. Jordrup & Fynslund

Oplyste brugerønsker

Fynslund Hallen og Lejrskov-Jordrup Pastorat har i samarbejde udarbejdet skitseforslag til etablering af et nyt sognehus ved om- og tilbygning til hallen. Ønsket er at bygge funktionelle og fleksible rammer, som kan rumme både Fynslund Hallens, Lejrskov-Jordrup Pastorats og Fynslund Skole og Børnehus' aktiviteter, og sikre, at de nye fællesfaciliteter kan benyttes af alle aktører, privatpersoner, klubber, foreninger på tværs og hver for sig.

SAMMENFATNING

Jordrup og Fynslund området rummer faciliteter, der giver mulighed for at udøve en lang række forskellige indendørs og udendørs idræts- og fritidsaktiviteter. Den nære sammenhæng mellem skole og idrætsanlæg betyder at områdets anlæg også bliver udnyttet i formiddagstimerne, men ikke i et omfang der forhindrer anden aktivitet, f.eks. senioridræt. De nuværende indendørs aktiviteter, der alle er forankret lokalt, udnytter hallen næsten maksimalt, og da skolens gymnastiksal ikke har omklædningsrum, kan den ikke aflaste hallen i nævneværdig grad. Sportspladsen har en noget lavere udnyttelse.

Hallen er et traditionelt halanlæg der fremstår lyst og velindrettet. Hallen findes velegnet til de klassiske hal-sportsgrene og skolens idrætsundervisning.

De indendørs aktiviteter suppleres af sportspladsen, der med boldbaner, bandebane, crosfitt, beachvolleybane og krolf rummer mange aktivitetsmuligheder.

Tilstanden af skoleidrætsfaciliteterne bør forbedres hvis de fortsat skal kunne benyttes i forbindelse med skolens idrætsundervisning. Hvis der i situationer vil være brug for et større anlæg til atletikundervisning, henvises til kommunens øvrige atletikfaciliteter. Det bemærkes, at skoleidrætsanlæg behandles i en selvstændig redegørelse.

I henhold til befolkningsprognosen forventes der en mindre nedgang i det samlede befolkningstal for området, men andelen af ældre vil vokse. Det vurderes muligt at arrangere den påtænkte senioridræt indenfor de nuværende fysiske rammer i formiddagstiden. Områdets nuværende idrætsaktiviteter vurderes at modsvare kapaciteten.

FORSLAG TIL UDBYGNING

Ønsket om at udvide halbygningen ved tilbygning af et sognehus, der vil udbygge og forstærke aktiviteten omkring det lokale samlingspunkt Fynslund Hallen er en spændende måde at ny- og sammentænke mindre lokalsamfunds faciliteter på, men også ret dyrt projekt.

KLOGE KVADRATMETRE

Det oplyses, at omfanget af boldbaneareal overstiger behovet. Det indgår derfor, at det vestligste boldbaneareal udfases og vedligeholdelsen heraf reduceres.

BILAG

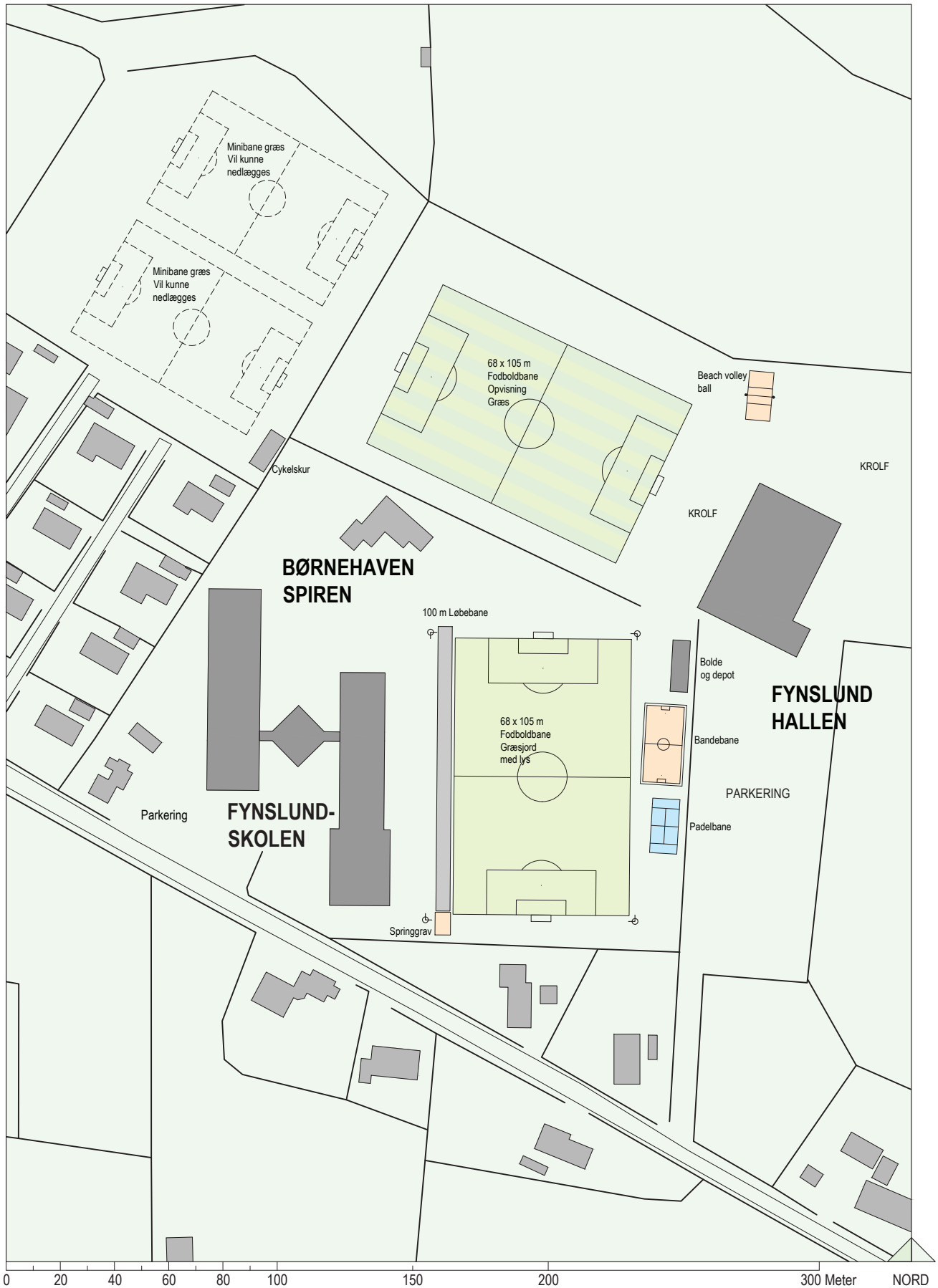
Eksisterende forhold - Fynslund Sportsplads.....tegn. 9.1

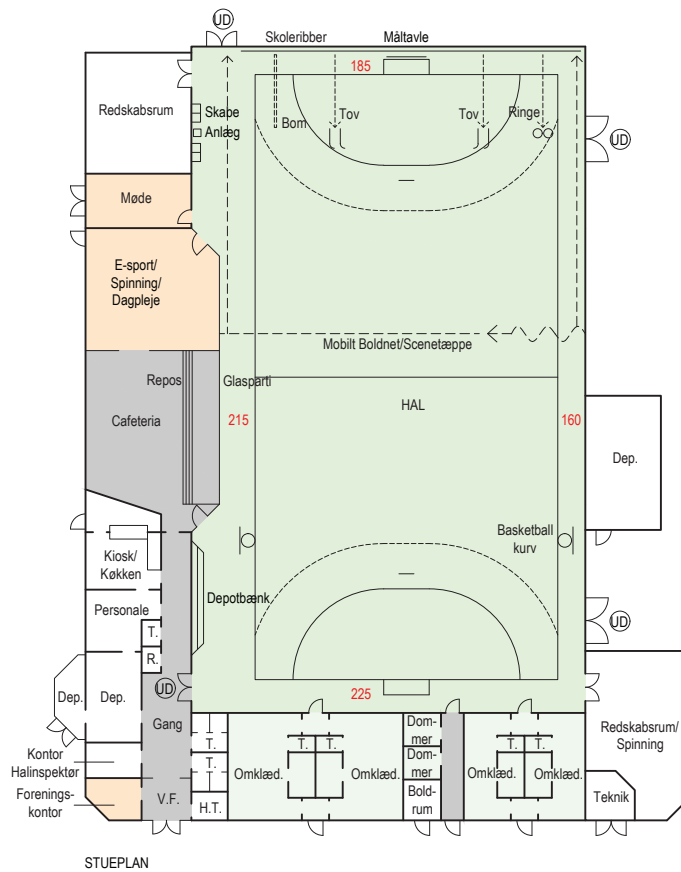
Eksisterende forhold - Fynslund Hallen.....tegn. 9.2

3.9.4

Caféen i Fynslund Hallen


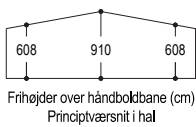






- Idrætsareal
- Klub- og mødefaciliteter
- Omklædning
- Fælles- og fordelingsareal

160 Frihøjde fra håndboldbane til nærmeste væg, søjle eller fast inventar





10. LUNDERSKOV

Skoledistrikt: Kongsbjergskolen

Lunderskov er et af de større bysamfund i Kolding Kommune og ligger i den vestlige del af kommunen med ca. 13 kilometer til Kolding. Den lokale skole er Kongsbjergskolen, der har 529 elever.

Byen gennemskæres af dalsænkningen omkring Drabæks Mølleå, der løber ud i et større vådområde syd for byen ved Dollerup. Her ligger også Dollerup Sø.

Områdets idræts- og fritidsfaciliteter

Områdets idrætsanlæg er beliggende omkring Kongsbjergskolen. Lunderskov Stadion ligger umiddelbart nord for skolen og Lunderskov Hallen syd for skolen. Skolen har én gymnastiksal.

Herudover er der aktiviteter i Lunderskov Multihus (det tidligere rådhus) og der ligger et mindre tennisanlæg i Møllegade, der grænser op til Hvidkildeparken.

Befolkningsprognose

Der forventes en stigning i det samlede befolkningstal for perioden 2024 – 2036 på 8,5 procent. Set på de forskellige aldersgrupper er antallet af børn og unge uændret, idet stigningen koncentrerer sig til voksne og ældre 60+. Ændringerne vurderes ikke at have betydning for omfang og indhold af områdets idræts- og fritidsfaciliteter.

Befolkningsprognose:

| | |
|----------------------|---------------|
| Befolkningstal 2024: | 3.507 |
| Befolkningstal 2036: | 3.805 ↑ 8,5 % |

| Aldersfordeling: | 2024 | → | 2036 |
|------------------|-------|---|-------|
| 0 - 16 år | 789 | → | 780 |
| 17 - 24 år | 268 | → | 260 |
| 25 - 59 år | 1.622 | → | 1.745 |
| 60 - | 828 | → | 1.020 |

Kommunalplan rammeområde:

11 Lunderskov

Faciliteter udendørs:

| | |
|-----------------------------|-------|
| Lunderskov Stadion | |
| Lunderskov Tennisanlæg | |
| Indbyggere pr. fodboldbane: | 1.735 |

Faciliteter indendørs:

| | |
|---------------------------|-------|
| Lunderskov Hallen | |
| Skolens gymnastiksal | |
| Indbyggere pr. idrætshal: | 3.507 |

Foreninger i området med egne lokaler der får lokaletilskud:

| (Beskrives ikke) | antal medlemmer |
|-----------------------------|-----------------|
| • Indre Mision i Lunderskov | 45 |
| • Lunderskov Gospelkids | 14 |
| • Lunderskov Teenklub | 11 |
| • FDF Lunderskov | 46 |



10. Lunderskov

LUNDERSKOV STADION OG TENNISANLÆG

Lunderskov Stadion er beliggende i den sydlige ende af byen nord og vest om skolen. Anlægget afgrænses på tre sider af forskellige villabebyggelser, mens skolen afslutter anlægget mod sydøst.

Selve sportsanlægget består af en kunstgræsbane og et græs/jordbaneområde med lysanlæg, flere græsbaner, to bandebaner og en 100 meter løbebane med kunstgræsbelægning. Andre skoleidrætsfaciliteter blev nedlagt da kunstgræsbanen blev etableret. Størstedelen af anlæggets boldbaner har ikke fuldt mål på 105 x 68 meter. Det bemærkes, at kunstgræsbanen er anlagt på kommunal jord af Lunderskov Boldklub, der også drifter banen.

Ved boldbaneanlægget er der et klubhus for Lunderskov Boldklub. Klubhuset har omklædningsrum, klub/cafeteria- og køkkenfaciliteter, samt depot- og toiletfaciliteter. Klubhuset er tilgængeligt for kørestolsbrugere. Der er adgang til handicaptilet.

Tennisanlægget er beliggende selvstændigt mere centralt i byen ved Møllegade og består af to grusbaner.

Anvendelse

Lunderskov Stadion er byens primære udendørs baneanlæg, og benyttes af skolen og Lunderskov Boldklub. Til omklædning benyttes klubhusets faciliteter samt omklædningsrum på skolen.

Lunderskov Tennisanlæg benyttes med individuelt bookingsystem af Lunderskov Tennisklub.

Udbygningsmulighed

Lunderskov Stadion er lukket inde på alle sider og der vurderes ringe mulighed for at udvide i sammenhæng med det eksisterende anlæg.

Oplyste brugerønsker

Der er ikke oplyst ønsker i forbindelse med stadion, klubhus eller tennisbaner.



Lunderskov Stadion

Driftsherre: Kommunal - F & I

Fodboldbaner 68 x 105 meter:

Kunstgræsbane med lysanlæg 1
Græsbane 1

Andre baneanlæg:

Græsbaner* 2
Mini gæs/jordbaner med lysanlæg 3
Minibaner 3
Bandeane græs 1
Bandebaner, asfalt med lys 1

* ca. 60 x 100 meter

Skoleidrætsanlæg:

100 meter løbebane kunstgræs 1

Omkledning: Klubhus + Skolen

Tilgængelig for kørestolsbruger: Ja

Parkering: Ved skolen og klubhuset

Klubhus:

Møde/cafeteria: 2
Køkken 1
Omkledning 4
Dommeromklædning 1

Brugere - antal medlemmer:

• Kongsbjergskolen 529
• Lunderskov Boldklub 269

Lunderskov Tennisanlæg

Driftsherre: Kommunal - F & I

Tennisbaner:

Grus 2

Brugere - antal medlemmer:

• Lunderskov Tennisklub 55

Lunderskov Tennisanlæg



10. Lunderskov

LUNDERSKOV HALLEN

Lunderskov Hallen er byens eneste hal. Hallen opførtes i 1972 til brug for skolen og områdets idrætsforeninger og er en selvejende institution. Bygningen består af en idrætshal med en lav sidebygning langs den ene side og gavl. Herudover er der to lette depotbygninger langs hallens anden langside.

Sidebygningen indeholder mindre ankomstråde, hvorfra der er adgang til to omklædningsrum, et mindre dommeromklædningsrum, kiosk, cafeteria og køkkenfaciliteter. Fra cafeteriet er der adgang til et mindre kontor for halinspektøren. I forlængelse af de eksisterende omklædningsrum er der yderligere to omklædningsrum med egen indgang. Fra ankomstrådet er der nedgang til kælder, hvor der er lokaler der anvendes til jumping fitness, og armbrydning.

Selve hallen er udført som en klassisk limtræskonstruktion, og der er ingen dagslysindtag eller udkig til det fri, men glaspartier i hallens ene gavl giver god kontakt til cafeteriet. Hallens loft er af træbetonplader. Halrummet er udover opstregning til bold- og ketchersportsgrene indrettet med klatrevæg samt skoleribber, ringe o. lign. til gymnastikbrug. Der kan trækkes en wire med presenning i en højde af ca. 2,5 meter mellem hallens spær til opdeling af rummet.

Anvendelse

Lunderskov Hallen bruges af Kongsbjergskolen til afvikling af en del af skolens idrætsundervisning. Skolen har således råderet over hallen frem til kl. 14/15 i hverdage. I det øvrige tidsrum benyttes hallen af forskellige lokale idræts- og fritidsforeninger. Aktiviteterne er primært badminton, gymnastik og fodbold. Som det fremgår af anvendelsesoversigten, har hallen en belægning på 66,7 procent af timerne i primetime. Et grønt område syd for idrætshallen anvendes af Lunderskov Krolfklub, der har eget mindre klubhus på arealet.

Anvendelsesoversigt Lunderskov Hallen

| | mandag | tirsdag | onsdag | torsdag | fredag | lørdag | søndag |
|-------|--------|---------|--------|---------|--------|--------|--------|
| 9.00 | | | | | | | |
| 10.00 | | | | | | | |
| 11.00 | | | | | | | |
| 12.00 | | | | | | | |
| 13.00 | | | | | | | |
| 14.00 | | | | | | | |
| 15.00 | | | | | | | |
| 16.00 | | | | | | | |
| 17.00 | | | | | | | |
| 18.00 | | | | | | | |
| 19.00 | | | | | | | |
| 20.00 | | | | | | | |
| 21.00 | | | | | | | |
| 22.00 | | | | | | | |
| 23.00 | | | | | | | |

Lunderskov Boldklub (LB) - Lunderskov Badminton Klub (LBK)

Lunderskov Skytte- Gymnastik og Idrætsforening (LSGI)

Fodbold LB Gymnastik LSGI Badminton LBK

Kongsbjergskolen Lunderskov Halkrolf

Belægning i primetime (mandag til fredag i tidsrummet 16-22 for indendørs aktiviteter): 66,7 %

Trænings- og turneringskampe er ikke indeholdt i ovenstående.

Lunderskov Hallen



Driftsherre:

Selvejende

Faciliteter:

| | |
|--|----|
| Håndboldbane | 1 |
| Badmintonbaner | 6 |
| Basketball kampbane | 1 |
| Basketball mini/på tværs | 3 |
| Tennisbane | 1 |
| Volleyball mini/på tværs | 3 |
| Skoleribber | Ja |
| Bomme, ringe og tove | Ja |
| Klatrevæg | 1 |
| Mulighed for opdeling: (wire m. presenning mellem spær) | Ja |

| | |
|--------------------------|---|
| Armbrydning (kælder) | 1 |
| Jumping fitness (kælder) | 1 |

Omklædning:

| | |
|------------------|---|
| Omklædningsrum | 4 |
| Dommeromklædning | 1 |

Øvrige faciliteter:

| | |
|----------------------------|---|
| Cafeteria (kan deles i to) | 1 |
| Køkken | 1 |

Tilgængelig for kørestolsbrugere: Ja

Parkering: Asfalteret plads foran hallen

Brugere - antal medlemmer:

| | |
|------------------------------|-----|
| • Kongsbjergskolen | 529 |
| • Lunderskov Boldklub | 269 |
| • Lunderskov Halkrolf | 31 |
| • Lunderskov SGIF, gymnastik | 187 |
| • Lunderskov Badmintonklub | 82 |
| • Sydjysk Armbrydning | 20 |
| • Udlejning | |

10. Lunderskov

Udbygningsmulighed

Der er i 2024 bevilget tilskud til opførelse af en todelt tilbygning ved hallens nordlige gavl, der dels indeholder en ny sal med springgrav og opstregning til to badmintonbaner, dels et kombineret foyer- og biblioteksområde. Ved sidstnævnte indrettes desuden kontor samt handicaptoilet. Fra foyerområdet er der visuel kontakt til den gamle hal.

Oplyste brugerønsker

Lunderskov Hallen har indgivet ønske om udskiftning af gulvbelægning i mellemgang, kontor og cafeteria. I det beløb Lunderskov Hallen modtager i leje/støtteaftalen indgår driftsmidler til bl.a. løbende udskiftning og vedligehold. Arbejder af denne karakter medtages derfor ikke i den fysiske udviklingsplan.

KONGSBJERGSKOLENS GYMNASTIKSAL

Gymnastiksalen er en traditionel gymnastiksal og måler ca. 10 x 21 meter. Salen har en større scene i den ene gavl. Der hører to omklædningsrum til salen.

Anvendelse

Udover skolen benyttes salen af Lunderskov Skytte-, gymnastik- og idrætsforening, der har gymnastik i salen fire hverdagsaftener.

Oplyste brugerønsker

Der er ikke oplyst ønsker til gymnastiksalen.

Kongsbjergskolens gymnastiksal



Driftsherre: Kommunal - B & U

Brugere - antal medlemmer:

- Kongsbjergskolen 529
- Lunderskov SGIF 187

Anvendelsesoversigt Kongsbjergskolen, Gymnastiksal

| | mandag | tirsdag | onsdag | torsdag | fredag | lørdag | søndag |
|-------|--------|---------|--------|---------|--------|--------|--------|
| 9.00 | | | | | | | |
| 10.00 | | | | | | | |
| 11.00 | | | | | | | |
| 12.00 | | | | | | | |
| 13.00 | | | | | | | |
| 14.00 | | | | | | | |
| 15.00 | | | | | | | |
| 16.00 | | | | | | | |
| 17.00 | | | | | | | |
| 18.00 | | | | | | | |
| 19.00 | | | | | | | |
| 20.00 | | | | | | | |
| 21.00 | | | | | | | |
| 22.00 | | | | | | | |
| 23.00 | | | | | | | |

Lunderskov Skytte- Gymnastik og Idrætsforening

Kongsbjergskolen

Belægning i primetime (mandag til fredag i tidsrummet 16-22 for indendørs aktiviteter): 36,7%

10. Lunderskov

LUNDERSKOV MULTIHUS

Det tidligere rådhus i Lunderskov anvendes i dag af en del kommunale funktioner. Huset er hjemsted for hjemmehjælpen, dagplejen, Lokalhistorisk Arkiv og biblioteket. Den tidligere byrådssal anvendes som aktivitetsrum til bl.a. yoga, spinning og lignende og et lokale er indrettet som motionsrum der anvendes til kommunal selvtræning for seniorer. I kælderen er der træningslokale for Lunderskov Motionsboksning og en Jiu-jitsu klub.

SAMMENFATNING

Lunderskov har gode og varierede faciliteter for fritids- og idrætsaktiviteter både ude og inde. Den nære sammenhæng med den lokale skole betyder at anlæggene kan udnyttes i formiddagstimerne.

Lunderskov stadion har gode rammer primært for den lokale fodboldklub, med eget klubhus og vintertræningsmulighed.

Skoleidrætsanlægget er nedlagt da man etablerede kunstgræsbanen, så Kongsbjergskolen må udnytte andre faciliteter, f.eks. atletikstadion i Seest eller faciliteterne i Vamdrup. Det bemærkes, at skoleidrætsanlæg behandles i en selvstændig redegørelse.

Tennisanlægget supplerer stadion godt og medvirker til at give et mere varieret udbud af udendørs idrætsaktiviteter i byen.

Lunderskov Hallen vil med den kommende nybygning rumme gode muligheder for afvikling af foreningernes forskellige aktiviteter, herunder springgymnastik.

KLOGE KVADRATMETRE

Som det fremgår af anvendelsesoversigten, vil der være mulighed for at øge aktivitetsniveauet i Lunderskovhallen. Der er kapacitet til at åbne op for tilgang af nye aktiviteter og brugergrupper. F.eks. aktiviteter for den voksende gruppe af seniorer.

BILAG

| | |
|--|------------|
| Eksisterende forhold - Lunderskov stadion..... | tegn. 10.1 |
| Eksisterende forhold - Lunderskov Hallen..... | tegn. 10.2 |
| Eksisterende forhold - Lunderskov Multihus | tegn. 10.3 |

Lunderskov Multihus



Motionsboksning (kælder)



Spinning (gl. byrådssal)



Driftsherre: Kommunal - B & U

Tilgængelig for kørestolsbruger: Ja
(Stueetagen)

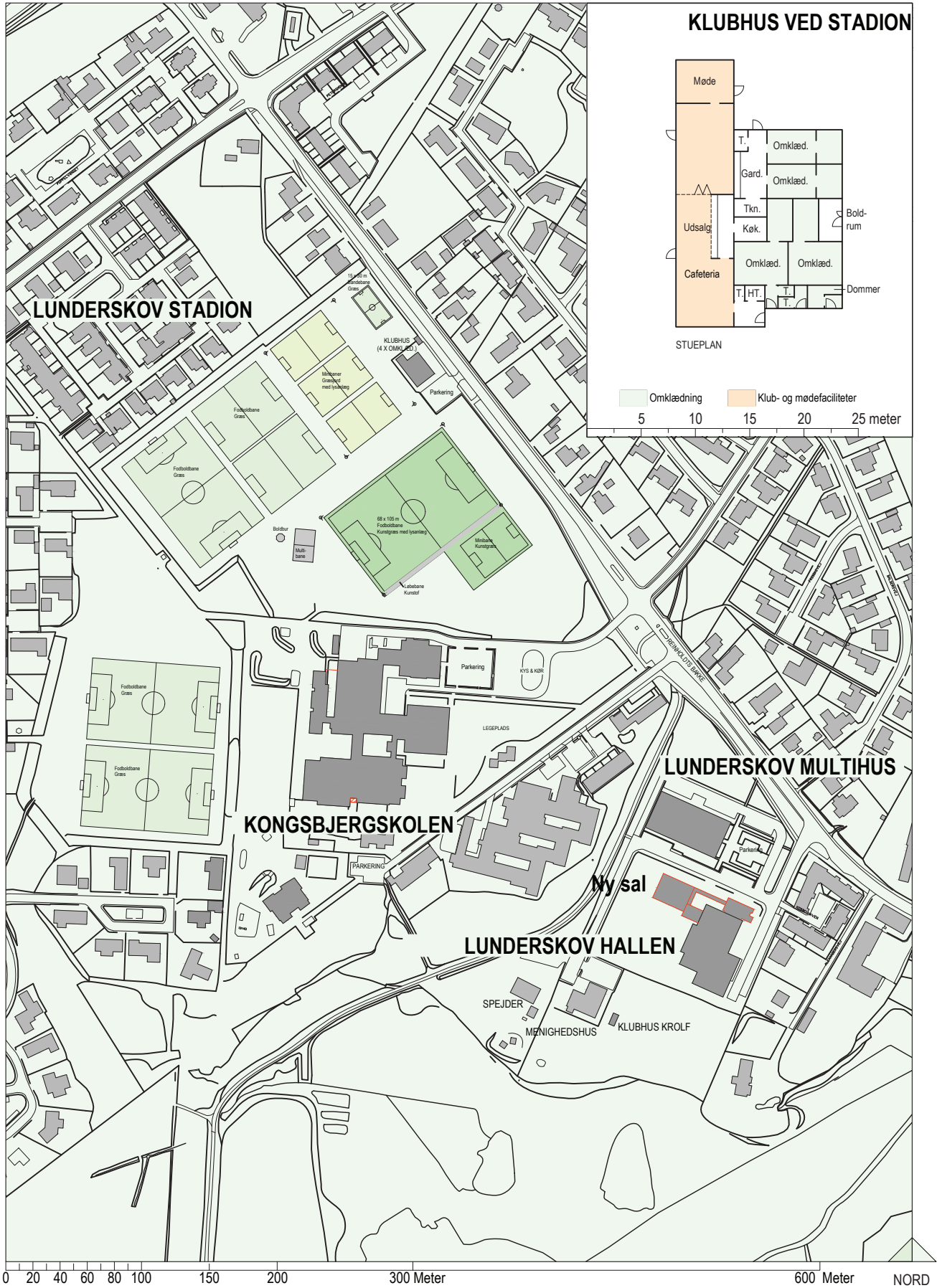
Brugere - antal medlemmer:

- Kolding Kommune:
 - Bibliotek
 - Dagplejen
 - Hjemmeplejen
 - Lokalhistorisk Arkiv
- Lunderskov Motionsboksning 47
- Ikiru Jiu-jitsu 19

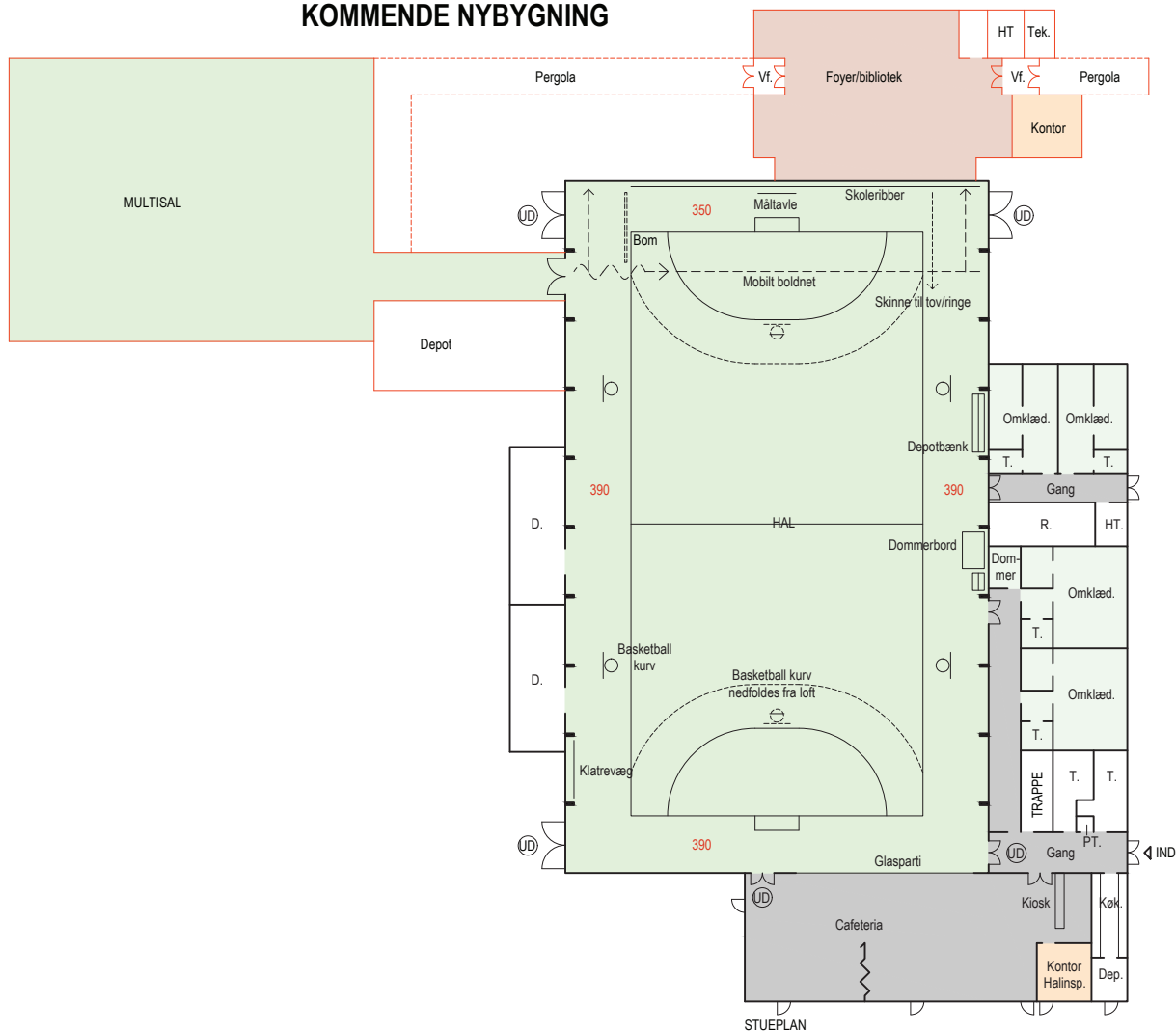
EKSISTERENDE FORHOLD

LUNDERSKOV STADION

KLUBHUS VED STADION


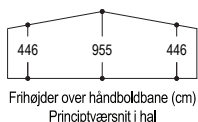


KOMMENDE NYBYGNING



- Idrætsareal
- Klub- og mødefaciliteter
- Omklædning
- Fælles- og fordelingsareal

160 Frihedde fra håndboldbane til nærmeste væg, søjle eller fast inventar





11. MUNKEBO

Skoledistrikt: Munkevængets Skole

Munkebo er en af Koldings vestlige bydele. Bydelen har boligkvarterer på skråninger mod Kolding Å i syd og på højtliggende arealer mellem Esbjergvej og Alpedal. Nord for Esbjergvej ligger erhvervsområder med tilknytning til motorveje i retning nord, syd og vest. Etageboliger og villakvarterer knytter sig til bydelscentret ved Palmealle og omgiver Munkevængets Skole, der er bydelens lokale skole. Skolen har 461 elever.

Kolding Ådal er som grøn kile forbindelseslinie til byens grønne områder. Den tragtformede Alpedal er en værdifuld sidegren med mulighed for stiforbindelse til boligområderne omkring.

Områdets idræts- og fritidsfaciliteter

Områdets fritids- og idrætsfaciliteter er beliggende i forbindelse med Munkevængets Skole, og består af skolens udendørs idrætsanlæg og Munkevængets Hal.

Befolkningsprognose

Der forventes et fald i det samlede befolkningstal på 9,9 % i perioden 2024 – 2036. Faldet fordeler sig i de forskellige aldersgrupper, bortset fra gruppen ældre, der er stort set uændret. Ændringerne vurderes ikke at have betydning for omfang og indhold af områdets idræts- og fritidsfaciliteter.



Befolkningsprognose:

(Uden område 52, 53 og 54)

Befolkningstal 2024: 3.636

Befolkningstal 2036: 3.277 ↓ 9,9 %

Aldersfordeling: 2024 → 2036

0 - 16 år 698 → 530

17 - 24 år 289 → 253

25 - 59 år 1.493 → 1.352

60 - 1.156 → 1.142

Kommunalplan rammeområde:

02 Harte / Munkebo

Faciliteter udendørs:

Idrætsanlæg ved Munkevænget

Indbyggere pr. fodboldbane: 3.636

Faciliteter indendørs:

Munkevængets Hal

Indbyggere pr. hal: 3.636

Foreninger i området med egne lokaler der får lokaletilskud:

(Beskrives ikke) antal medlemmer

• KFUM Spejderne, Bøflerne 59

• Kolding Bramdrup Skytteforening 306

11. Munkebo

IDRÆTSANLÆG VED MUNKEVÆNGET

Idrætsanlægget er beliggende i sammenhæng med Munkevængets Skole, der afgrænser anlægget mod øst. Der er ankomst og parkeringsmulighed ved Munkevængets Hal, der danner grænse mod syd. Mod nord grænser anlægget op til en større etagebebyggelse, mens der mod vest er en grøn kile med adgang til Alpedalen.

Selve sportspladsen består af en fodboldbane på 105 x 68 meter, omkranset af et omfattende skoleidrætsanlæg med bl.a. 400 meter rundbane, højdespringsfelter, springgrave, kastegård og tilhørende materielskur. Det er et meget komplet Skoleidrætsanlæg som med få midler kunne opdateres og være et godt supplement til faciliteterne i Seest Idrætspark. Herudover har anlægget en mindre græsbane, en minibane til basket samt en mindre bandebane på 11 x 17 meter.

Anvendelse

Idrætsanlægget anvendes af Munkevængets Skole. Der er ingen faste fritidsbrugere. Ved omklædning benyttes faciliteterne i Munkevængets Hal.

Udbygningsmulighed

Der vurderes ringe mulighed for udvidelse af idrætsanlægget.

Oplyste brugerønsker

Der er ikke oplyst ønsker til idrætsanlægget.

MUNKEVÆNGETS HAL

Munkevængets Hal er den eneste hal i bydelen og ligger i forbindelse med Munkevængets Skole og sportspladsen. Hallen er kommunal og opført i tilknytning til skolen i 1976.

Hallen består af en idrætshal med en lavere sidebygning ud mod sportspladsen. Sidebygningen indeholder klublokale, redskabs- og teknikrum samt tre omklædningsrum med indeliggende læreromklædning. Fra omklædningsrummene er der direkte adgang til både sportsplads og hal.



Idrætsanlæg ved Munkevænget



Driftsherre: Kommunal - F & I

Fodboldbaner 68 x 105 meter:

Græsbaner 1

Andre baneanlæg:

Minibane, græs 1

Bandebane, asfalt 1

Minibasket, asfalt 2

Skoleidrætsanlæg:

400 meter rundbane, 4 baner, asfalt 1

100 meter løbebane, asfalt 1

Længdespring, springgrav 2

Højdespring 1

Kuglestød 1

Spydkast 1

Omklædning: Munkevængets Hal

Tilgængelig for kørestolsbrugere: Nej

Parkering: Munkevængets Hal

Brugere - antal medlemmer:

• Munkevængets Skole 461

• Ingen faste brugere

11. Munkebo

Hallen er konstrueret som et betonelementbyggeri og indervæggene er beklædt med træ. Det flade loft bæres af syv kraftige betonrammer. Hallens gulv er trægulv, lagt på strøer. Der er ingen dagslysindtag eller udsyn til det fri fra halrummet.

Hallen er udover opstregning til bold- og ketchersportsgrene indrettet med skoleribber, tove o. lign. for brug i bl.a. skolens idrætsundervisning. Der er mulighed for at opdele hallen 1/3 – 2/3 med en hejsevæg.

Der er ikke handicaptolet eller specielle tiltag der bevirker, at hallen er egnet til handicappede. På trods heraf har Kolding Handicapidrætsforening timer i hallen.

Anvendelse









Munkevængets Skole kan anvende hallen frem til kl. 16 på hverdage, hvilket dog ikke nødvendigvis betyder, at der ikke kan afsættes timer til andre brugergrupper i det pågældende tidsrum. Skolen bruger hallen til al indendørs idrætsundervisning og øvrige arrangementer som f.eks. skolefest. Skolens SFO og Fritidsklub benytter også hallen.

Ud over skolen er der en række forskellige idrætsforeninger, der benytter hallen.

De fleste timer er afsat til Seest Boldklub. Øvrige foreninger er Munkevængets Fritids- og Idrætsforening, Den Afgansk/Danske Venskabsforening, Indian Community of South Denmark, Bosnisk Kulturcenter og Kolding Handicap Idrætsforening og KIF cricketafdeling. Som det fremgår af anvendelsesoversigten, har hallen en udnyttelse på 58,3 % af timerne i primetime. Der er ingen aktiviteter om fredagen, men flere foreninger anvender hallen lørdag aften og søndag formiddag og eftermiddag.

Anvendelsesoversigt Munkevængets Hal

| | mandag | tirsdag | onsdag | torsdag | fredag | lørdag | søndag |
|-------|--------|---------|--------|---------|--------|--------|--------|
| 9.00 | | | | | | | |
| 10.00 | | | | | | | |
| 11.00 | | | | | | | |
| 12.00 | | | | | | | |
| 13.00 | | | | | | | |
| 14.00 | | | | | | | |
| 15.00 | | | | | | | |
| 16.00 | | | | | | | |
| 17.00 | | | | | | | |
| 18.00 | | | | | | | |
| 19.00 | | | | | | | |
| 20.00 | | | | | | | |
| 21.00 | | | | | | | |
| 22.00 | | | | | | | |
| 23.00 | | | | | | | |

| | | | |
|---|---|---|------------------------------|
|  | Indian Community of South Denmark badminton |  | Seest Boldklub fodbold |
|  | Kolding Handicap Idrætsforening Hockey |  | Munkevængets Skole |
|  | Den Afgansk/Danske Venskabsforening fodbold |  | KIF Cricketafdeling |
|  | Munkevængets F. og IF fodbold/volley |  | Bosnisk Kulturcenter fodbold |

Belægning i primetime (mandag til fredag i tidsrummet 16-22 for indendørs aktiviteter): 58,3 %
(Trænings- og turneringskampe er ikke indeholdt i ovenstående)

Munkevængets Hal



Driftsherre: Kommunal F & I

Faciliteter:

| | |
|--------------------------|---|
| Håndboldbane | 1 |
| Badmintonbaner | 6 |
| Volleyball mini/på tværs | 3 |
| Basketball, kampbane | 1 |
| Basketball mini/på tværs | 3 |
| Tennisbane | 1 |

Mulighed for opdeling:
(Hejsevæg 1/3 - 2/3) Ja

Skoleribber Ja

Bomme, ringe og tove Ja

Omklædning:

| | |
|-----------------|---|
| Omklædningsrum | 3 |
| Læreromklædning | 3 |

Øvrige faciliteter:

| | |
|----------------------|---|
| Kiosk | 1 |
| Klub- og mødelokaler | 1 |

Tilgængelig for kørestolsbruger: Nej

Parkering: Anlæg syd og vest for hallen

Brugere - antal medlemmer:

| | |
|-----------------------------------|-----|
| • Munkevængets Skole | 461 |
| • SFO og Fritidsklub | |
| • Seest boldklub | 923 |
| • Indian Community og South Dk | 75 |
| • Kolding Handicap Idrætsforening | 12 |
| • Den Afgansk/Danske venskabsf. | 174 |
| • KIF cricketafd. badminton | 30 |
| • Munkevængets Fritids- og IF | 60 |
| • Bosnisk Kulturcenter | |

Munkevængets Linedance anvender et lokale på Munkevængets Skole 8½ time fordelt på tre aftener om ugen .

11. Munkebo

Udbygningsmulighed

Der vil eventuelt være mulighed for at udvide i forbindelse med det eksisterende anlæg ved at inddrage en del af parkeringsanlægget foran eller vest for hallen, eller ved at inddrage en del af sportspladsen foran omklædningsrummene.

Oplyste brugerønsker

Der er ikke oplyst ønsker til Munkevængets Hal.

SAMMENFATNING

Bydelens udendørs og indendørs idrætsfaciliteter giver mulighed for udfoldelse af de mest gængse fritids- og idrætsaktiviteter. Munkevængets hal dækker al indendørs idrætsundervisning i Munkevængets Skole, der ikke selv har nogen gymnastiksal. Det udendørs anlæg har ingen faste fritidsbrugere, men benyttes som aflastningsbane.

Munkevængets udendørs idrætsanlæg er primært et skoleanlæg, og danner som sådan god ramme om skolens udendørs idrætsaktiviteter, med boldbane og et omfattende skoleidrætsanlæg. Sportspladsen er kun i begrænset omfang egnet til udvidede fodboldaktiviteter, da der kun er én bane i fuldt mål uden lys og ingen vintertræningsmulighed. De meget omfattende atletikfaciliteter bør fastholdes og vedligeholdes.

Munkevængets Hal opleves af nogle brugere som nedslidt, men giver dog mulighed for at afvikle de klassiske hal-sportsgrene ligesom der er gode faciliteter for skolens idrætsundervisning. Desuden betyder hejsevæggen, at hallen i høj grad er velegnet til afvikling af forskellige aktiviteter i samme tidsrum. Det bemærkes, at hallen, særligt på grund af gulvet, ikke er optimal til basketball. Gulvet kan ikke holde til den særlige belastning der er forbundet med sporten.

Omfanget af de nuværende faciliteter anses for tilfredsstillende og vil, grundet den centrale beliggende og relativt lave udnyttelsesgrad, i nogen grad kunne tilbydes til andre brugere, der efterlyser fodbold/atletikfaciliteter eller haltid til indendørs aktivitet.

KLOGE KVADRATMETRE

Der findes ikke anledning til ændringer af de nuværende forhold. Der vil være mulighed for, at udendørs- såvel som indendørs faciliteter kan medvirke til at imødekomme eventuel øget efterspørgsel i Kolding by som helhed. Det bemærkes, at skoleidrætsanlæg behandles i en selvstændig redegørelse.


Hvis hallen skal fortsætte med at anvendes af Kolding Handicapforening eller lignende brugergrupper, bør der etableres et handicaptoilet og adgangs- og omklædningsforhold bør vurderes i forhold hertil.

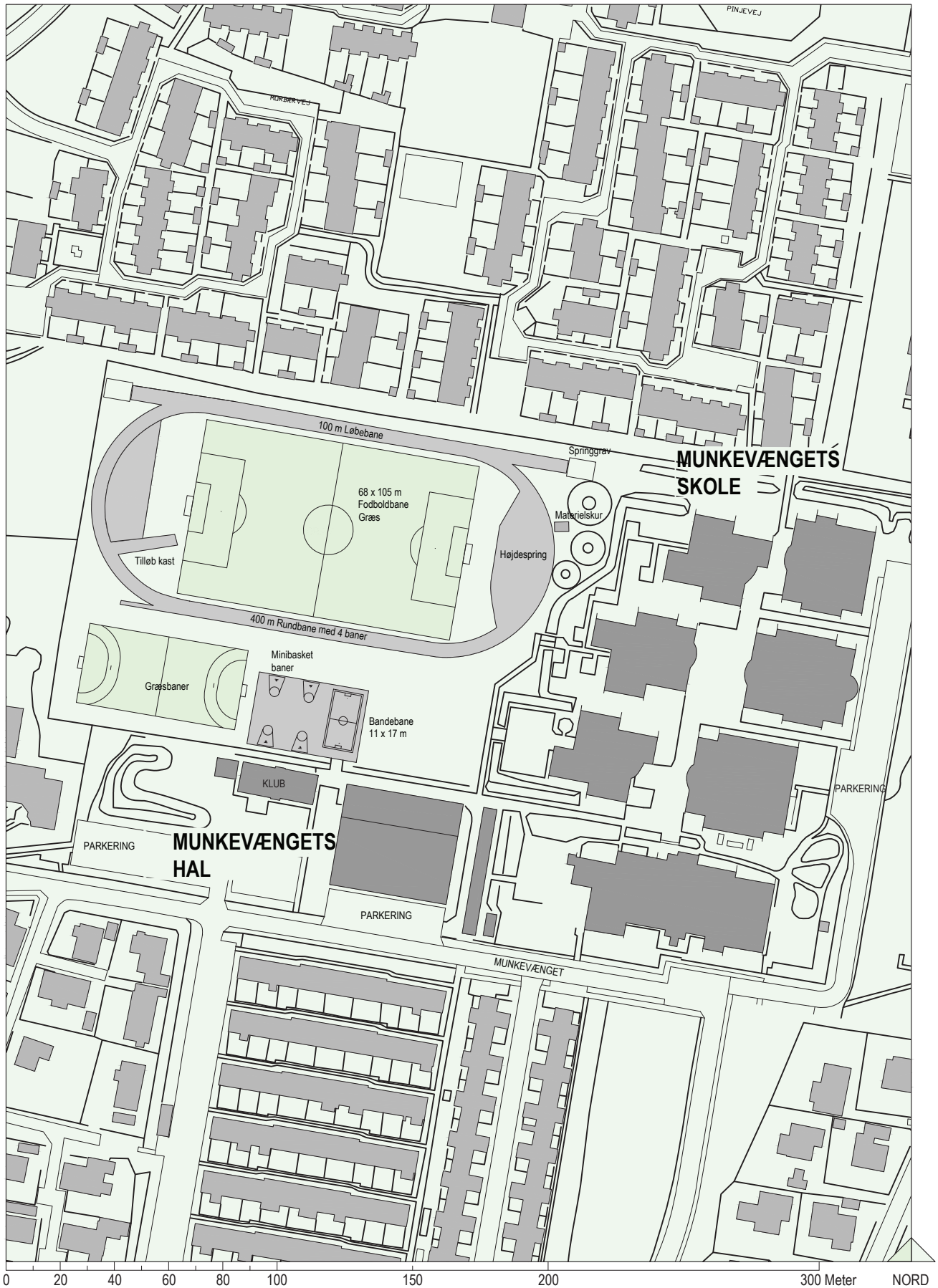
BILAG

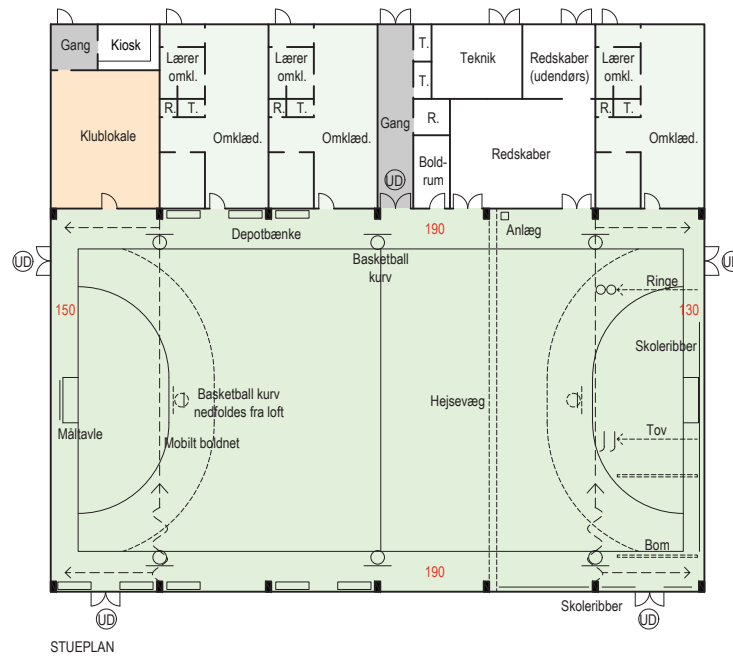
Eksisterende forhold - Idrætsanlæg ved Munkevænget.....tegn. 11.1

Eksisterende forhold - Munkevængets Hal.....tegn. 11.2

Klublokale Munkevængets Hal

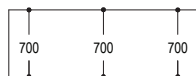




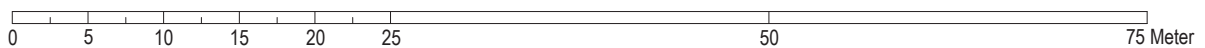


- Idrætsareal
- Klub- og mødefaciliteter
- Omklædning
- Fælles- og fordelingsareal

160 Fribredde fra håndboldbane til nærmeste væg, søjle eller fast inventar



Frihøjder over håndboldbane (cm)
Principtværsnit i hal





12. SDR. BJERT

Skoledistrikt: Sdr. Bjert Skole


Området ligger sydøst for Kolding by. Det er knyttet op omkring Agtrup-Sdr Bjert, der er et selvstændigt bysamfund med forholdsvis store parcelhusområder knyttet til en oprindelig landsbyform. Binderup Mølleå ligger i et vidtstrakt dalstrøg i området. Det samler området og fornemmes tydeligt fra de højere liggende landskaber omkring. Skartved Bæk og Goldbæk ved grænsen mod Dalby landområde er også karaktergivende som dalstrøg. Landskaberne sydøst for Sdr. Bjert er i regionplanen udlagt som bevaringsværdige kulturmiljøer. Områdets skole er Sdr. Bjert Skole, der har 411 elever.

Områdets idræts- og fritidsfaciliteter

Områdets fritids- og idrætsfaciliteter er fortrinsvis beliggende i Sdr. Bjert nær skolen og består af Mejeriet, Bjert Hallen og Sdr. Bjert Sportsplads. Mejeriet er byens gamle mejeri, beliggende omkring 500 meter syd for Bjert Hallen.

Befolkningsprognose

Der forventes et mindre fald i det samlede befolkningstal på 2,5 procent for perioden 2024 – 2036. Set på de forskellige aldersgrupper bliver der færre unge og voksne, men flere ældre 60+. Ændringerne vurderes ikke at få betydning for omfang og indhold af områdets idræts- og fritidsfaciliteter.



Befolkningsprognose:

| | |
|----------------------|---------------|
| Befolkningstal 2024: | 3.719 |
| Befolkningstal 2036: | 3.626 ↓ 2,5 % |

| Aldersfordeling: | 2024 | → | 2036 |
|------------------|-------|---|-------|
| 0 - 16 år | 776 | → | 772 |
| 17 - 24 år | 277 | → | 228 |
| 25 - 59 år | 1.553 | → | 1.477 |
| 60 - | 1.113 | → | 1.149 |

Kommunalplan rammeområde:

09 Agtrup / Sdr. Bjert / Sdr. Stenderup

Faciliteter udendørs:

| | |
|-----------------------------|-------|
| Sdr. Bjert Sportsplads | |
| Indbyggere pr. fodboldbane: | 1.239 |

Faciliteter indendørs:

| | |
|----------------------|-------|
| Bjert Hallen | |
| Skolens gymnastiksal | |
| Mejeriet | |
| Indbyggere pr. hal: | 3.719 |

Foreninger i området med egne lokaler der får lokaletilskud:

| (Beskrives ikke) | antal medlemmer |
|-----------------------------|-----------------|
| • DUI Leg og Virke REDEN | 65 |
| • KFUM Spejderne Sdr. Bjert | 99 |
| • Sdr. Stenderup IF | 290 |

12. Sdr. Bjert

SDR. BJERT SPORTSPLADS

Sdr. Bjert Sportsplads er beliggende centralt i byen overfor skolen, og løber nord/syd gennem byen over ca. 800 meter. Sportspladsen omgives på flere sider af spredt villabebyggelse.

Selve sportspladsen rummer græsbaner og en græs/jordbane med lysanlæg. Herudover er der to tennisbaner, et asfaltbelagt areal til skater og multibane samt et mindre skoleidrætsanlæg med mulighed for højdespring, 100 meter løbebane, springgrav og eget materielskur. Skoleidrætsanlæggets tilstand kræver opmærksomhed. Det bemærkes, at skoleidrætsanlæg behandles i en selvstændig redegørelse.

Centralt på sportspladsen ligger et mindre klubhus med klub- og mødelokaler, mindre køkken samt omklædnings- og toiletfaciliteter. Der er et parkeringsanlæg ved klubhuset samt en mindre plads ved sportspladsens nordlige fodboldbane.

Anvendelse

Sportspladsen benyttes af Sdr. Bjert Skole i forbindelse med idrætsundervisningen. Herudover benytter Bjert Idrætsforening boldbanerne og tennisbanerne efter individuelt bookingsystem.

Udbygningsmulighed

Der vurderes ringe mulighed for udvidelse af sportspladsen.

Oplyste brugerønsker

Bjert Idrætsforening ønsker at etablere to overdækkede padeltennisbaner, evt. ved at nedlægge de to tennisbaner hvis det er nødvendigt for at projektet kan realiseres. Multibanen ønskes udvidet, så den i højere grad kan anvendes til vinterbold.

BJERT HALLEN

Hallen er den eneste hal i området og ligger umiddelbart nord for Sdr. Bjert Skole. Hallen er opført i 1971 og er sammen med Mejeriet en selvejende institution.



Sdr. Bjert Sportsplads

Driftsherre: Kommunal - F & I

Fodboldbaner 68 x 105 meter:

| | |
|----------------------------|---|
| Græsbaner | 2 |
| Græs/jordbane med lysanlæg | 1 |

Andre baneanlæg:

| | |
|-------------------|---|
| Skater-/multibane | 1 |
| Tennisbaner, grus | 2 |

Skoleidrætsanlæg:

| | |
|-----------------------|--------|
| 100 m asfalt løbebane | 1 |
| Springgrav | 1 |
| Højdespring | Muligt |
| Kuglestød | Ja |

Omkledning: Klubhus

Klubhus:

| | |
|------------------|---|
| Omkleddingsrum | 4 |
| Klub/mødelokaler | 2 |
| Køkken | 1 |

Tilgængelig for kørestolsbruger: Nej

Parkering: Ved klubhus og boldbaner

Brugere - antal medlemmer:

| | |
|------------------------|-----|
| • Sdr. Bjert Skole | 411 |
| • Bjert Idrætsforening | 681 |

12. Sdr. Bjert

Bjert Hallen består af en klassisk håndboldhal med lave sidebygninger indeholdende stedets øvrige funktioner. Udover selve idrætshallen rummer anlægget således et mindre motionsrum, cafeteria med kiosk og køkkenfaciliteter, kontor for halinspektøren, to klublokaler, omklædningsfaciliteter med dommer/læreromklædning og en række lokaler, der frem til 1. august 2024 anvendes af skolens SFO. Herudover er der i kælderens skydebane.

Selve hallen er udført som en traditionel limtræskonstruktion med murede facader og gavle og træbeton på loftet. Der er ingen dagslysindtag eller udsyn til det fri, men i hallens ene gavl er glaspartier med kontakt til cafeteriaet. I hallens anden gavl er der en sceneåbning med foldevæg. Hallen kan opdeles 1/3 – 2/3 med mobilt boldnet, og har mobile og foldbare siddepladser med plads til 120 tilskuere.

Hallen er udover opstregning til bold- og ketchersportsgrene indrettet med skoleribber, tove o. lign. til gymnastikbrug.

Bjert Hallen er, med undtagelse af den del af bygningen der pt anvendes af SFO tilgængelig for kørestolsbrugere. Der er handicaptoilet.

Anvendelse

Bjert Hallen anvendes af Sdr. Bjert Skole til afvikling af en del af skolens idrætsundervisning, understøttende undervisning, fagdage hvor klasser udelukkende har idræt på programmet, til SFO samt ved større arrangementer. Skolen råder over hallen fra 8 – 13.30 på hverdage, med undtagelse af to timer tirsdag morgen og to timer fredag sidst på formiddagen. I det omfang hallen ikke er lejet ud til andre aktiviteter i tidsrummet 13.30 – 16.00 kan hallen bruges af skolens SFO.

I de øvrige tidsrum benyttes hallen af Bjert Idrætsforening. Aktiviteterne er primært håndbold, fodbold, floorball og badminton. Herudover bruges hallen også til jump fitness, bordtennis og pickleball. I kælderens benytter Bjert-Stenderup Skytteforening skydebanerne og tilhørende klublokale.

Anvendelsesoversigt Bjert Hallen

| | mandag | tirsdag | onsdag | torsdag | fredag | lørdag | søndag |
|-------|--------|---------|--------|---------|--------|--------|--------|
| 9.00 | | | | | | | |
| 10.00 | | | | | | | |
| 11.00 | | | | | | | |
| 12.00 | | | | | | | |
| 13.00 | | | | | | | |
| 14.00 | | | | | | | |
| 15.00 | | | | | | | |
| 16.00 | | | | | | | |
| 17.00 | | | | | | | |
| 18.00 | | | | | | | |
| 19.00 | | | | | | | |
| 20.00 | | | | | | | |
| 21.00 | | | | | | | |
| 22.00 | | | | | | | |
| 23.00 | | | | | | | |

Sdr. Bjert Idrætsforening:

| | | |
|--|--|---|
| ■ Fodbold | ■ Jump fitness | ■ Badminton |
| ■ Håndbold | ■ Floorball/pickleball | ■ Bowls seniorer |
| ■ Fritidsklub | ■ SFO hvis ledigt | ■ Sdr. Bert Centalskole |

Belægning i primetime (mandag til fredag i tidsrummet 16-22 for indendørs aktiviteter): 91,7 %
(Trænings- og turneringskampe er ikke indeholdt i ovenstående)

Bjert Hallen



Driftsherre:

Selvejende

Faciliteter:

| | |
|--|----|
| Håndboldbane | 1 |
| Håndboldbane mini/på tværs | 2 |
| Badmintonbaner | 5 |
| Basketball, kampbane | 1 |
| Basketball mini/på tværs | 2 |
| Volleyball mini/på tværs | 2 |
| Skydebane 15 meter | 1 |
| Skoleribber | Ja |
| Bomme, ringe og tove | Ja |
| Mulighed for opdeling: (Mobilt net 1/3 - 2/3) | Ja |

Omklædning:

| | |
|-----------------|---|
| Omklædningsrum | 4 |
| Læreromklædning | 1 |

Øvrige faciliteter:

| | |
|--|---|
| Cafeteria | 1 |
| Køkken | 1 |
| Klub- og mødelokale | 1 |
| Motionsrum | 1 |
| SFO har lokaler i hallen til 1. august 24. | |

Tilgængelig for kørestolsbrugere: Ja

Parkering:

Asfalteret anlæg vest for hallen

Brugere - antal medlemmer:

- Sdr. Bjert Skole 411
- Bjert Idrætsforening 681
- Fodbold, badminton, håndbold, floorball, pickleball og Bowls
- Sdr. Bjert-Sdr. Stenderup Skyttef. 151 (kælderen)
- Udlejning

12. Sdr. Bjert

Som det fremgår af anvendelsesoversigten, udnyttes hallen næsten maksimalt med en belægning på 91,7 procent i primetime og ydertimerne er fuldt besat i hverdagene. I weekenderne er hallen ofte udlejet til børnefødselsdage, konfirmationer, runde fødselsdage eller firmaarrangementer.

Udbygningsmulighed

Der vil evt. være mulighed for udvidelse i forlængelse af hallen, ud mod det nuværende parkeringsareal.

Oplyste brugerønsker

Bjert Hallen har et ønske om at få udskiftet de nuværende asbesttagplader. Det oplyses, flere tagpladerne flere steder er tyndslide, og at der er med huller i tagpladerne.

Sdr. Bjert-Sdr. Stenderup Skytteforening ønsker deres lokaler renoveret og moderniseret så de fremover kan skabe de bedst mulige rammer for indendørs skydning, stævner og sociale relationer.

SDR. BJERT SKOLES GYMNASTIKSAL

Skolens gymnastiksal er en traditionel gymnastiksal og måler ca. 9 x 17,5 meter. Salen har tilknyttet et omklædningsrum.

Anvendelse

Skolen anvender gymnastiksalen dagligt 8-16 til idrætsundervisning, understøttende undervisning, bevægelse i den faglige undervisning, SFO-aktiviteter og mange løbende arrangementer. Derudover benyttes salen af Sdr. Bjert gymnastikforening til volleyball to timer hver torsdag i tidsrummet 19-21. Salen er stort set ledig til fritidsbrug i primetime og der er ingen aktiviteter i weekenden.

Oplyste brugerønsker

Der oplyses ingen ønsker til gymnastiksalen.

Gymnastiksal Sdr. Bjert Skole



Driftsherre: Kommunal - B & U

Omklædningsrum: 1

Tilgængelig for kørestolsbruger: Nej

Brugere - antal medlemmer:

- Sdr. Bjert Skole 411
- Sdr. Bjert Gymnastikforening 13

Anvendelsesoversigt Sdr. Bjert Centralskole, Gymnastiksal

| | mandag | tirsdag | onsdag | torsdag | fredag | lørdag | søndag |
|-------|--------|---------|--------|---------|--------|--------|--------|
| 9.00 | | | | | | | |
| 10.00 | | | | | | | |
| 11.00 | | | | | | | |
| 12.00 | | | | | | | |
| 13.00 | | | | | | | |
| 14.00 | | | | | | | |
| 15.00 | | | | | | | |
| 16.00 | | | | | | | |
| 17.00 | | | | | | | |
| 18.00 | | | | | | | |
| 19.00 | | | | | | | |
| 20.00 | | | | | | | |
| 21.00 | | | | | | | |
| 22.00 | | | | | | | |
| 23.00 | | | | | | | |

Sdr. Bjert Gymnastikforening

Sdr. Bjert Centralskole

Belægning i primetime (mandag til fredag i tidsrummet 16-22 for indendørs aktiviteter): 6,7%

12. Sdr. Bjert

MEJERIET

Mejeriet er byens gamle mejeri og drives som en selvejende institution sammen med hallen.

Anvendelse

Mejeriet anvendes bl.a. til en foreningsdrevet fritidsklub, hvor børn og unge i aldersgruppen 4. - 6. klassetrin under voksenopsyn kan deltage i diverse aktiviteter i eftermiddagstimerne. Fritidsklubben har fast åbent fra mandag til fredag. Udover lokalerne i Mejeriet benytter fritidsklubben Bjert Hallen enkelte timer i løbet af ugen. Se evt. anvendelsesoversigten.

Mejeriet rummer desuden forskellige aktiviteter for ældre, en samlingsal med tilhørende birum samt et musikoverum, beliggende i underetagen.

Oplyste brugerønsker

Der oplyses ikke ønsker til Mejeriet.

SAMMENFATNING

Området rummer med faciliteterne i Sdr. Bjert gode og varierede muligheder for både indendørs og udendørs fritids- og idrætsaktiviteter. Den nære sammenhæng med skolen betyder, at anlæggene udnyttes godt i formiddagstimerne, og den lokale idrætsforenings høje aktivitetsniveau betyder at både hal og sportsplads udnyttes næsten maksimalt i eftermiddags- og aftentimerne.

Udendørsaktiviteterne er primært fodbold og tennis, men der er faciliteter rettet mod en vifte af andre aktiviteter. Skoleidrætsanlægget, der giver god mulighed for afvikling af skolens udendørs idrætsundervisning behandles i en selvstændig redegørelse. Bjert Hallen er et traditionelt halanlæg med flere mindre aktivitetsrum ud over selve hallen. Halrummet er velindrettet for de klassiske hal-sportsgrene og skolens idrætsundervisning. Indendørsaktiviteterne omfatter udover skolens idrætsundervisning primært de traditionelle bold- og ketchersportsgrene, men der afvikles også jump fitness, floorball og pickleball.

Hvis det nuværende aktivitetsmønster fortsætter uændret, må der i henhold til befolkningsprognosen for Sdr. Bjert Skoles skoledistrikt, forventes en uændret efterspørgsel efter idræts- og fritidsaktiviteter i området.

KLOGE KVADRATMETRE

Til de af foreningerne fremsatte ønsker bemærkes følgende. Ønsket om etablering af to padeltennisbaner, evt. ved nedlæggelse af de to nuværende tennisbaner indikerer, at efterspørgslen efter tennisfaciliteter har et omfang, der rejser tvivl om, det er berettiget at fastholde anlægget og fortsætte med at vedligeholde banerne. Behovet for padeltennis faciliteter synes at være toppet og der vurderes at være tilstrækkelig kapacitet i de nuværende padeltennis anlæg i kommunen. Disse ønsker indgår derfor ikke i den fysiske udviklingsplan.

Mejeriet



Samlingssal i Mejeriet



Driftsherre: Selvejende

Faciliteter:

| | |
|----------------------|---|
| Samlingssal | 1 |
| Køkken | 1 |
| Aktivitetsrum | 2 |
| Fritidsklub | 1 |
| Aktivitetsrum Senior | 1 |

Tilgængelig for kørestolsbrugere: Ja

Parkering: Ved Mejeriet

Brugere - antal medlemmer:

| | |
|-------------------------------|-----|
| • Bjert Idrætsforening | 681 |
| • Foreningsdrevet fritidsklub | 80 |

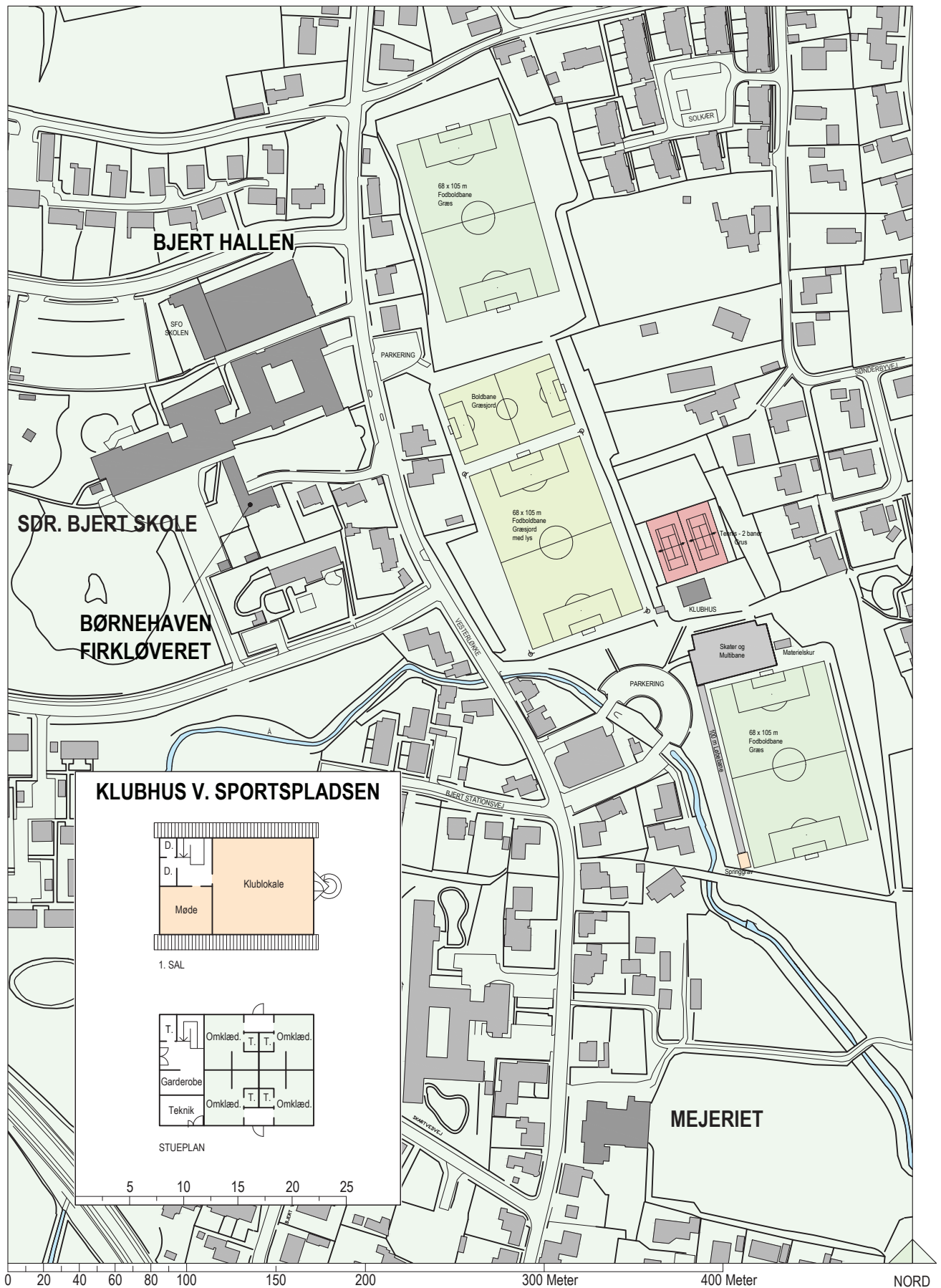
12. Sdr. Bjert

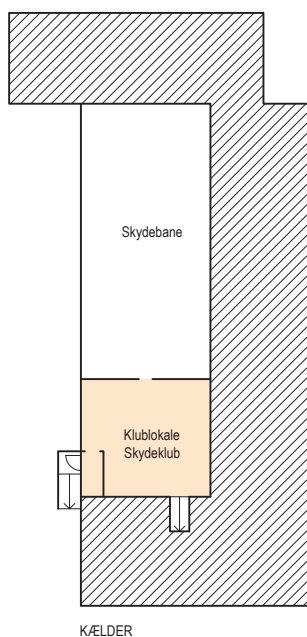
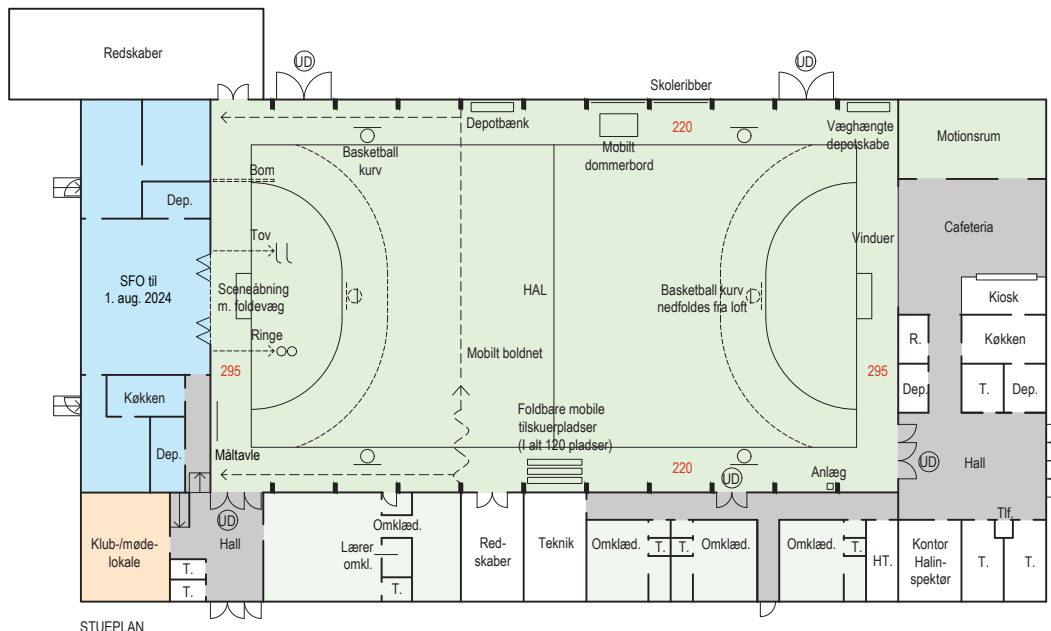
Bjerthallens ønske om udskiftning af tagpladerne er meget relevant, men bør være et forhold som Bjert Hallen selv finansierer.

Sdr. Bjert-Sdr. Stenderup Skytteforenings ønske om, at tilvejebringe faciliteter omkring deres aktivitet, der kan fremme interessen for skydeidrætten og skabe sociale relationer på tværs af køn, alder og handicap er meget sympatisk og rammer en bred målgruppe, men indgår ikke i den fysiske udviklingsplan.

BILAG


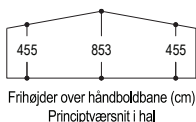
| | |
|--|------------|
| Eksisterende forhold - Sdr. Bjert Sportsplads..... | tegn. 12.1 |
| Eksisterende forhold - Bjert Hallen..... | tegn. 12.2 |
| Eksisterende forhold - Mejeriet..... | tegn. 12.3 |

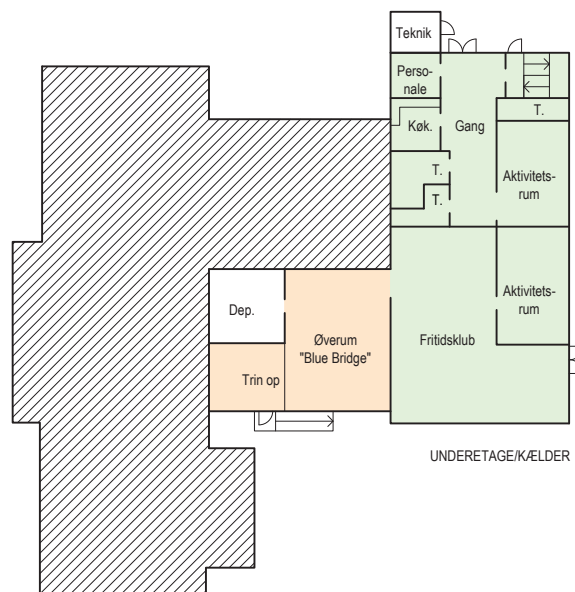
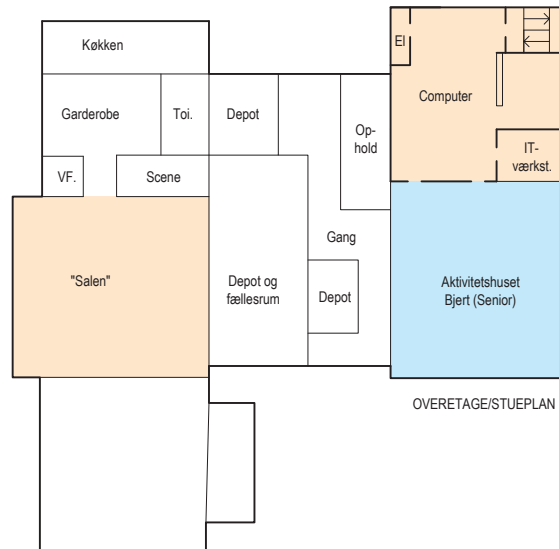




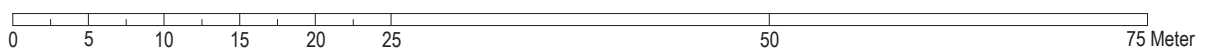
- Idrætsareal
- Klub- og mødefaciliteter
- SFO til 1. august 2024
- Omklædning
- Fælles- og fordelingsareal

160 Fribredde fra håndboldbane til nærmeste væg, søjle eller fast inventar





- Aktivitetsrum
- Aktivitetshus Senior
- Foreningsdrevet fritidsklub





13. SDR. STENDERUP

Skoledistrikt: Sdr. Bjert Skole

Sdr. Stenderup ligger som et selvstændigt bysamfund i det østligste af Kolding Kommune. Området hører under Sdr. Bjert Skole, der har 411 elever. Sdr. Stenderup landområde når som halvø langt mod øst til det sydlige Lillebælt. Lillebælt kysten har her i århundreder været bevokset med skov og er kommunens største sammenhængende skovområde. En stor del af Sdr. Stenderup halvøen er i øvrigt udlagt som nationalt naturområde.

Områdets idræts- og fritidsfaciliteter

Områdets fritids- og idrætsfaciliteter er to fodboldbaner og et krolfområde samt Sdr. Stenderup Aktivitetshus. Aktivitetshuset er en 3/4 hal. Aktivitetshuset råder over en del af den tidligere Sdr. Stenderup Centralskole.

Befolkningsprognose

Området er en del af Sdr. Bjert Skoles distrikt. Udviklingen i befolkningsprognosen er beskrevet under 12. Sdr. Bjert og det fremgår, at der for perioden 2023 – 2036 ikke vurderes ændringer der vil have betydning for omfang og indhold af områdets idræts- og fritidsfaciliteter.

SDR. STENDERUP SPORTSPLADS

Sportspladsen er beliggende 200 meter nord for Sdr. Stenderup Aktivitetshus, adskilt fra denne af et mindre grønt areal. Pladsen afgrænses mod vest og nord af en spredt villabebyggelse og Stenderup Mølle.



Befolkningsprognose:

Se 12. Sdr. Bjert

Kommunalplan rammeområde:

09 Agrtrup / Sdr. Bjert / Sdr. Stenderup

Faciliteter udendørs:

Sdr. Stenderup Sportsplads

Faciliteter indendørs:

Sdr. Stenderup Aktivitetshus (3/4 hal)

Foreninger i området med egne lokaler der får lokaletilskud:

(Beskrives ikke) antal medlemmer

• Ingen

13. Sdr. Stenderup

Mod øst grænser pladsen op til Mørkholtvej og det åbne landskab på den anden side af vejen. Der er et grønt parkeringsareal i pladsens sydlige ende.

Selve sportspladsen består af en græsbane og en græs/jordbane med lysanlæg.

Anvendelse

Sdr. Stenderup Idrætsforening har ikke nogen fodboldhold. Boldbanerne anvendes af hold fra Sdr. Bjert Idrætsforening samt andre foreninger, der bl.a. kommer grundet mulighed for vintertræning på sportspladsens græs/jordbane. Ved aktiviteter på sportspladsen benyttes primært to omklædningsrum i den tidligere skolebygning. Et mindre grønt område anvendes til Krolf.

Udbygningsmulighed

De åbne arealer øst for pladsen vil eventuelt kunne inddrages ved en udvidelse.

Oplyste brugerønsker

Der er ikke oplyst ønsker til Sdr. Stenderup Sportsplads.

SDR. STENDERUP AKTIVITETSHUS

Aktivitetshusets $\frac{3}{4}$ hal er den eneste hal i området og ligger i sammenhæng med den tidligere Sdr. Stenderup Centralskole. Huset er opført 1998 til brug for den lokale idrætsforening og daværende skole. Aktivitetshuset er en selvejende institution.

Aktivitetshuset består af en $\frac{3}{4}$ hal og har to mindre sidebygninger, der indeholder møde- og klubfaciliteter, køkken/kiosk, toiletfaciliteter og to omklædningsrum. Sidebygningerne er forbundet til hallen med et glasoverdækket 'torv', der også knytter an til den tidligere skolebygning. Selve hallen måler 26,9 x 22 meter og er opbygget af betonelementer og har fladt tag. I den ene side og gavl er der en balkon med adgang fra det glæsoverdækkede 'torv'. Under balkonen er der depot nicher.



Sdr. Stenderup Sportsplads

Driftsherre: Kommunal - F & I

Fodboldbaner 68 x 105 meter:

| | |
|----------------------------|---|
| Græsbaner | 1 |
| Græs/jordbane med lysanlæg | 1 |

Andre baneanlæg:

Krolf

Omkledning:

I tidligere skolebygning (kommunal bygning)
Stenderupvej 215

Tilgængelig for kørestolsbruger: Ja
(Der er handicaptoilet i Aktivitetshuset)

Parkering: Græsareal ved pladsen

Brugere - antal medlemmer:

- Ingen faste brugere tilknyttet.
- Eksterne klubber bruger græs/jordbanen til vintertræning.

13. Sdr. Stenderup

Fra halrummet er der udsyn til det fri og dagslysindtag gennem store vinduespartier i hallens side og ene gavl.

Hallen er opstregt til bold- og ketchersportsgrene, men er ikke dimensioneret til en fuld håndboldbane på 20 x 40 meter. Herudover er hallen indrettet med ribber, tove o. lign. til gymnastikbrug. Der er mulighed for at opdele hallen med en hejsevæg og der er mobilt scenetæppe i den ene ende.

Aktivitetshuset er tilgængeligt for kørestolsbrugere. Der er adgang til handicaptolet.

Anvendelse

Sdr. Stenderup Aktivitetshuset benyttes af Sdr. Stenderup Idrætsforening, der anvender hallen til gymnastikhold for forskellige aldersgrupper og badminton. Aktivitetshuset udlejes til andre aktiviteter. Det kan f.eks. være til den lokale børnehave, fodboldtræning for eksterne klubber, børnefødselsdage, firmasport, sportsarrangementer for hele familien, ligesom det er muligt at leje en badmintonbane i 1 time om ugen i perioden 1. september til 30. april. Der er baner til leje mandag, tirsdag og onsdag. Udlejning varetages af "A-huset" ved kontakt til halbestyrer.

Som det fremgår af anvendelsesoversigten, har hallen en udnyttelsesgrad, der ligger under gennemsnittet for kommunens øvrige haller med en belægning på 56,7 procent i primetime. Hallens hejsevæg benyttes, så der kan være forskellige aktiviteter i samme tidsrum.

Udover omklædning til boldbanerne har Aktivitetshuset adgang til en tidligere gymnastiksal samt et tidligere musiklokale ved den tidligere Sdr. Stenderup Centralskole. Gymnastiksalen anvendes til depot for aktivitetshuset, musiklokale til aktivitetsrum for billard og bob hver tirsdag kl. 14.00 – 15.30 i perioden 1. september til primo april. Der er selvstændig indgang til omklædning og aktivitetsrum.

Anvendelsesoversigt Sdr. Stenderup Aktivitetshus

| | mandag | tirsdag | onsdag | torsdag | fredag | lørdag | søndag |
|-------|--------|---------|--------|---------|--------|--------|--------|
| 9.00 | | | | | | | |
| 10.00 | | | | | | | |
| 11.00 | | | | | | | |
| 12.00 | | | | | | | |
| 13.00 | | | | | | | |
| 14.00 | | | | | | | |
| 15.00 | | | | | | | |
| 16.00 | | | | | | | |
| 17.00 | | | | | | | |
| 18.00 | | | | | | | |
| 19.00 | | | | | | | |
| 20.00 | | | | | | | |
| 21.00 | | | | | | | |
| 22.00 | | | | | | | |
| 23.00 | | | | | | | |

Sdr. Stenderup Idrætsforening:

| | | |
|--|--|---|
| Krolf | Gymnastik | Badminton |
| Dalby Fodbold | SIF Fodbold | Børnehaven |

Belægning i primetime (mandag til fredag i tidsrummet 16-22 for indendørs aktiviteter): 56,7 %

Sdr. Stenderup Aktivitetshus (3/4 hal)



Driftsherre: Selvejende

Faciliteter:

| | |
|----------------------------|---|
| Håndboldbane 3/4 | 1 |
| Håndboldbane mini/på tværs | 2 |
| Badmintonbaner | 4 |
| Basketball mini/på tværs | 2 |
| Volleyball mini/på tværs | 2 |

| | |
|----------------------|----|
| Skoleribber | Ja |
| Bomme, ringe og tove | Ja |

Mulighed for opdeling: Ja
(Hejsevæg 1/3 - 2/3 + mobilt scenetæppe)

Omklædning:

| | |
|----------------|---|
| Omklædningsrum | 2 |
|----------------|---|

Tilgængelig for kørestolsbrugere: Ja

Parkering: Ved aktivitetshuset

Øvrige faciliteter:

| | |
|----------------------|----|
| Torv med kiosk | 1 |
| Køkken | 1 |
| Klub- og mødelokaler | 3* |

*Heraf et i kommunal bygning

Brugere - antal medlemmer:

- Sdr. Stenderup Idrætsforening 290
- Kommunal børnehave
- Dalby GF, fodbold
- SIF, fodbold
- Udlejning

13. Sdr. Stenderup

Udbygningsmulighed

Der vil eventuelt være mulighed for at inddrage et åbent areal vest for hallen ved en udvidelse til en fuld hal.

Oplyste brugerønsker

Der er ikke oplyst ønsker til aktivitetshuset.

SAMMENFATNING

Sdr. Stenderup rummer faciliteter, der giver mulighed for at udøve en række forskellige indendørs og udendørs idræts- og fritidsaktiviteter. Hallen er en $\frac{3}{4}$ hal og belægningsprocenten er blandt kommunens laveste, hvilket må ses i lyset af, at hallen ikke er egnet til afvikling af fodbold og håndboldkampe. Udendørsaktiviteterne er fodbold og krolf. Aktivitetshuset vurderes dækkende for områdets indendørs fritids- og idrætsaktiviteter. Der er gode rammer for gymnastik og badminton. Ved boldspilsaktiviteter, der kræver en hal af fuld størrelse henvises til kommunens øvrige haller.

I henhold til befolkningsprognosen, forventes der ingen større ændringer i det samlede befolkningstal for området.

KLOGE KVADRAMETRE

Den nuværende udnyttelse af faciliteterne giver mulighed for at åbne op for nye brugergrupper og aktiviteter. Omfanget af boldbaneareal vurderes at overstige behovet. Det indgår derfor, at græsbanen uden lysanlæg udfases og vedligeholdelsen heraf reduceres.

Hvis der på et tidspunkt opstår mulighed for at frasælge den tidligere skolebygning, forventes det, at den tidligere gymnastiksal og de tilhørende omklædningsrum og aktivitetsrum følger med. Det vurderes at Aktivitetshuset kan klare sig uden disse lokaler.

Sdr. Stenderup Aktivitetshus

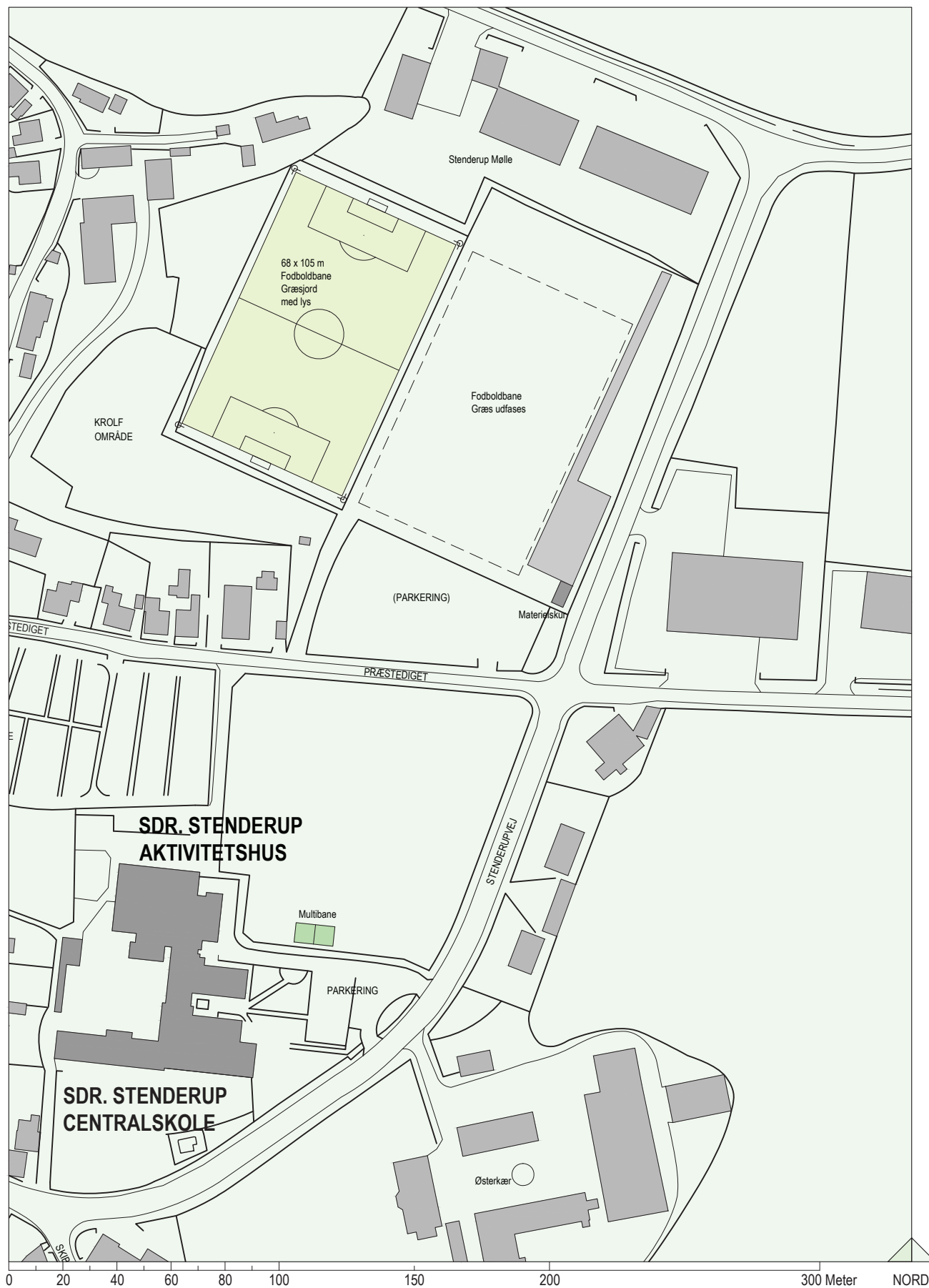


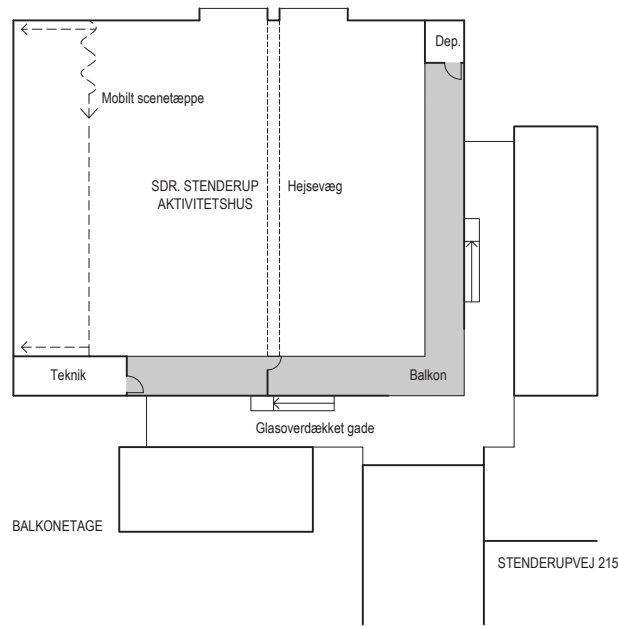
BILAG

Eksisterende forhold - Sdr. Stenderup Sportsplads med Slunden, tegn. 13.1


Eksisterende forhold - Sdr. Stenderup Aktivitetshus, tegn. 13.3

3.13.4





- Ildrætsareal
- Klub- og mødefaciliteter
- Omklædning
- Fælles- og fordelingsareal





14. SEEST

Skoledistrikt: Bakkeskolen

Seest er en af Koldings vestlige bydele og landområder. Bydelens ældste bebyggelse er knyttet til Seestvej - Seest Bakke. Nyere parcelhusområder findes nord herfor, på skrånende arealer mod jernbanen og Kolding Ådal. Landområdets vestlige del er adskilt fra den bynære østlige del af Seest Mølleå og motorvejen. Ådalene knytter sig med stisystem til boligområderne og byder på mulighed for naturoplevelse, vandring, idræt, mountainbike- og skisport. Området er tilknyttet Bakkeskolen, der har 488 elever. Det bemærkes, at specialskolen Karen Blixen Skolen med 81 elever har lokaler ved Bakkeskolen.

Områdets idræts- og fritidsfaciliteter

Området rummer to større idrætsanlæg. I tilknytning til Bakkeskolen ligger en stor sportsplads samt Bakkeskolens Hal. I den sydlige del af området ligger Seest Idrætspark med eget klub- og omklædningshus samt Trailcenter.

Befolkningsprognose

Der forventes et fald i det samlede befolkningstal på 3,4 procent for perioden 2024 – 2036. Set på de forskellige aldersgrupper er det særligt antallet af børn og voksne der falder, hvorimod antallet af 60+ er stigende. Ændringerne vurderes i henhold til nærheden af Kolding by at have mindre betydning for omfang og indhold af områdets idræts- og fritidsfaciliteter.



Befolkningsprognose:

| | |
|----------------------|---------------|
| Befolkningstal 2024: | 6.564 |
| Befolkningstal 2036: | 6.304 ↓ 3,9 % |

| Aldersfordeling: | 2024 | → | 2036 |
|------------------|-------|---|-------|
| 0 - 16 år | 1.450 | → | 1.180 |
| 17 - 24 år | 551 | → | 508 |
| 25 - 59 år | 2.866 | → | 2.742 |
| 60 - | 1.697 | → | 1.875 |

Kommunalplan rammeområde:

08 Seest

Faciliteter udendørs:

Seest Idrætspark
Idrætsanlæg ved Bakkeskolen

Indbyggere pr. fodboldbane: 1.087

Faciliteter indendørs:

Bakkeskolens Hal
Bakkeskolens gymnastiksal
Fritidsklub Seest Boldklub (Skolen)
Bøgestedgård
Steensgaard

Indbyggere pr. hal: 6.524

Foreninger i området med egne lokaler der får lokaletilskud:

| (Beskrives ikke) | antal medlemmer |
|------------------------------------|-----------------|
| • Apostolsk Kirkes B & U | 221 |
| • Kolding Jagt og Strandjagtforen. | 431 |
| • MC Klatten | 66 |
| • KFUM Spejderne, Seest | 38 |

14. Seest

SEEST IDRÆTSPARK

Seest Idrætspark er beliggende i den sydlige del af Seest i en tidligere grusgrav. Anlægget er på to sider omkranset af villabebyggelse, mens det mod vest ligger ud til et større upejlet åbent areal. Mod syd afsluttes anlægget af et smalt beplantet bælte og Seest Mølleå.

Idrætsparken har et stort klubhus med klublokaler og cafeteria, køkken- og toiletfaciliteter samt seks omklædningsrum. Der foregår anlæg af et nyt parkeringsareal i tilknytning til klubhuset. Der er i 2020 opført et Trailcenter, indeholdende mindre omklædningsrum, handicaptoilet, klublokale med køkken, fem mindre depoter samt et overdækket område med formidlingstrappe. Trailcentret danner udgangspunkt for markerede gå-, cykelstier samt mountainbikespor i den smukke ådal Hylkedalen.

Selve idrætsparken består af et komplet ca. 2 år gammelt atletikstadion med kunststofbelagte baner til løb, længde-, højde- og stangspring samt kuglestød, diskos- og spydkast. Løbebanen omkranser en græs fodboldbane. Atletikanlægget er med lyd- og lysanlæg. Øst for atletikanlægget ligger et større græsareal med opmærkning af boldbaner i varierende størrelse. Mod nord ligger en grusbane med lysanlæg. Idrætsparken rummer derudover to tennisbaner (grus), bandebane og crosfitt område samt krolfbaner i parkens periferi.

Anvendelse

Seest Idrætspark benyttes af Seest Boldklub og Kolding KFUM Atletik og Motion. Fodboldafdelingen bruger boldbanerne til daglig træning og kampafvikling. Krolfafdelingen benytter krolfbanerne, fortrinsvis om aftenen og enkelte formiddage. Tennisbanerne kan benyttes fra 8 – 21/21.30 ved individuel booking. Herudover arrangerer klubbens afdeling for senioridræt gymnastik i cafeteriet i klubhuset. Til omklædning benyttes omklædningsfaciliteter i klubhuset.

Kolding KFUM Atletik og Motion anvender atletikanlægget, trailcentret og stierne i Hylkedalen hele året. Aktiviteterne dækker alle aldersgrupper og er for både elite- og motionsudøvere. Der arrangeres skole OL, atletikstævner i regi af region Syd og man forventer på sigt at kunne påtage sig stævner i regi af DAF.



Klubhus Seest Idrætspark



Driftsherre: Kommunal - F & I

Fodboldbaner 68 x 105 meter:

| | |
|-----------------------|-----|
| Græsbaner | 2-3 |
| Grusbane med lysanlæg | 1 |

Andre baneanlæg:

| | |
|---------------------|---|
| Minibaner, græs | 8 |
| Håndboldbaner, græs | 2 |
| Bandebane, græs | 1 |
| Tennisbaner, grus | 2 |
| Krolfbaner | 2 |

Parkering: Centralt i anlægget

Omklædning:

| | |
|-------------------------------------|---|
| Klubhuset | 6 |
| Trailcenter (Et er handicapvenligt) | 3 |

Øvrige faciliteter:

| | |
|-------------------------------|---|
| Køkken | 2 |
| Klub/mødelokaler og cafeteria | 3 |

(Cafeteria kan opdeles med foldevæg)

Tilgængelig for kørestolsbrugere:

| | |
|-------------|--------|
| Klubhus | Delvis |
| Trailcenter | Ja |

Brugere - antal medlemmer:

| | |
|----------------------------------|-----|
| • Seest Boldklub | 923 |
| • Kolding KFUM Atletik og Motion | 107 |
| • Kolding Petanque Klub | 30 |
| • Bueskydningsklubben Palnatoke | 23 |
| • Kolding Firmaidræt - petanque | 487 |
| • Senior Idræt Seest, krolf | |
| • Trailcenter, åbent for alle | |

14. Seest

Brugerne deler omklædningsfaciliteter, beliggende med adgang udefra i klubhusets underetage, ligesom man deler kantine- og mødefaciliteter. Der er mange forskellige brugere og et stort aktivitetsniveau i de tilknyttede foreninger. Seest Boldklub har tidligere været alene om faciliteterne, og anvendelsen udfordres nu af, at der skal gives plads til nytilkomne. Både i forhold til anvendelse, men også i forhold til indretning og udtryk. Arealet øst for Trailcentret samt det ulejede areal mod vest bruges hvert år til afholdelse af Grøn Koncert. Seest idrætspark er tilgængelig for kørestolsbrugere. Der er handicaptoilet ved klubhuset og ved det nyopførte trailcenter.

Udbygningsmulighed

Der vurderes mulighed for at udvide anlægget på det åbne ulejede areal vest for sportspladsen. Arealet er drænet.

Oplyste brugerønsker

Seest boldklub har i 2023 ansøgt kommunen om midler til at etablere et nyt cafeteria. Det er idéen, at der skal bygges cirka 200 m² på den eksisterende bygning, således den kan blive et samlingssted for alle i foreningerne i Seest Idrætspark.

IDRÆTSANLÆG VED BAKKESKOLEN

Idrætsanlægget ved Bakkeskolen er omgivet af villabebyggelse og afsluttes mod nord af jernbanen og Kolding Å. Anlægget har banefaciliteter både nord og syd for skolen. Syd for skolen ligger en enkelt fodboldbane. Mod nord, tættest på skolen ligger to håndbold græsbaner. Længst mod nord en fodboldbane, der omgives af et større skoleidrætsanlæg. Her er materielskur til skolens udstyr. Atletikfaciliteterne er gode, men der er registreret begyndende revnedannelse og nedbrydning af belægning og overflader.

Anvendelse

Idrætsanlægget ved Bakkeskolen benyttes af skolen samt Kolding United, der har en pavillon i tilknytning til boldbanen. Til omklædning kan benyttes omklædningsfaciliteter på Bakkeskolen og i Bakkeskolens Hal. Det vurderes at anlæggets fodboldbaner har en lav udnyttelsesgrad i eftermiddagstimerne.



Trailcenter



Idrætsanlæg ved Bakkeskolen

Driftsherre: Kommunal - F & I

Fodboldbaner 68 x 105 meter:

Græsbaner 2

Andre baneanlæg:

Håndboldbaner, græs 2

Basket/Volleyball, asfalt 1

Skoleidrætsanlæg:

400 meter rundbane, 4 baner, asfalt 1

100 meter løbebane, asfalt 1

Længdespring, springgrav 2

Højdespring 1

Kuglestød 1

Omklædning: Bakkeskolen/Hallen

Tilgængelig for kørestolsbruger: Delvis

Parkering: Bakkeskolen

Brugere - antal medlemmer:

• Bakkeskolen 488

• Karen Blixen Skolen 81

• Kolding United

14. Seest

Udbygningsmulighed

Der vurderes ikke mulighed for udvidelse.

Oplyste brugerønsker

Der er ikke oplyst brugerønsker til idrætsanlægget ved Bakkeskolen.

BAKKESKOLENS HAL

Bakkeskolens Hal ligger i sammenhæng med Bakkeskolen. Hallen er opført sideløbende med skolen i perioden 1974 – 79. Hallen er kommunal. Bakkeskolens Hal er et ganske traditionelt halanlæg. Langs hallens ene side ligger en lav sidebygning med indgang, klublokale, omklædnings- og depotfaciliteter, mens hallen mod den anden side er bygget sammen med skolens gymnastiksal og dennes omklædningsfaciliteter.

Gymnastiksalens omklædningsrum markerer sig i denne side af halrummet som et fremskudt volumen med forbindelse mellem skole og hal. Hallen er som resten af skolen opbygget af betonelementer og taget bæres af vandrette limtræsspær. Der er ingen dagslysindtag eller udsyn til det fri.

Hallen er udover opstregning til bold- og ketchersportsgrene indrettet med skoleribber, ringe o. lign. til gymnastikbrug. Der er mulighed for at opdele hallen 1/3 – 2/3 med mobilt boldnet.

Hal og gymnastiksal er, grundet niveauforskelle i terræn, vanskeligt tilgængelig for kørestolsbrugere. Der er ikke handicaptoilet i dette bygningsområde, men det vurderes muligt at etablere det i et læreromklædningsrum, der ikke benyttes.

Anvendelse






Bakkeskolens Hal benyttes af Bakkeskolen, der råder over hallen i tidsrummet 8 - 16 mandag til fredag. I det øvrige tidsrum bruges hallen primært af Kolding Volleyball Klub. Hallens omklædningsfaciliteter benyttes i forbindelse med udendørs aktiviteter på Bakkeskolens udendørs idrætsanlæg.

Som det fremgår af anvendelsesoversigten, har hallen en belægning på 85 procent i primetime. Den ledige kapacitet ligger primært om fredagen.

Anvendelsesoversigt Bakkeskolens Hal

| | mandag | tirsdag | onsdag | torsdag | fredag | lørdag | søndag |
|-------|--------|---------|--------|---------|--------|--------|--------|
| 9.00 | | | | | | | |
| 10.00 | | | | | | | |
| 11.00 | | | | | | | |
| 12.00 | | | | | | | |
| 13.00 | | | | | | | |
| 14.00 | | | | | | | |
| 15.00 | | | | | | | |
| 16.00 | | | | | | | |
| 17.00 | | | | | | | |
| 18.00 | | | | | | | |
| 19.00 | | | | | | | |
| 20.00 | | | | | | | |
| 21.00 | | | | | | | |
| 22.00 | | | | | | | |
| 23.00 | | | | | | | |

Bakkeskolen og Karen Blixen Skolen

| | | |
|---|---|--|
|  Skolerne |  Seest Boldklub, fodbold |  Den Somaliske Forening |
|  Kolding Volleyball Klub |  Kolding Boldklub, fodbold | |

Belægning i primetime(mandag til fredag i tidsrummet 16-22 for indendørs aktiviteter): 85 procent

Bakkeskolens Hal



Driftsherre: Kommunal B & U

Faciliteter:

| | |
|--------------------------|---|
| Håndboldbane | 1 |
| Håndbold mini/på tværs | 3 |
| Badmintonbaner | 6 |
| Volleyball | 1 |
| Volleyball mini/på tværs | 3 |

Mulighed for opdeling:
(To net 1/3 - 1/3 - 1/3) Ja

| | |
|----------------------|----|
| Skoleribber | Ja |
| Bomme, ringe og tove | Ja |

Omklædning:

| | |
|-----------------|---|
| Omklædningsrum | 2 |
| Læreromklædning | 1 |

Øvrige faciliteter:

| | |
|----------------------|---|
| Kiosk | 1 |
| Klub- og mødelokaler | 1 |

Tilgængelig for kørestolsbruger: Delvist

Parkering: Stort anlæg syd for skolen og mindre anlæg ved selve hallen.

Brugere - antal medlemmer:

| | |
|---------------------------|-----|
| • Bakkeskolen | 488 |
| • Karen Blixen Skolen | 81 |
| • Kolding Volleyball Klub | 231 |
| • Seest Boldklub | 923 |
| • Kolding Boldklub | 636 |
| • Den Somaliske Forening | 234 |

14. Seest

Udbygningsmulighed

Der vurderes ringe mulighed for en udvidelse i sammenhæng med den nuværende hal.

Oplyste brugerønsker

Der er ikke oplyst brugerønsker til Bakkeskolens Hal.

BAKKESKOLENS GYMNASTIKSAL OG MULTISAL

Bakkeskolens gymnastiksal er en traditionel indrettet gymnastiksal og ligger i forbindelse med Bakkeskolens Hal. Over gymnastiksalens omklædning er en mindre multisal. Den anvendes nu af Karen Blixen Skolens elever til musik og motorik.

Anvendelse

Salen benyttes udover Bakkeskolens elever af Kolding Volleyball Klub, der lægger beslag på ca. 11 procent i tidsrummet 16 – 22 mandag til fredag.

Oplyste brugerønsker

Der oplyses ingen ønsker til gymnastiksalen.

FRITIDSKLUB VED BAKKESKOLEN

Seest Boldklub driver en fritidsklub indrettet i en tidligere pedelbolig ved Bakkeskolen.

Anvendelse

Fritidsklubben kan anvendes af børn og unge i aldersgruppen 4. - 6. klassetrin, der under voksenopsyn kan deltage i diverse aktiviteter i eftermiddagstimerne. Fritidsklubben har fast åbent fra mandag til fredag.

Oplyste brugerønsker

Der oplyses ingen ønsker til fritidsklubben.

Skolens gymnastiksal



Driftsherre: Kommunal - B & U

Omklædning:

| | |
|-----------------|---|
| Omklædningsrum | 3 |
| Læreromklædning | 3 |

Brugere - antal medlemmer:

| | |
|---------------------------|-----|
| • Bakkeskolen | 488 |
| • Karen Blixen Skolen | 81 |
| • Kolding Volleyball Klub | 231 |

Fritidsklub ved Bakkeskolen

Driftsherre: Seest Boldklub



Anvendelsesoversigt Bakkeskolen, Gymnastiksal

| | mandag | tirsdag | onsdag | torsdag | fredag | lørdag | søndag |
|-------|--------|---------|--------|---------|--------|--------|--------|
| 9.00 | | | | | | | |
| 10.00 | | | | | | | |
| 11.00 | | | | | | | |
| 12.00 | | | | | | | |
| 13.00 | | | | | | | |
| 14.00 | | | | | | | |
| 15.00 | | | | | | | |
| 16.00 | | | | | | | |
| 17.00 | | | | | | | |
| 18.00 | | | | | | | |
| 19.00 | | | | | | | |
| 20.00 | | | | | | | |
| 21.00 | | | | | | | |
| 22.00 | | | | | | | |
| 23.00 | | | | | | | |

 Kolding Volleyball Klub

 Bakkeskolen

Belægning i primetime (mandag til fredag i tidsrummet 16-22 for indendørs aktiviteter): 11,7%

14. Seest

BØGESTEDGÅRD

Bøgestedgård er et ældre kommunalt ejet husmandssted, hvor stuehuset danner rammen om aktiviteter for hundeklubben DCH Kolding (Danmarks Civile Hundeførerforening). I tilknytning hertil ligger en fritliggende ældre bygning, der sammen med et lokale ved Sydhavnen er hjemsted for Kolding Jagt- & Strandjagtforening.

Anvendelse

DCH Kolding har som formål at træne hunde og deres ejere i syv forskellige grene. Udover at anvende det omkringliggende naturområde har DCH Kolding i 2022, på kommunal jord med lejeaftale i 28 år, opført egen hundetræningshal, der benyttes til hvalpe-, nosework-, Rally-, Agility- og lydighedstræning, og ikke mindst til at søge ly for regnvejr. Man benytter desuden lokaler ved lokale virksomheder og arealer ved landmænd og i skove. Der er aktiviteter på Eliassensvej i tidsrummet 16-21 alle hverdage og 8-13 lørdag og søndag.

Kolding Jagt- og Strandjagtforening har som formål at afholde kurser og møder under Dansk Jægerforbund samt jagttegnsundervisning. På Eliassensvej er der undervisning af 15 – 20 mand fra januar til april/maj hver tirsdag aften og træning nogle lørdage.

Oplyste brugerønsker

Der er ikke indgivet ønsker eller forslag i forbindelse med budget i 2024, men DCH Kolding bemærker i forbindelse med det gennemførte registreringsbesøg, at ankomstvejen til Bøgestedgård er i ringe forfatning grundet til og frakørsel af tunge maskiner i forbindelse med anlægsarbejder på omkringliggende parceller.



3.14.6

Stuehus ved Bøgestedgård



BØGESTEDGÅRD

Driftsherre: Kolding Kommune F & I

Brugere - antal medlemmer:

- DCH Kolding 246
- Kolding Jagt- og Strandjagtforen. 431

Træningshal ved Bøgestedgård



Kolding Jagt & Strandjagtforening



14. Seest

STEENSGAARD

Steensgaard er et ældre kommunalt ejet husmandssted, hvor stuehuset danner rammen om aktiviteter for Kolding og omegns Biavlerforening, Schæferhundeklubben og en modelflyveklub.

Området ved Steensgaard anvendes til deponering af overskudsjord fra forskellige byggerier som forberedelse til et fremtidigt motorvejsbyggeri.

Anvendelse

De tre foreninger deler klubfaciliteter i et ældre stuehus, der i stueetagen rummer fællesrum med mindre køkken og to toiletter. I tagetagen er der opholdsrum samt værksted for modelflyveklubben. I en tidligere lade er der depoter til biavlerne, Kolding Kommune og Schæferhundeklubben. Foreningerne udøver deres aktiviteter på de nærmeste udearealer.

Oplyste brugerønsker

Der oplyses ingen ønsker til Steensgaard.

SAMMENFATNING

I Seest ligger faciliteter, der giver mulighed for at udøve en bred vifte af både indendørs og udendørs fritids- og idrætsaktiviteter.

Sermanpå faciliteterne ved Bakkeskolen, betyder den nære sammenhæng med skolen at disse faciliteter udnyttes godt i formiddagstimerne, der ellers kan være svære at afsætte. Til gengæld har særligt det udendørs anlæg en meget lav udnyttelse i eftermiddagstimerne med få faste brugere.

Da Seest ligger tæt på Kolding by har det været muligt at få afsat en del timer til klubber, der nødvendigvis ikke er lokalt forankrede, så hallen kommer op på en fornuftig udnyttelsesgrad.

Det høje aktivitetsniveau i den lokale Seest Boldklub, Kolding KFUM Atletik og Motion og andre foreninger giver en høj udnyttelse af områdets andet store idrætsanlæg - Seest Idrætspark.

Seest Idrætspark er et omfattende og velindrettet udendørs idrætsanlæg med gode klub- og omklædningsfaciliteter. Der er udover atletikstadion og boldbaner faciliteter for flere forskellige udendørs aktiviteter, som f.eks. krolf, tennis, petanque og bueskydning samt gå-, løbe- og MTB-



Stuehuset ved Steensgaard



STEENSGAARD

Driftsherre: Kolding Kommune F & I

Brugere - antal medlemmer:

- Kolding og omegns biavlerforen. 65
- Schæferhundeklubben 54
- Modelflyveklubben 14

14. Seest

ruter i den smukke Hylkedal. Det vurderes, at anlæggets nuværende grusbane er en dækkende vintertræningsmulighed for fodbold, og det anses ikke for nødvendigt at etablere en kunstgræsbane.

De to tidligere husmandssteder Bøgestedgård og Steensgaard og de omkringliggende udearealer danner gode rammer for de tilknyttede foreninger og findes egnede til formålene.

I henhold til befolkningsprognosen for Bakkeskolens skoledistrikt, forventes der et fald i befolkningstallet frem til 2036. Lokale ændringer i befolkningstallet vurderes at have ringe indflydelse på omfang og indretning af bydelens idrætsfaciliteter, da afstanden til det øvrige Kolding er relativt kort.

KLOGE KVADRATMETRE

Skoleidrætsanlæg behandles i en selvstændig redegørelse og skoleidrætsanlægget ved Bakkeskolen indgår derfor ikke i den fysisk udviklingsplan.

Seest Boldklubs ønske om etablering af et nyt cafeteria noteres, men anbefales ikke efterkommet. Med blik for ”kloge kvadratmetre” vurderes, at det nuværende klubhus og Trailcenter allerede indeholder faciliteter, der gennem samarbejde vil kunne deles mellem de tilknyttede foreninger og bør kunne opfylde behovet.

DCH Koldings bemærkninger til ankomstvejens tilstand noteres, idet det forventes, at de entreprenører der ved gennemførelse af anlægsarbejder på nærliggende faciliteter er forpligtet til at bringe vejen tilbage til et acceptabelt niveau. Intern Byg vil følge op på dette forhold.

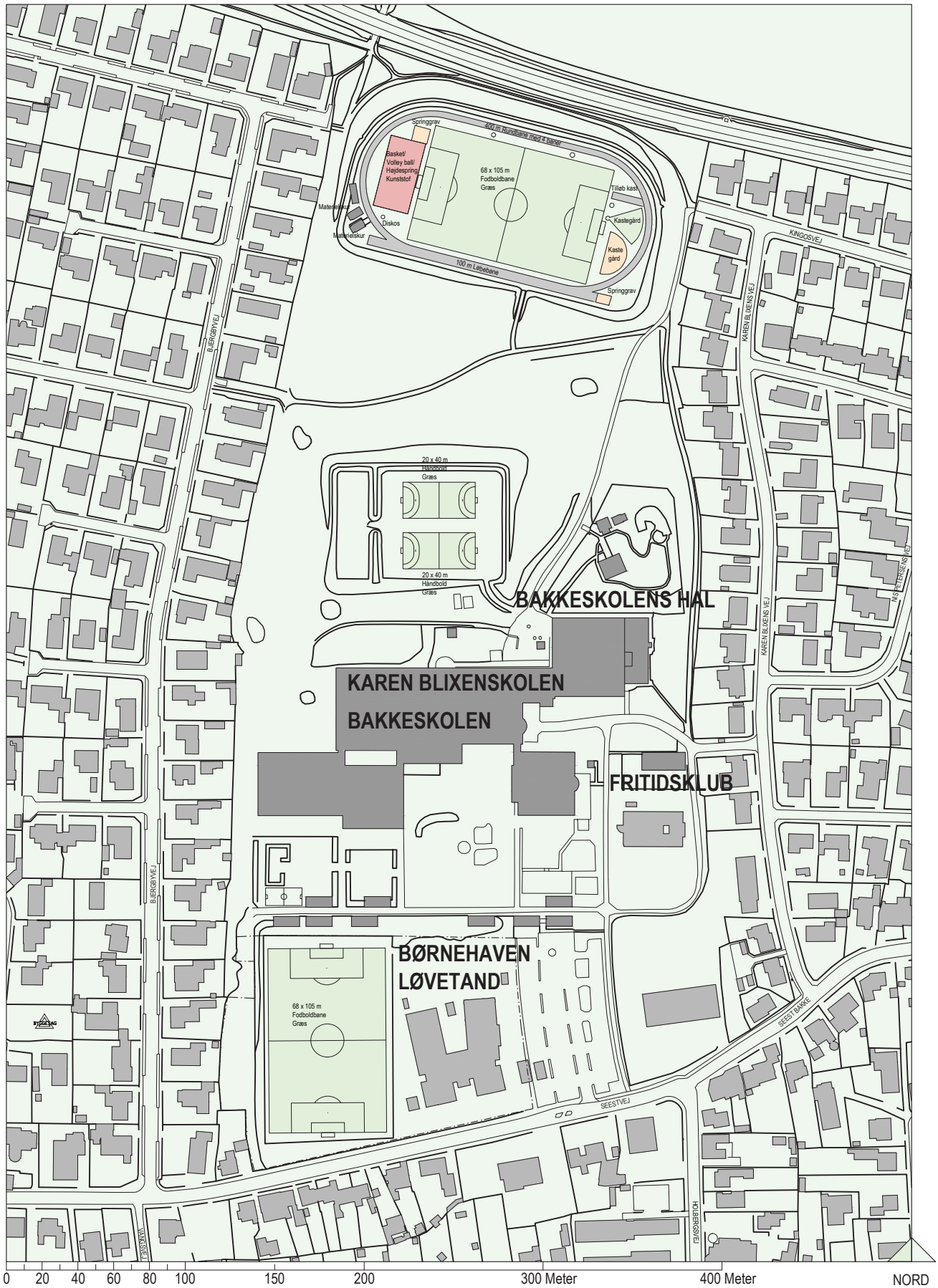
Aktiviteterne på Steensgaard forventes på et tidspunkt at skulle finde anden placering. Muligheden for at genplacere de tre brugere af stedet i anden sammenhæng bør derfor forberedes. Kunne Biavlerne f.eks. integreres ved Bøgestedgård? Kan modelflyveklubbens værkstedsaktivitet finde plads på Ødis Skole, hvor der er udearealer der giver gode muligheder for at teste flyene? Kan Schæferhundeklubben være en del af faciliteterne ved 29. Støjende Idræt, hvor det nuværende klubhus kun anvendes i beskedent omfang?

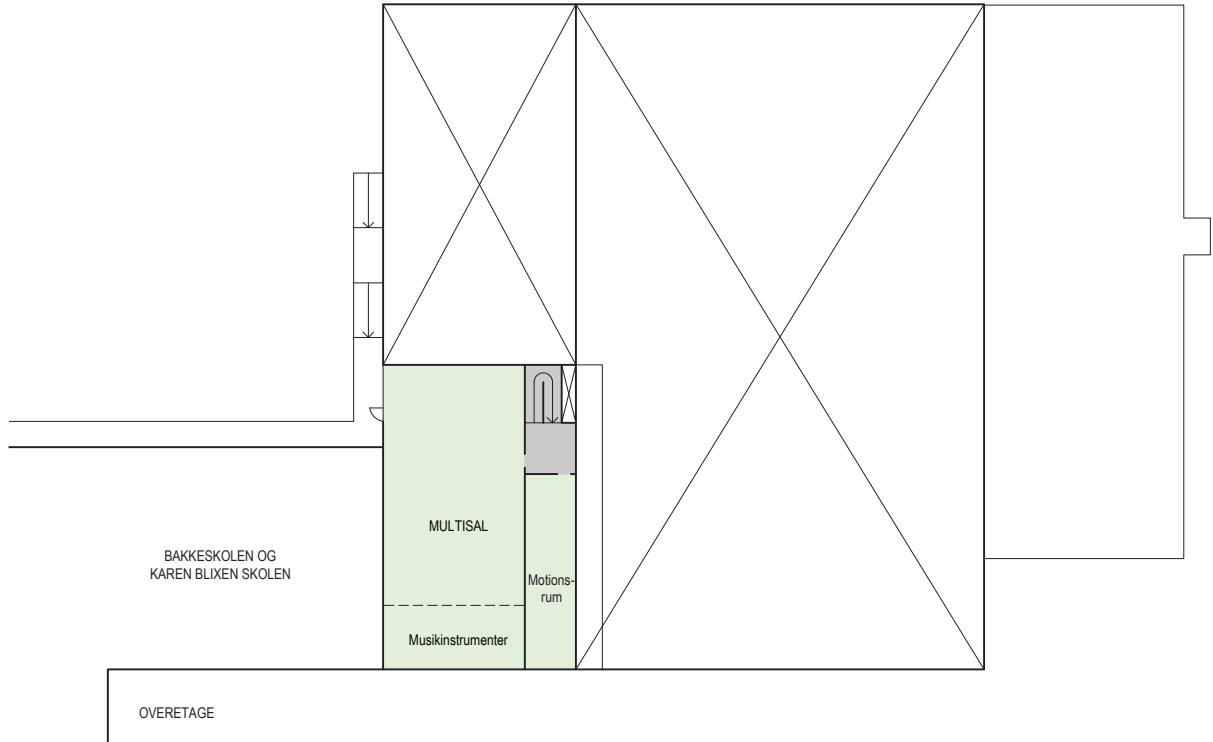
BILAG

| | |
|--|------------|
| Eksist. forhold - Idrætsanlæg ved Bakkeskolen..... | tegn. 14.1 |
| Eksist. forhold - Bakkeskolens Hal..... | tegn. 14.2 |
| Eksist. forhold - Seest Idrætspark..... | tegn. 14.3 |
| Eksist. forhold - Klubhus og Trailcenter Seest Idrætspark..... | tegn. 14.4 |

EKSISTERENDE FORHOLD


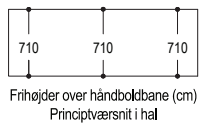
IDRÆTSANLÆG VED KAREN BLIXENSKOLEN OG BAKKESKOLEN



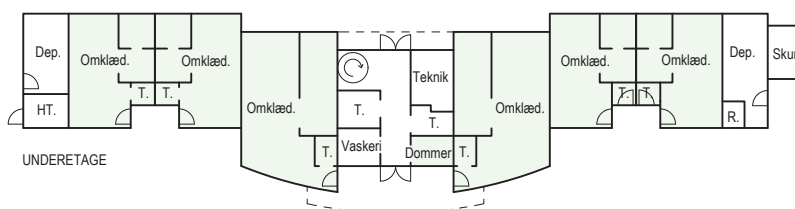
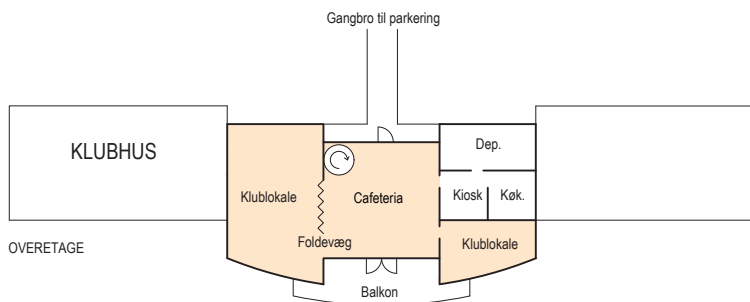
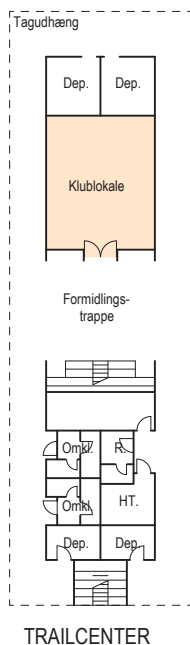


- Idrætsareal
- Klub- og mødefaciliteter
- Omklædning
- Fælles- og fordelingsareal


160 Fribredde fra håndboldbane til nærmeste væg, søjle eller fast inventar







Omklædning
 Klub- og mødefaciliteter





15. SJØLUND & HEJLS

Skoledistrikt: Sjølund-Hejls Skole

Sjølund og Hejls ligger som to selvstændige bysamfund ca. 8 og 10 kilometer nordøst for Christiansfeld. Tidligere var der en skole i hver landsby, men disse blev sammenlagt i Sjølund til Sjølund-Hejls Skole i 2007. Skolen har 131 elever. I den forbindelse fastholdtes Hejls Børnehave ved Hejls gamle skole. Børnehaven har også vuggestue og rummer ca. 90 børn. Landsbyerne omgives af kuperet agerland, der flere steder brydes af mindre skovarealer, bl.a. Vejstrupskov ved Sjølund og Kalvehøj skov ned mod stranden ved det sydlige Lillebælt.

Områdets idræts- og fritidsfaciliteter

Områdets fritids- og idrætsfaciliteter består af to mindre sportspladser beliggende dels i tilknytning til skolen i Sjølund dels i tilknytning til den tidligere skole i Hejls. I 2013 ibrugtog man Hejls Multihus, en idrætshal i ¾ størrelse og i 2016 opførtes Sjølund Multiarena, en idrætshal i fuld størrelse. Begge er selvejende og anvendes af de lokale idrætsforeninger og enkelte eksterne brugere. Der er ingen fritidsaktiviteter i de to gymnastiksale ved henholdsvis Hejls gl. skole, der nu anvendes af en kommunal børnehave eller ved Sjølund-Hejls Skole, hvor salen anvendes i undervisningsøjemed.

Befolkningsprognose

Der forventes ingen større ændringer i det samlede befolkningstal for perioden 2024 – 2036. Samlet sker der et mindre fald på 1,1 procent. Set på de forskellige aldersgrupper sker det største fald i antallet af børn, mens antallet af unge viser mindre stigning. Ændringerne vurderes ikke at have betydning for omfang og indhold af områdets idræts- og fritidsfaciliteter.



Befolkningsprognose:

| | |
|----------------------|---------------|
| Befolkningstal 2024: | 2.103 |
| Befolkningstal 2036: | 2.079 ↓ 1,1 % |

| Aldersfordeling: | 2024 | → | 2036 |
|------------------|------|---|------|
| 0 - 16 år | 394 | → | 367 |
| 17 - 24 år | 116 | → | 133 |
| 25 - 59 år | 877 | → | 880 |
| 60 - | 716 | → | 699 |

Kommunalplan rammeområde:

13 Christiansfeld

Faciliteter udendørs:

| | |
|----------|---------------------|
| Sjølund: | Sjølund sportsplads |
| Hejls: | Hejls sportsplads |

Indbyggere pr. fodboldbane: 1.072

Faciliteter indendørs:

| | |
|------------------------|--------------------|
| Sjølund: | Sjølund Multiarena |
| Hejls: (ikke fuld hal) | Hejls Multihus |

Indbyggere pr. idrætshal: 2.145

Foreninger i området med egne lokaler der får lokaletilskud:

| (Beskrives ikke) | antal medlemmer |
|------------------------------------|-----------------|
| • Hejls Trop | 85 |
| • Hejlsminde Bådelaug | 103 |
| • Hejlsminde Havnebad | 262 |
| • Skibslaget Freja Byrding | 43 |
| • Hejlsminde Rideklub | 71 |
| • Aller Sogns Ungdoms- og Borgerf. | 24 |

15. Sjølund & Hejls

SPORTSPLADSEN I HEJLS

Sportspladsen er beliggende i tilknytning til Hejls gamle skole og Multihuset. Pladsen ligger med adgang fra Multihuset, der også rummer omklædningsrum. Sportspladsen er omgivet på flere sider af åbent landbrugsland, og terrænets karakter betyder at de enkelte baner ligger i forskellige niveauer. Selve sportspladsen består af en fodboldbane i fuldt mål på 105 x 68 meter. Denne bane har lysanlæg. Herudover er der en mindre græsbane, der ikke længere anvendes samt en tennisbane med grus.

Anvendelse

Der er ingen fodboldaktivitet i Hejls Idrætsforening. Der er krolf i området ved tennisbanen og den overdækkede pavillon.

Udbygningsmulighed

Sportspladsen er omgivet på flere sider af åbent landbrugsland, der eventuelt kunne inddrages ved en udvidelse.

Oplyste brugerønsker

Hejls Multihus ønsker at etablere en ”multipark” med afsæt i arealet ved den tidligere boldbane samt rundt om nuværende boldbane, der foreslås reduceret til ca. ½ boldbane. Multiparken skal rumme aktivitetsmuligheder for alle aldersgrupper og medvirke til at styrke sammenholdet i lokalområdet.

Sportsplads i Hejls

Driftsherre: Kommunal - F & I

Fodboldbaner 68 x 105 meter:

Græs/jordbane med lysanlæg 1

Andre baneanlæg:

Tennisbane, grus 1

Skoleidrætsanlæg ikke aktuelt:

Omkledning:

Hejls Multihus 2

Parkering: Parkering ved multihuset

Brugere - antal medlemmer:

• Hejls Idrætsforening 513

Det bemærkes, at der ikke er fodboldaktivitet.



15. Sjølund & Hejls

SPORTSPLADSEN I SJØLUND

Sportspladsen er beliggende i tilknytning til Sjølund-Hejls Skole og Sjølund Multiarena, og omgives herudover af spredt villabebyggelse. Pladsen deles i to af Kirkevænget, en mindre vej der fører ned til kirken. Selve sportspladsen er beliggende på østsiden af vejen og består af en fodboldbane i græs med fuldt mål på 105 x 68 meter. Der er ikke lysanlæg. Med opførelsen af Multiarenaen ændredes arealet beliggende på 'skolesiden' af Kirkevænget fra fodboldbane i fuldt mål, til et mindre græsareal, der anvendes til leg og diverse boldspil. Her er desuden beachvolleybane. Det bemærkes, at skoleidrætsanlæg behandles i en selvstændig redegørelse.

Anvendelse

Sportspladsen anvendes af skolen samt Sjølund IF. Det vurderes, at sportspladsen har en meget lav udnyttelsesgrad.

Udbygningsmulighed

Der vurderes kun ringe mulighed for udvidelse af baneanlægget i forbindelse med den eksisterende sportsplads.

Oplyste brugerønsker

Der er ikke oplyst ønsker til sportspladsen, men Kolding Sjølund Udvikling KSU og Sjølund Lokalråd har indsendt ansøgning om støtte til etablering af legepladsfaciliteter, med henblik på at kunne tilbyde aktiviteter til børn der ikke er til boldspil.

Sportsplads i Sjølund

Driftsherre: Kommunal - F & I

Fodboldbaner 65 x 102 meter:

| | |
|----------------------------|---|
| Græsbaner | 1 |
| Græs/jordbane med lysanlæg | 1 |

Andre baneanlæg:

| | |
|----------------|---|
| Håndbold, græs | 2 |
|----------------|---|

Omklædning:

| | |
|---------------------|---|
| Sjølund-Hejls Skole | 2 |
|---------------------|---|

Parkering: Parkeringsplads v. skolen

Brugere - antal medlemmer:

| | |
|-----------------------|-----|
| • Sjølund-Hejls Skole | 131 |
| • Sjølund IF | 165 |



15. Sjølund & Hejls

HEJLS MULTIHUS

Hejls Multihus er opført sammenbygget med det tidligere klubhus. Multihuset er en ¾ idrætshal opført af stålrammer, Facader er skalmurede og saddeltaget er bølgeeternitplader. Halgulvet er udført som sportsgulv belagt med sportslinoleum og lofter er af fin lys træbeton, der sikrer en god akustik. Gulvet er opstreget til 3 badmintonbaner, volleyballbane og basketballbane. Der er et mindre antal ribber. Omklædningsrum, handicaptoliet, mødelokale og foyer adskiller hallen fra det tidligere klubhus. På en balkon over omklædningsrum er der mulighed for at spille dart og der kan her og i klubhuset udøves andre mindre facilitetskrævende aktiviteter, som f.eks. kortspil, bob, billard, og lign. Det tidligere klubhus fremstår med et stort fællesrum med tilhørende køkken.

Anvendelse

Multihuset er en selvejende institution med en bestyrelse på fem medlemmer. Tre medlemmer er fra Hejls Idrætsforening. Multihallen anvendes primært til gymnastik og bevægelse af flere forskellige hold og aldersgrupper, badminton og af den nærliggende Aller Friskole. Det bemærkes, at børnehaven har egen gymnastiksal og derfor ikke bruger multihuset.

Multihuset benyttes ugentligt til skemalagte aktiviteter ca. 48 procent af timerne i primetime. Øvrige timer udlejes i det omfang der måtte være interesserede. Klubhuset og multihus kan udlejes særskilt, men også samlet, hvilket ofte sker i forbindelse med f.eks. børnefødselsdage.

Oplyste brugerønsker

Hejls Multihus har ønske om at klubhuset tilbygges et depot til borde og stole.

Hejls Multihus



Driftsherre: Selvejende

Faciliteter:

| | |
|------------------|----|
| Badmintonbaner | 3 |
| Volleyball | 1 |
| Basketball | 1 |
| Dart (på balkon) | 3 |
| Ribber | Ja |

Omklædningsrum: 2

Øvrige faciliteter:

| | |
|---|---|
| Kublokale med køkken (selvstændig indgang/udlejning) | 1 |
| Kontor og mødelokaler | 2 |

Tilgængelig for kørestolsbruger: Ja

Parkering: Ved ankomst

Brugere - antal medlemmer:

- Hejls Idrætsforening 513
- Aller Friskole
- Aller SU & B, Badminton
- Udlejning

Anvendelsesoversigt Hejls Multihus

| | mandag | tirsdag | onsdag | torsdag | fredag | lørdag | søndag |
|-------|--------|---------|--------|---------|--------|--------|--------|
| 9.00 | | | | | | | |
| 10.00 | | | | | | | |
| 11.00 | | | | | | | |
| 12.00 | | | | | | | |
| 13.00 | | | | | | | |
| 14.00 | | | | | | | |
| 15.00 | | | | | | | |
| 16.00 | | | | | | | |
| 17.00 | | | | | | | |
| 18.00 | | | | | | | |
| 19.00 | | | | | | | |
| 20.00 | | | | | | | |
| 21.00 | | | | | | | |
| 22.00 | | | | | | | |
| 23.00 | | | | | | | |

| | | | | | |
|--|----------------|--|------------------|--|----------------|
| | Gymnastik | | Badminton | | Firmabadminton |
| | Aller Friskole | | Floorball/hockey | | Basket ball |

Belægning i primetime (mandag til fredag i tidsrummet 16-22 for indendørs aktiviteter): 48 %

15. Sjølund & Hejls

SJØLUND MULTIARENA

Sjølund Multiarena er en fritliggende idrætshal, opført som stålrammehal med lette facader og tag med lav taghældning. Hallen er opstreget med håndboldbane i fuldt mål, tre tværliggende minihåndboldbaner, fem badmintonbaner, volleyballbane og basketballbane. To omklædningsrum, handicaptoilet, depotrum og foyer er beliggende ved den ene gavl. Fra foyer er der trappeadgang til et større foreningslokale på indskudt dæk over omklædning.

Anvendelse

Sjølund Multiarena benyttes af Sjølund-Hejls Skole og af Sjølund IF med gymnastik og badminton som primære aktiviteter. To eksterne foreninger - Christiansfeld idrætsforening og Taps By- og Idrætsforening har booket enkelte timer.

Multiarenaen benyttes ca. 32 procent af timerne i primetime. Der er således god plads til at øge aktivitetsniveauet eller udleje til andre aktiviteter og brugere.

Oplyste brugerønsker

Der er ikke oplyst brugerønsker til Sjølund Multiarena.

Anvendelsesoversigt Sjølund Multiarena

| | mandag | tirsdag | onsdag | torsdag | fredag | lørdag | søndag |
|-------|--------|---------|--------|---------|--------|--------|--------|
| 9.00 | | | | | | | |
| 10.00 | | | | | | | |
| 11.00 | | | | | | | |
| 12.00 | | | | | | | |
| 13.00 | | | | | | | |
| 14.00 | | | | | | | |
| 15.00 | | | | | | | |
| 16.00 | | | | | | | |
| 17.00 | | | | | | | |
| 18.00 | | | | | | | |
| 19.00 | | | | | | | |
| 20.00 | | | | | | | |
| 21.00 | | | | | | | |
| 22.00 | | | | | | | |
| 23.00 | | | | | | | |

Sjølund Idrætsforening:

| | | | | | |
|---|-----------|---|---------------------|---|-----------------------------------|
|  | Gymnastik |  | Badminton |  | Christiansfeld Idrætsf. - fodbold |
|  | Kroft |  | Sjølund-Hejls Skole |  | Taps By- og Idrætsf. Fodbold |

Belægning i primetime (mandag til fredag i tidsrummet 16-22 for indendørs aktiviteter): 32 %

Sjølund Multiarena



Driftsherre: Selvejende

Faciliteter:

| | |
|----------------------------|----|
| Håndboldbane | 1 |
| Håndboldbane mini/på tværs | 3 |
| Volleyball | 1 |
| Badmintonbaner | 5 |
| Basketball | 1 |
| Ribber | Ja |

Mulighed for opdeling:
(Net 1/3-2/3)

Omklædningsrum: 2

Øvrige faciliteter:

Foreningslokale 1. sal
(spinning) 1

Tilgængelig for kørestolsbrugere: Ja

Parkering: Parkeringsplads v. skolen

Brugere - antal medlemmer:

- Sjølund-Hejls Skole 131
- Sjølund Idrætsforening 165
- Christiansfeld Idrætsforening 1.807 (fodbold)
- Taps By- og Idrætsforening 88 (fodbold)
- Udlejning

15. Sjølund & Hejls

SAMMENFATNING

Området har gode fritids- og idrætsfaciliteter, der giver mulighed for at afvikle de mest typiske idræts- og fritidsaktiviteter lokalt. Ser man på udnyttelsen af de forskellige anlæg er der en forholdsvis lav belægning på både de udendørs og de indendørs faciliteter. Der er således gode muligheder for at invitere nye brugergrupper indenfor.

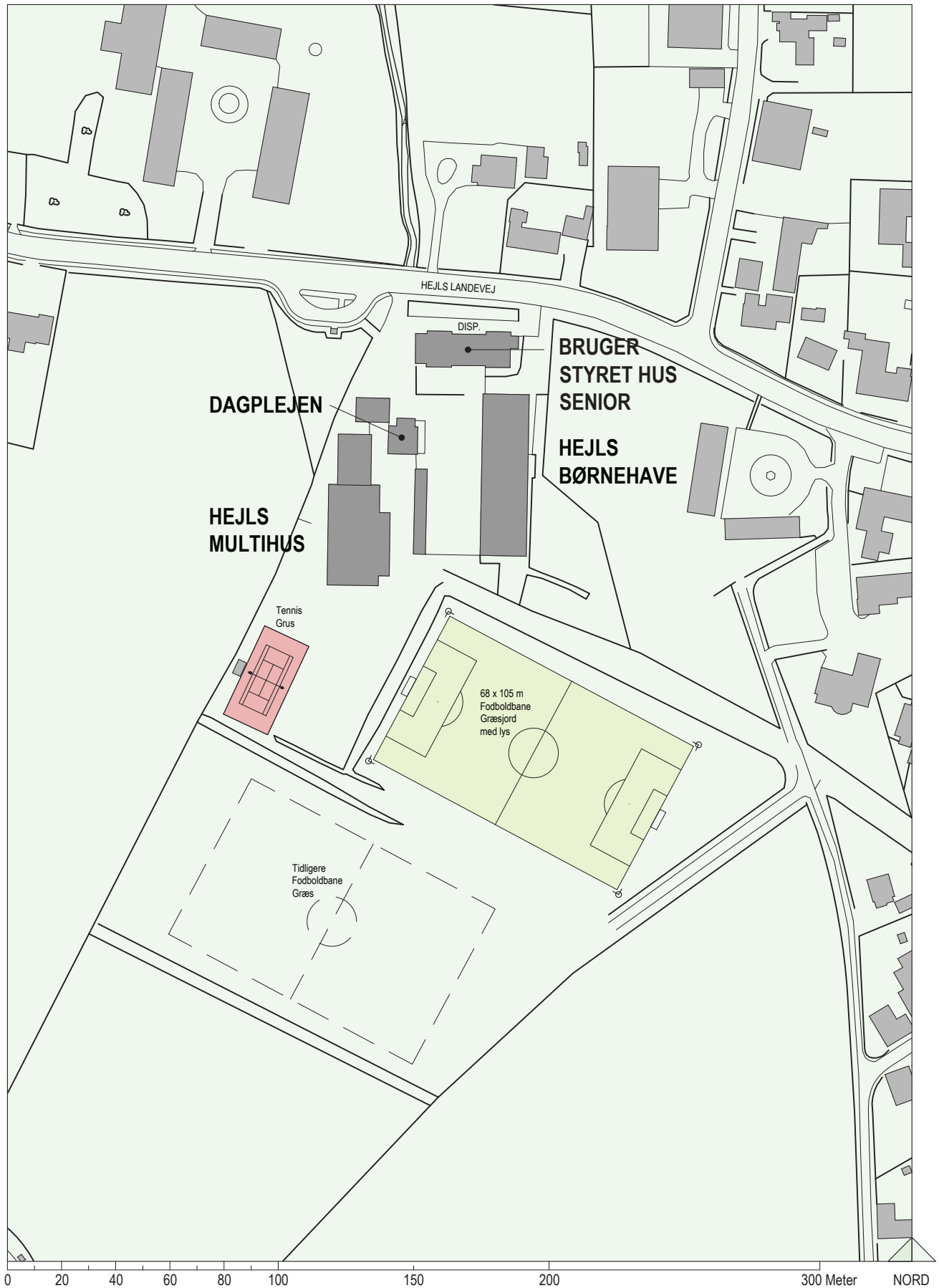
KLOGE KVADRATMETRE

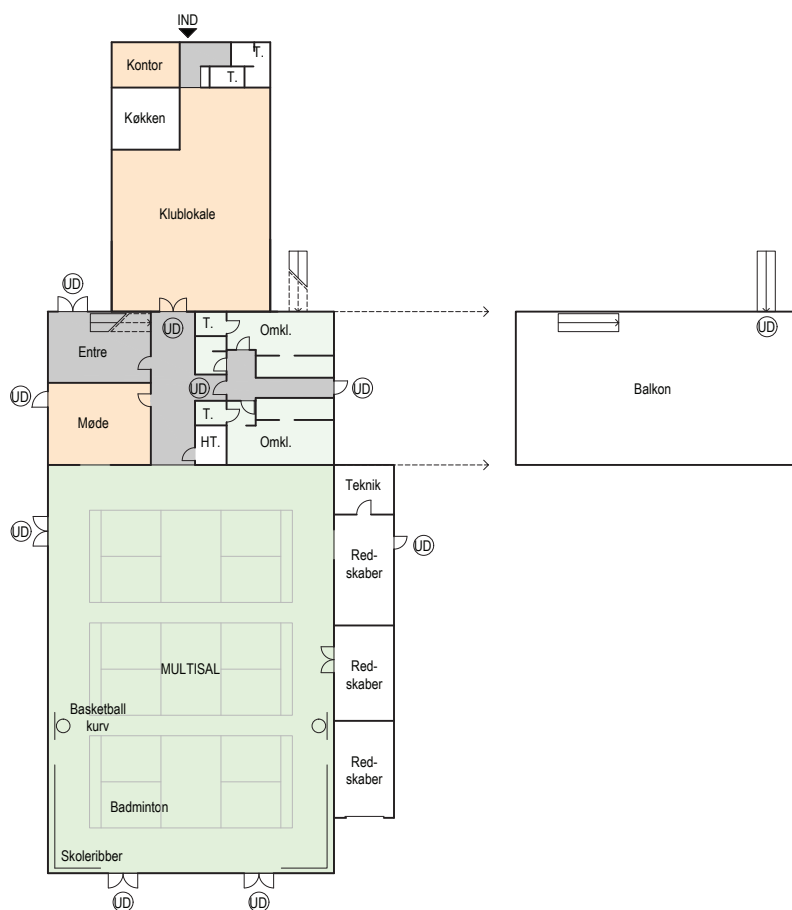
Det anbefales, i henhold til sportspladsernes samlede udnyttelse, at de lokale udendørsaktiviteter samles på sportspladsen i Sjølund og at plejeniveauet på sportspladsen i Hejls nedsættes.

Den af Hejls Multihus ønskede ”multipark” på de nuværende boldbaner er et spændende og relevant projekt, men også et stort og meget dyrt projekt. Det anbefales, at projektets ambitionsniveau sænkes og/eller at egenfinansieringen søges øget ved ansøgning om støtte fra fonde. Eventuel støtte fra Kolding Kommune afventer udfaldet heraf.


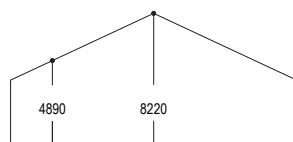
BILAG

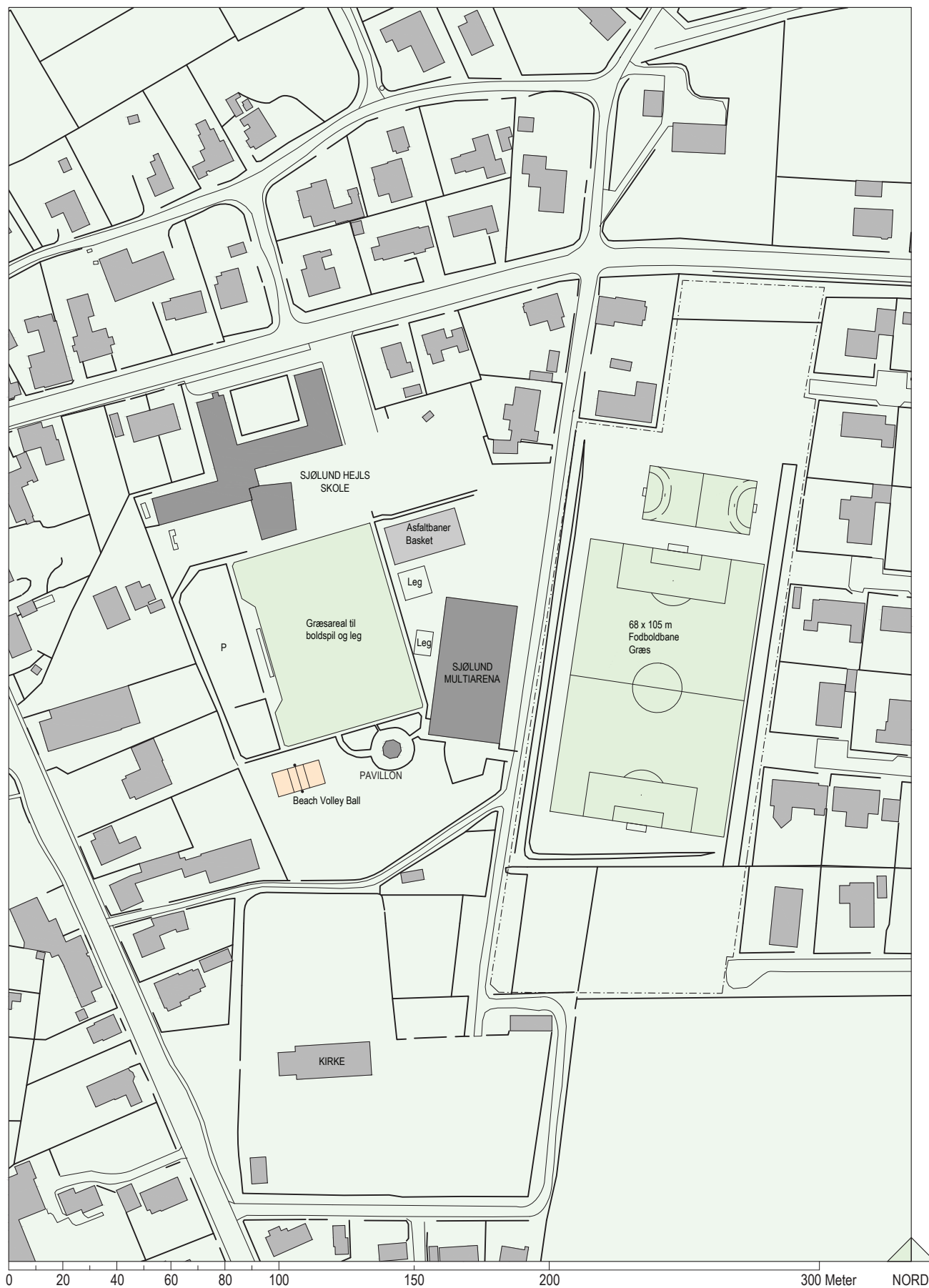
| | |
|--|------------|
| Eksisterende forhold - Hejls Sportsplads..... | tegn. 15.1 |
| Eksisterende forhold - Hejls Multihus | tegn. 15.2 |
| Eksisterende forhold - Sportspladsen i Sjølund | tegn. 15.3 |
| Eksisterende forhold - Sjølund Multiarena | tegn. 15.4 |

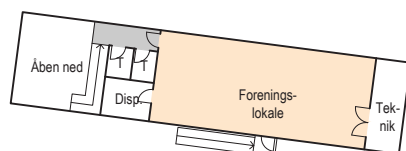
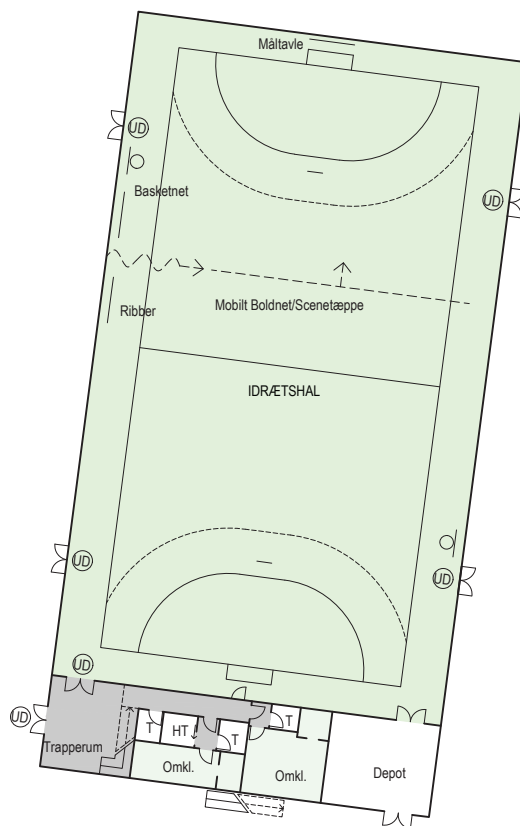




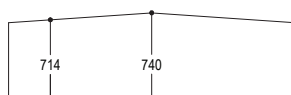
- Idrætsareal
- Klub- og mødefaciliteter
- Omklædning
- Fælles- og fordelingsareal








- Idrætsareal
- Klub- og mødefaciliteter
- Omklædning
- Fælles- og fordelingsareal



Frihøjder over håndboldbane (cm)
Principtværsnit i hal





16. SKANDERUP-HJARUP

Skoledistrikt: Skanderup-Hjarup Forbunds-skole

Skanderup og Hjarup ligger som to selvstændige bysamfund ca. 10 kilometer vest for Kolding by. Landsbyerne adskilles af et bredt bælte af agerland. Mellem byerne ligger områdets lokale skole Skanderup-Hjarup Forbunds-skole. Skolen har 105 elever samt en specialafdeling med 57 elever tilknyttet. I forbindelse med skolen ligger også områdets daginstitution Trekløveren.

Landskabet er hovedsagligt præget af agerbrug, men syd for Hjarup i forbindelse med Hjarup Bæk ligger et mindre vådområde, Hjarup Vådområde. Der er angivet en vandresti i tilknytning til vådområdet, der byder på mange naturoplevelser.

Områdets idræts- og fritidsfaciliteter

Idræts- og fritidsfaciliteterne i området består af en mindre sportsplads ved skolen og dennes gymnastiksal. Udover områdets faciliteter benytter idrætsforeningen også kunstgræsbanen i Lunderskov til fodbold i vinterhalvåret.

Befolkningsprognose

Der forventes et fald på 9,6 % i det samlede befolkningstal for perioden 2024 – 2036. Set på de forskellige aldersgrupper er faldet markant på børn, unge og voksne, mens der ses en markant stigning i antallet af ældre. Ændringerne vurderes ikke at betyde noget for omfang og indhold af områdets af idræts- og fritidsfaciliteter.



Befolkningsprognose:

| | |
|----------------------|---------------|
| Befolkningstal 2024: | 1.275 |
| Befolkningstal 2036: | 1.153 ↓ 9,6 % |

| Aldersfordeling: | 2024 | → | 2036 |
|------------------|------|---|------|
| 0 - 16 år | 284 | → | 204 |
| 17 - 24 år | 103 | → | 75 |
| 25 - 59 år | 592 | → | 501 |
| 60 - | 296 | → | 373 |

Kommunalplan rammeområde:

11 Lunderskov

Faciliteter udendørs:

Sportsplads v. S.H. Forbunds-skole

Indbyggere pr. fodboldbane: 1.290

Faciliteter indendørs:

S.-H. Forbunds-skoles gymnastiksal

Foreninger i området med egne lokaler der får lokaletilskud:

| | |
|---------------------------|-----------------|
| (Beskrives ikke) | antal medlemmer |
| • KFUM Spejderne i Hjarup | 38 |

16. Skanderup-Hjarup

SPORTSPLADS VED SKOLEN

Sportspladsen ligger bag Forbundsskolen og omgives på tre sider af åbent landsbrugsland. Pladsen indeholder en fodboldbane i fuldt mål på 105 x 68 meter. Bag denne et område med ældre lysmaster, hvor det er muligt at strege op til mindre boldbaner. Desuden er der en bandebane på ca. 20 x 40 meter. Der er ikke vintertræningsmulighed. Til parkering ved sportspladsen er en mindre grusplads. Herudover kan der parkeres ved skolen. Det bemærkes, at skoleidrætsanlæg behandles i en selvstændig redegørelse.

Anvendelse

Sportspladsen benyttes af skolen og den lokale idrætsforening Skanderup-Hjarup Idrætsforening, der oplyser at benytte banen i tidsrummet 16-18 tirsdag og 19.30-21 onsdag. Det vurderes at sportspladsen har en lav udnyttelse i primetime.

Udbygningsmulighed

De omgivende landbrugsarealer vil eventuelt kunne inddrages ved en udvidelse af sportspladsen.

Oplyste brugerønsker

Der er ikke oplyst ønsker til sportspladsen.

FORBUNDSKOLENS GYMNASTIKSAL

Skolens gymnastiksal er en traditionel indrettet sal og har scene i den ene ende. Salen måler ca. 10 x 20 meter. Der er to mindre omklædningsrum primært til udebrug samt et større omklædningsrum til salen.

Omklede rum er ikke egnet til kørestolsbruger og der er ikke adgang til handicaptoliet.

Anvendelse

Udover skolen benytter den lokale idrætsforening salen til bordtennis, badminton, floorball og gymnastik. Der er aktiviteter i tidsrummet 16.45 – 21-22 alle hverdage og dermed en god udnyttelse af salen i fritidsøjemed. Der er ingen aktiviteter i weekenden.

Anvendelsesoversigt Skanderup-Hjarup skole, Gymnastiksal

| | mandag | tirsdag | onsdag | torsdag | fredag | lørdag | søndag |
|-------|--------|---------|--------|---------|--------|--------|--------|
| 9.00 | | | | | | | |
| 10.00 | | | | | | | |
| 11.00 | | | | | | | |
| 12.00 | | | | | | | |
| 13.00 | | | | | | | |
| 14.00 | | | | | | | |
| 15.00 | | | | | | | |
| 16.00 | | | | | | | |
| 17.00 | | | | | | | |
| 18.00 | | | | | | | |
| 19.00 | | | | | | | |
| 20.00 | | | | | | | |
| 21.00 | | | | | | | |
| 22.00 | | | | | | | |
| 23.00 | | | | | | | |

Skanderup-Hjarup IF, gymnastik
 Skanderup-Hjarup skole
 Skanderup-Hjarup IF, badminton

Belægning i primetime (mandag til fredag i tidsrummet 16-22 for indendørs aktiviteter): 71,7%

Sportsplads ved skolen



Driftsherre: Kommunal - F & I

Fodboldbaner 68 x 105 meter:

Græsbaner 1

Andre baneanlæg:

Minibaner, græs 2

Bandebane, kunstgræs 1

Omkledning: Skolen

Tilgængelig for kørestolsbruger: Nej

Parkering: Skolen

Brugere - antal medlemmer:

- Skanderup-Hjarup Forbundsskole 162
- Skanderup-Hjarup IF 169

16. Skanderup-Hjarup

Oplyste brugerønsker

Der er ikke oplyst ønsker til gymnastiksalen.

SAMMENFATNING

Området har enkelte faciliteter for idræts- og fritidsaktiviteter knyttet til områdets skole. Faciliteterne bruges af skolen og den lokale idrætsforening, der også anvender kunstgræsbanen i Lunderskov.

Sportspladsen ved skolen anses for et mindre anlæg primært for skolen, men giver også mulighed for, at den lokale idrætsforening kan tilbyde fodboldtræning lokalt i området i sommerhalvåret.

Området har tilfredsstillende mulighed for lokal afvikling af fritids- og idrætsaktiviteter i mindre omfang både inde og ude. Herudover er der mulighed for at benytte haller og øvrige anlæg i de nærliggende byer, Lunderskov og Vamdrup.

KLOGE KVADRATMETRE

Omfanget af boldbaner bør begrænses til fodboldbanen med fuldt mål beliggende nærmest skolen. Vedligeholdelsen af baneområdet vest for denne bør reduceres.

Skolens gymnastiksal



Driftsherre: Kommunal - B & U

Omklædning:

Indebrug: 1

Udebrug: 2

Tilgængelig for kørestolsbruger: Nej

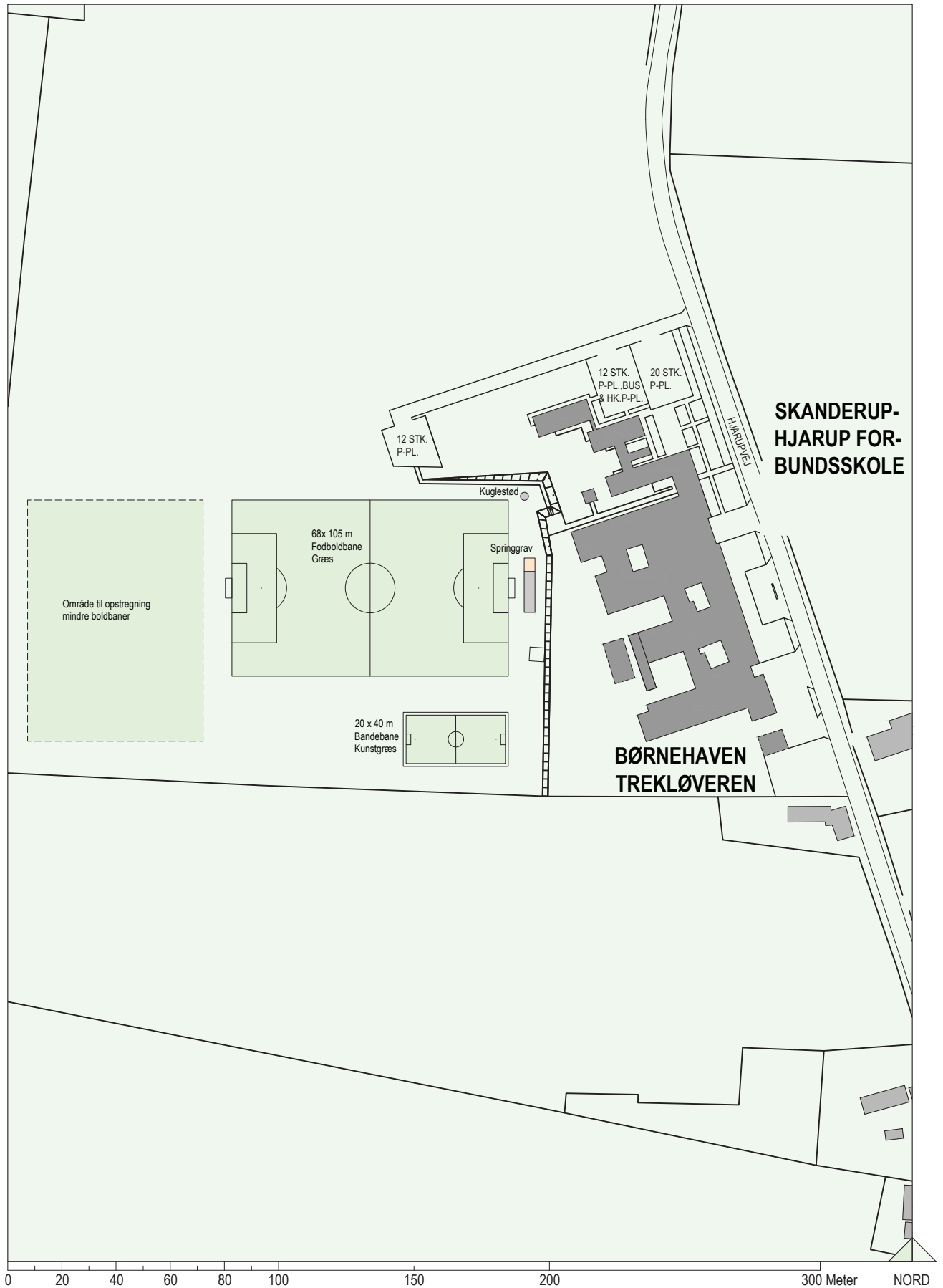
Brugere - antal medlemmer:

• Skanderup-Hjarup Forbundsskole 162

• Skanderup-Hjarup IF 169

BILAG

Eksisterende forhold - Sportsplads ved skolen.....tegn. 16.1





17. STEPPING

Skoledistrikt: Ødis Skole

Stepping er beliggende i kommunens sydvestlige hjørne ca. 23 km fra Kolding by. Den gamle del af landsbyens bebyggelse er anlagt som forteby, der nu næppe anes på grund af nyere bebyggelse.

Landsbyen ligger på en skråning ud mod Nørreå. Mod nord og vest afgrænses byen naturligt af dalsænkninger, der er afstikkere til åen. Mod vest har et boligområde direkte adgang til det vandløb og dalsænkningen, der danner landsbyens vestlige afgrænsning. Områdets lokale skole, Stepping Friskole ligger sammen med en selvejende daginstitution i den sydlige del af landsbyen.

Områdets idræts- og fritidsfaciliteter

Områdets fritids- og idrætsfaciliteter består af Trekløver Hallen og Stepping Sportsplads.

Befolkningsprognose

Der forventes et fald i det samlede befolkningstal på 7,4 procent for perioden 2024 – 2036. Set på de forskellige aldersgrupper bliver der særligt færre børn, unge og voksne mens antallet af ældre stiger. Ændringerne vurderes ikke at have væsentlig betydning for omfang og indhold af områdets idræts- og fritidsfaciliteter.



Befolkningsprognose: Ødis (stepping)

| | |
|----------------------|---------------|
| Befolkningstal 2024: | 2.334 |
| Befolkningstal 2036: | 2.162 ↓ 7,4 % |

| Aldersfordeling: | 2024 | → | 2035 |
|------------------|-------|---|------|
| 0 - 16 år | 473 | → | 390 |
| 17 - 24 år | 187 | → | 143 |
| 25 - 59 år | 1.081 | → | 936 |
| 60 - | 593 | → | 693 |

Kommunalplan rammeområde:

13 Christiansfeld

Faciliteter udendørs:

Stepping Sportsplads v. Trekløver Hallen

Indbyggere pr. fodboldbane: 1.163
(Incl. boldbane i Ødis)

Faciliteter indendørs:

Trekløver Hallen

Indbyggere pr. idrætshal: 1.163
(Incl. Ødishallen)

Foreninger i området med egne lokaler der får lokaletilskud:

(Beskrives ikke) antal medlemmer
• KFUM Spejderne Stepping 23

17. Stepping

STEPPING SPORTSPLADS

Stepping Sportsplads er beliggende i tilknytning med Trekløver Hallen i den sydligste del af Stepping by. Mod nord afgrænses pladsen af Trekløver Hallen og dennes parkeringsanlæg. På de andre sider er sportspladsen omgivet af åbent landbrugsland.

Selve sportspladsen består af græsbane i fuldt mål 68 x 105 meter samt en række mindre boldbaner, hvoraf en er græs/jordbane med lysanlæg.

Anvendelse

Sportspladsen benyttes af Idrætsforeningen Samvirke Stepping og Stepping Friskole i forbindelse med idrætsundervisningen. Der vurderes at være begrænsede aktiviteter på pladsen i primetime 16 - 22.

Udbygningsmulighed

Sportspladsen er omgivet af åbent landbrugsland på tre sider, der eventuelt kunne inddrages ved en udvidelse.

Oplyste brugerønsker

Der er ikke oplyst ønsker til Stepping Sportsplads.

TREKLØVER HALLEN

Trekløver Hallen er den eneste hal i området. Hallen er opført i 1978 og er en selvejende institution. I 2012 er hallen gennemgribende moderniseret med støtte fra Lokale og Anlægsfonden under temaet "Nyt liv i gamle haller".

Trekløver Hallen består af en idrætshal og lave sidebygninger på tre sider med stedets øvrige funktioner. Mod øst er påbygget mindre adskilte bygninger indeholdende aktivitetsrum, møderum og mindre depoter. Mod vest et større redskabs- og boldrum samt omklædningsrum, der også dækker udendørs aktiviteter. Mod nord ligger et større motionsrum hvortil der er selvstændig indgang med nøglebrik. Der købes halv- eller helårs abonnement. I forlængelse heraf ligger "Byens rum", der udover café til hallen fungerer som byens forsamlingshus.



Sporstplads i Stepping



Driftsherre: Kommunal - F & I

Fodboldbaner 68 x 105 meter:

Græsbaner 1

Andre baneanlæg:

Minibane, græs/jord m. lys 1

Minibane, græs 1

Multibane med kunstgræs 1

Omkledning: Trekløverhallen

Tilgængelig for kørestolsbruger: Ja

Parkering: Trekløverhallen

Brugere - antal medlemmer:

- Stepping Friskole
- Idrætsf. Samvirke Stepping 324

17. Stepping

Selve hallen er en traditionel limtræskonstruktion med murede facadepartier. Der er dagslysindfald og udsyn til det fri via større vindues- og dørpertier. Langs hallens ene gavl og en langside er en lav repos med faste depotbænke. Der er mulighed for at opdele hallen i to med en elektrisk betjent hejsevæg.

Hallen har udover opstregning til bold- og ketchersport, skoleribber i den ene ende, men der er ikke bomme, ringe og tove.

Både hal og Byens hus er tilgængelige for kørestolsbrugere. Der er niveaufrie indgange og adgange til to handicaptoiletter.

Indre niveauforskelle er udlignet med ramper.

Anvendelse

Hallen benyttes af den nærliggende friskole til afvikling af en del af idrætsundervisningen i formiddagstimerne og de tidlige eftermiddagstimer. I det øvrige tidsrum er det primært Stepping Samvirke der benytter hallen, til de traditionelle hal-sportsgrene som gymnastik, badminton og fodbold. Enkelte timer optages af håndbold og kampsport.

Som det fremgår af anvendelsesoversigten, har hallen en belægning på 70 procent i primetime.

Udbygningsmulighed

Der vil eventuelt være mulighed for udvidelse af hallen ved at forlænge hallen mod syd, ud over græs/jord boldbanen.








Oplyste brugerønsker

Der er ikke oplyst ønsker til Treklover Hallen.

Anvendelsesoversigt Treklover Hallen.

| | mandag | tirsdag | onsdag | torsdag | fredag | lørdag | søndag |
|-------|--------|---------|--------|---------|--------|--------|--------|
| 9.00 | | | | | | | |
| 10.00 | | | | | | | |
| 11.00 | | | | | | | |
| 12.00 | | | | | | | |
| 13.00 | | | | | | | |
| 14.00 | | | | | | | |
| 15.00 | | | | | | | |
| 16.00 | | | | | | | |
| 17.00 | | | | | | | |
| 18.00 | | | | | | | |
| 19.00 | | | | | | | |
| 20.00 | | | | | | | |
| 21.00 | | | | | | | |
| 22.00 | | | | | | | |
| 23.00 | | | | | | | |

Samvirke Stepping (SS):

| | | |
|---|--|---|
|  SS Badminton |  SS Kampsport |  SS Håndbold |
|  SS Fodbold |  SS Gymnasik |  SS Andet |
|  Stepping Friskole | | |

Belægning i primetime(mandag til fredag i tidsrummet 16-22 for indendørs aktiviteter): 70 proce

Trekloverhallen Hallen



Driftsherre: Selvejende

Faciliteter:

| | |
|----------------------------|---|
| Håndboldbane | 1 |
| Håndboldbane mini/på tværs | 2 |
| Badmintonbaner | 5 |
| Tennisbane | 1 |
| Volleyball mini/på tværs | 3 |

Mulighed for opdeling: Ja
(Kan deles i to med hejsevæg)

Omklædning:

| | |
|----------------|---|
| Omklædningsrum | 3 |
|----------------|---|

Øvrige faciliteter:

| | |
|----------------------|---|
| Café | 1 |
| Køkken | 1 |
| Klub- og mødelokaler | 4 |
| Motionsrum | 1 |

Tilgængelig for kørestolsbrugere: Ja

Parkering: Anlæg foran hallen

Brugere - antal medlemmer:

- Stepping Friskole
- Idrætsf. Samvirke Stepping 324
- Håndbold
- Fodbold
- Badminton
- Gymnastik
- Kampsport
- Motionscenter
- Udlejning

17. Stepping

SAMMENFATNING

Det vurderes, at området har gode idrætsfaciliteter. Sportspladsen har udmærkede græsbaner, og der er vintertræningsmulighed på en mindre bane med lysanlæg og en multibane med kunstgræs. Hallen benyttes primært af den lokale forening, der arrangerer en vifte af idrætsaktiviteter i hallen, tillige med andre arrangementer i Byens hus.

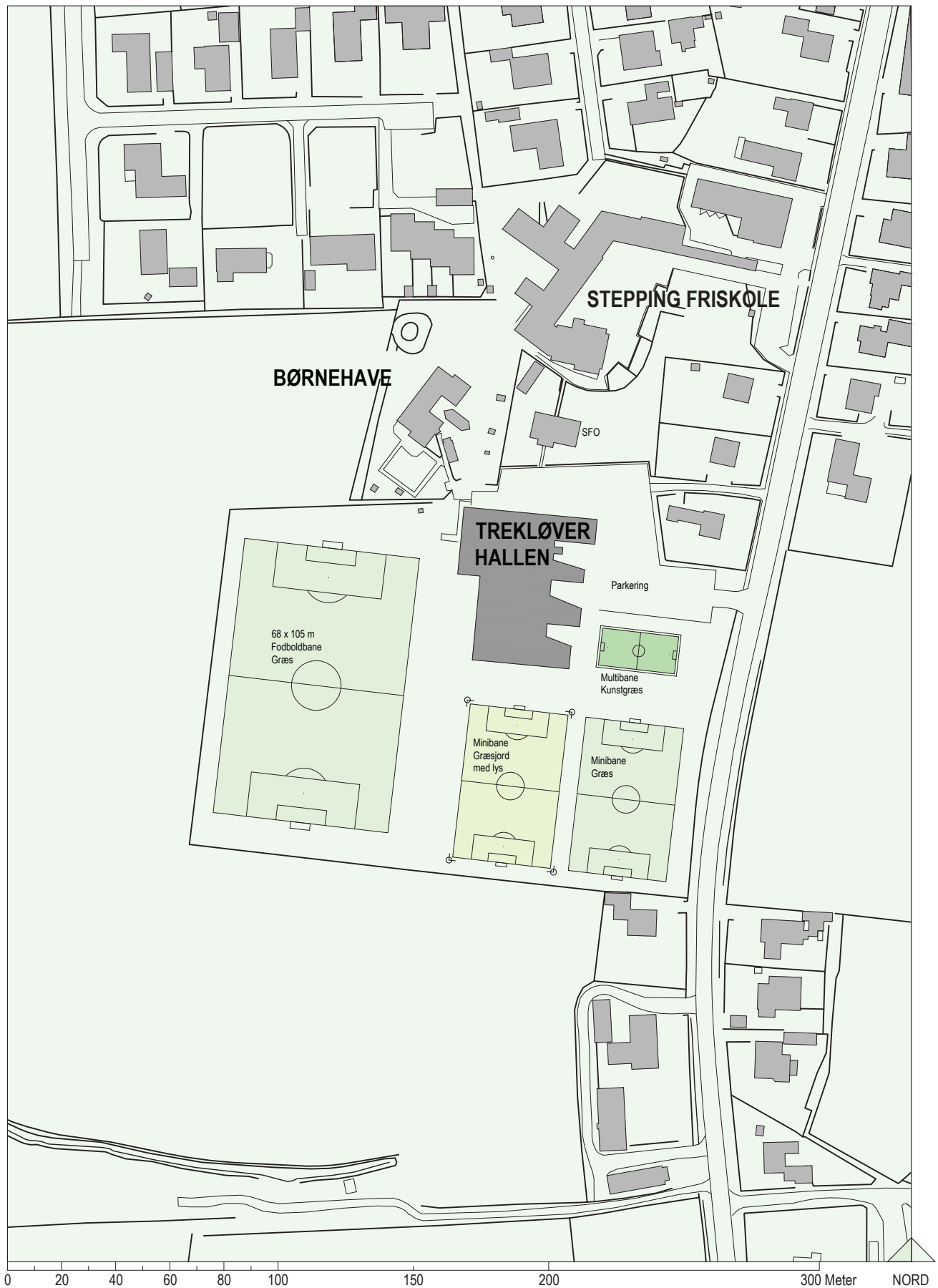
KLOGE KVADRATMETRE

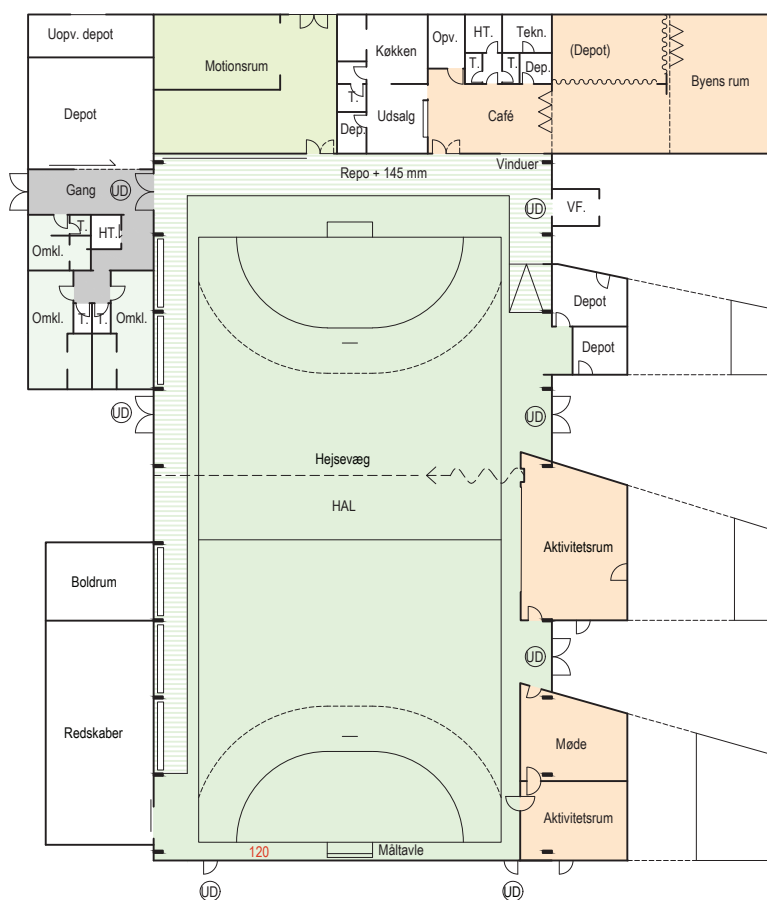
Der er med den aktuelle udnyttelsesgrad mulighed for at åbne op for nye aktiviteter og brugergrupper. Det bør overvejes, om der er behov for en fodboldbane i fuldt mål.

BILAG

Eksisterende forhold - Stepping Sportsplads..... tegn. 17.1


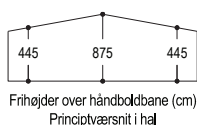
Eksisterende forhold - Trekløverhallen..... tegn. 17.2





- Idrætsareal
- Motionscenter
- Klub- og mødefaciliteter
- Omklædning
- Fælles- og fordelingsareal

160 Fribredde fra håndboldbane til nærmeste væg, søjle eller fast inventar





18. STRANDHUSE

Skole-distrikt: Lyshøjskolen

Strandhuse rummer forstadsbebyggelse og landsbyer i et fjordlandskab. Mellem Marielund og Apotekerengen findes nyere parcelhuskvarterer, samlet om Fynsvej og lokalcentret Petersbjerggård. I Strandhuse længere mod øst findes villabebyggelse, der indimellem er præget af gammel bygningskultur. Nr. Bjert landsbyområde knytter sig til Strandhuses forstadsbebyggelse. Området er knyttet til Lyshøjskolen, der med 1.026 elever er kommunens største skole.

Områdets idræts- og fritidsfaciliteter

Områdets idræts- og fritidsanlæg er koncentreret omkring skolen. I sammenhæng med skolen ligger to haller – Lyshøjhallerne – som supplement til skolens gymnastiksal. Umiddelbart nord for skolen ligger en større sportsplads, der suppleres af boldbanearaler nord for Skolebakken. Det bemærkes, at der ikke er fodgængertunnel for passage under den ret trafikerede vej Skolebakken.

Ved Fjordvej er der i 2020 opført en mindre bygning med toilet, omklædning og sauna til vinterbadere kaldet Fjordbadet. Fra bygningen udgår et badebrosanlæg, der rækker ud i Kolding Fjord.

Befolkningsprognose

Der forventes et mindre fald i det samlede befolkningstal for perioden 2024 – 2036 på 3,8 procent. Set på de forskellige aldersgrupper sker der et fald i grupperne af børn, unge og voksne, men en mindre vækst i aldersgruppen 60+. Hvis det nuværende aktivitetsmønster fortsætter uændret, må der forventes en stigning i efterspørgslen efter fritids- og idrætsaktiviteter for de ældre.



Befolkningsprognose:

(uden område 52, 53 og 54)

Befolkningstal 2024: 7.614

Befolkningstal 2036: 7.325 ↓ 3,8 %

Aldersfordeling: 2024 → 2036

0 - 16 år 1.689 → 1.506

17 - 24 år 531 → 480

25 - 59 år 3.145 → 2.978

60 - 2.249 → 2.361

Kommunalplan rammeområde:

05 Fynsvej - Nr. Bjert - Strandhuse

Faciliteter udendørs:

Idrætsanlæg i Strandhuse

Indbyggere pr. fodboldbane: 1.523

Andre anlæg: Fjordbadet

Faciliteter indendørs:

Lyshøjhallerne (2 haller)

Skolens gymnastiksal

Fitnesslokaler

Fritidsklub NBSIF (hallerne)

Omklædningsbygning Fjordbadet

Indbyggere pr. hal: 3.807

Foreninger i området med egne lokaler der får lokaletilskud:

(Beskrives ikke) antal medlemmer

• De Grønne Pigesp. Strandhuse 117

• Lyshøjgruppen 98

• Kolding Roklub 229

18. Strandhuse

IDRÆTSANLÆG I STRANDHUSE

Idrætsanlægget består af to dele, der adskilles af Skolebakken. Den ene del ligger i sammenhæng med Lyshøjskolen og Lyshøjhallerne, mens resten af anlægget danner en grøn kile mellem Skolebakken og villabebyggelsen ved Lavendelvej. Fra denne del af anlægget er der adgang til Kobbelskov og Apotekerengen.

Størstedelen af idrætsanlæggets græsbaner ligger i det grønne bånd langs Skolebakken. Nede ved skolen er der en kunstgræsbane med lysanlæg, et mindre boldbaneanlæg samt en bandebane. Der er desuden et mindre skoleidrætsanlæg med 60 meter tilløbsbane til springgrav og kastegård til kuglestød. Kunstgræsbanen er anlagt på kommunal jord af NBSIF. Det bemærkes, at skoleidrætsanlæg og kunstgræsbaner behandles i en selvstændig redegørelse.

Anvendelse

Idrætsanlægget anvendes af Lyshøjskolen i dagtimerne. De primære fritidsbrugere er fodboldafdeling under Nørre Bjert- Strandhuses Idrætsforening (NBSIF). Herudover benyttes kunstgræsbanen af FC Kolding Nord fodboldsamarbejdet.

Der er mange brugere til anlægget, der vurderes at være fuldt udnyttet alle hverdage fra kl. 16-20.

Udbygningsmulighed

Der vurderes ikke mulighed for udvidelse i sammenhæng med det eksisterende anlæg.

Oplyste brugerønsker

NBSIF har oplyst ønske om en udskiftning af toplaget på kunstgræsbanen samt udbygning af anlægget med en 8- og 5-mandsbane. Der er desuden et ønske om etablering af yderligere depotfaciliteter til opbevaring af redskaber og materiel til udendørs anlæg.



Crosfitt banen



Idrætsanlæg i Strandhuse

Driftsherre: Kommunal - F & I

Fodboldbaner 68 x 105 meter:

Kunstgræsbane med lysanlæg 1
(Driftsherre NBSIF)

Græsbaner 4

Andre baneanlæg:

Minibaner, græs 3

Håndboldbane, græs 3

Bandebane græs/jord 1

Crosfitt bane 1

Skoleidrætsanlæg:

Løbebane 60 m 1

Længdespring, springgrav 1

Kuglestød 1

Omklædning: Lyshøjhallerne

Tilgængelig for kørestolsbruger: Ja

Parkering: Lyshøjskolen

Brugere - antal medlemmer:

• Lyshøjskolen 1.026

• NBSIF 2.697

• FC Kolding Nord fodboldsamarbejde

18. Strandhuse

LYSHØJHALLERNE

Lyshøjhallerne er beliggende i sammenhæng med Lyshøjskolen med kontakt til det udendørs idrætsanlæg. Den ene hal er opført midt i 70'erne, mens den anden hal er opført i 2005 og blandt de nyeste haller i kommunen. Begge haller er kommunale, men hører under hhv. Fritid og Idræt og Børne- og Uddannelsesforvaltningen.

Hallerne ligger parallelt med den ene langside mod hinanden og indgår som en del af Lyshøjskolens samlede bygningsmasse.

Ved hallernes ene gavl ligger en sidebygning med et større ankomstareal, kantine/klubareal, et mindre køkken, mødelokaler og basislokale for NBSIF's fritidsklub. Bygningen indeholder også fem omklædningsrum, der benyttes både ved aktiviteter i hallen og på sportspladsen. Langs den ene langside på den gamle hal ligger der yderligere to omklædningsrum, der fortrinsvis benyttes ved indendørs aktiviteter. I 2015 er der opført tilbygning indeholdende fitnesscenter, beliggende vest for hallerne.

Den ældste hal – Hal 1 – er konstrueret som en traditionel limtræskonstruktion. Fra hallen er der adgang til depotrum i den ene gavl og langside. Halrummet har intet dagslysindtag, men glaspartier i den ene gavl giver visuel kontakt til fritidsklubområdet i sidebygningen. Fra hallen er der direkte adgang til Hal 2.

Hallen er udover opstregning til bold- og ketchersportsgrene indrettet med skoleribber, tov o. lign. til brug i bl.a. skolens idrætsundervisning. Der er mulighed for at afskærme ca. 1/6 af halrummet med mobilt boldnet.

Den nyeste hal – Hal 2 – er konstrueret med fladt tag, der bæres af metalrammer. Herimellem er der delvis murede facadepartier. I hallens ene langside er der udsyn til det fri i form af glaspartier fra gulv til en højde af ca. 2,5 meter. Over glaspartierne er der opsat felter med træbeton for at sikre gode akustikforhold i det store rum. Herudover er der dagslysindfald fra skærmede ovenlys. Fra hallen er der adgang til Hal 1 og et smalt depotrum mellem hallerne.

Hallen er opstregt til bold- og ketchersportsgrene og har ikke faste faciliteter som ribber o. lign. til gymnastikbrug.

Anvendelse

Lyshøjskolen har råderet over hallerne indtil kl. 16 på hverdage. Det er dog ikke ensbetydende med at, der ikke kan tildeles timer til andre brugere i dette tidsrum, men det er blevet vanskeligere i takt med at skolens elevtal er vokset markant. De faste fritidsbrugere af hallen er alle tilknyttet NBSIF, der primært benytter hallerne til håndbold, badminton og gymnastik, samt i mindre grad fodbold og fitness. Herudover benytter foreningens fritidsklub hallerne og de tilhørende klubfaciliteter.

Som det fremgår af anvendelsesoversigten, udnyttes hallerne med en belægning på hhv. 73 og 83 procent af timerne i primetime. De fleste ledige timer i begge haller ligger fredag aften.

Udbygningsmulighed

Hallerne vil eventuelt kunne udvides ud på sportspladsen.

Lyshøjhallerne

Hal 1



Driftsherre: Hal 1 - Kommunal B & U
Hal 2 - Kommunal F & I

Hal 1 faciliteter:

| | |
|--------------------------|---|
| Håndboldbane | 1 |
| Badmintonbaner | 5 |
| Volleyball mini/på tværs | 3 |
| Tennisbane | 1 |
| Basketball mini/på tværs | 3 |

Mulighed for opdeling: (Ja)
(Mobilt boldnet 1/6 - 5/6)

Skoleribber Ja
Bomme, ringe og tove Ja

Hal 2 faciliteter:

| | |
|--------------------------|---|
| Håndboldbane | 1 |
| Badmintonbaner | 5 |
| Basketball mini/på tværs | 3 |
| Volleyball mini/på tværs | 3 |
| Tennisbane | 1 |

Mulighed for opdeling: Ja
(Mobilt boldnet + hejsevæg 1/3 - 2/3)

Omkledning:

| | |
|------------------|---|
| Omkleedningsrum | 7 |
| Læreromklædning | 2 |
| Dommeromklædning | 2 |

Øvrige faciliteter:

| | |
|---|---|
| Cafeteria | 1 |
| Køkken | 1 |
| Klub- og mødelokaler | 2 |
| Kreaværksted fritidsklubben | 1 |
| NBSIF's fritidsklub benytter også for-areal til hallerne. | |

Tilgængelig for kørestolsbruger: Ja

Parkering: Parkeringsanlæg ved skolen

Brugere - antal medlemmer:

| | |
|-----------------------|-------|
| • Lyshøjskolen | 1.026 |
| • NBSIF | 2.697 |
| • NBSIF's fritidsklub | |

18. Strandhuse

Oplyste brugerønsker

NBSIF har oplyst ønske om etablering af en springgrav i hal 2 eller i forlængelse af den og ønsker de nuværende fitnessfaciliteter udvidet ved tilbygning.

NBSIF'S FRITIDSKLUB

Fritidsklubben hører organisatorisk under NBSIF.

Anvendelse

Fritidsklubben kan anvendes af børn og unge i aldersgruppen 4. - 6. klassetrin til under voksenopsyn at deltage i diverse aktiviteter i eftermiddagstimerne. Fritidsklubben har fast åbent fra mandag til fredag. Udover fritidsklubbens basislokale bruges også de øvrige opholds- og fællesarealer samt Hal 1. Hertil kommer eventuelt ledige timer i hallerne.

Oplyste brugerønsker

Der er ikke oplyst ønsker til fritidsklubben.

Anvendelsesoversigt Lyshøjhallerne, Hal 1

| | mandag | tirsdag | onsdag | torsdag | fredag | lørdag | søndag |
|-------|--------|---------|--------|---------|--------|--------|--------|
| 9.00 | | | | | | | |
| 10.00 | | | | | | | |
| 11.00 | | | | | | | |
| 12.00 | | | | | | | |
| 13.00 | | | | | | | |
| 14.00 | | | | | | | |
| 15.00 | | | | | | | |
| 16.00 | | | | | | | |
| 17.00 | | | | | | | |
| 18.00 | | | | | | | |
| 19.00 | | | | | | | |
| 20.00 | | | | | | | |
| 21.00 | | | | | | | |
| 22.00 | | | | | | | |
| 23.00 | | | | | | | |

Belægning i primetime(mandag til fredag i tidsrummet 16-22 for indendørs aktiviteter): 83,3

Anvendelsesoversigt Lyshøjhallerne, Hal 2

| | mandag | tirsdag | onsdag | torsdag | fredag | lørdag | søndag |
|-------|--------|---------|--------|---------|--------|--------|--------|
| 9.00 | | | | | | | |
| 10.00 | | | | | | | |
| 11.00 | | | | | | | |
| 12.00 | | | | | | | |
| 13.00 | | | | | | | |
| 14.00 | | | | | | | |
| 15.00 | | | | | | | |
| 16.00 | | | | | | | |
| 17.00 | | | | | | | |
| 18.00 | | | | | | | |
| 19.00 | | | | | | | |
| 20.00 | | | | | | | |
| 21.00 | | | | | | | |
| 22.00 | | | | | | | |
| 23.00 | | | | | | | |

Nr. Bjært/Strandhuse IF

NBSIF Fodbold
 NBSIF Gymnastil
 NBSIF Badminton
 NBSIF Håndbold
 NBSIF Fitness
 Lyshøjskolen

Belægning i primetime(mandag til fredag i tidsrummet 16-22 for indendørs aktiviteter): 73,3
(Trænings- og turneringskampe er ikke indeholdt i ovenstående)

Lyshøjhallerne

Hal 2



NBSIF's Fritidsklub



NBSIF's Fritidsklub

Driftsherre: NBSIF
Fritidsklubben benytter forrum til hallerne samt krearum.

Tilgængelig for kørestolsbruger: Ja

18. Strandhuse

LYSHØJSKOLENS GYMNASTIKSAL

Lyshøjskolen har en traditionelt indrettet gymnastiksal der måler ca. 21 x 10 meter. Der er tilknyttet ét omklædningsrum.

Anvendelse

Skolen benytter primært salen som tumlesal for de yngste årgange. I fritidsøjemed benyttes salen hovedsagligt af gymnastikafdelingen fra NBSIF til gymnastik og dans samt i mindre grad af fitnessafdelingen.

Oplyste brugerønsker

Der oplyses ingen ønsker til gymnastiksalen.

FJORDBADET


Omklædningsbygningen ved fjordbadet er opdelt i et klubområde for medlemmer af foreningen ”Hop i Fjorden” samt et offentligt tilgængeligt område. Klubområdet rummer et todelt omklædningsrum samt sauna. Den offentligt tilgængelige del et omklædningsrum med to lukkede omklædningsbåse. Fælles tilgængeligt er to toiletter, hvoraf et er et handicaptilet. Fra omklædningsbygningen udgår et badebrosanlæg, med opholdszoner og nedgang til Kolding Fjord. Det bemærkes, at broanlægget er ret medtaget efter det unormale vejrlig der har været fremherskende siden opførelsen.

SAMMENFATNING

Strandhuse har ganske omfattende idrætsanlæg, der giver god mulighed for udfoldelse af de mest gængse sportsgrene. Den nære sammenhæng mellem skole og idrætsfaciliteter, betyder at faciliteterne udnyttes godt i formiddagstimerne. Det udendørs anlæg udnyttes ikke alene af den lokale skole og idrætsforening men også af FC Kolding Nord fodboldsamarbejdet, hvorved anlægget nærmer sig fuld belægning. Hallerne udnyttes næsten maksimalt af den lokale idrætsforening med enkelte timer ledige i primetime fredag aften. Det udendørs idrætsanlæg, danner med et forholdsvis stort baneantal god ramme om de nuværende aktiviteter. Det vurderes, at der er tilfredsstillende vintertræningsmulighed med den nuværende kunstgræsbane.


Anvendelsesoversigt Lyshøjskolen, Gymnastiksal

| | mandag | tirsdag | onsdag | torsdag | fredag | lørdag | søndag |
|-------|--------|---------|--------|---------|--------|--------|--------|
| 9.00 | | | | | | | |
| 10.00 | | | | | | | |
| 11.00 | | | | | | | |
| 12.00 | | | | | | | |
| 13.00 | | | | | | | |
| 14.00 | | | | | | | |
| 15.00 | | | | | | | |
| 16.00 | | | | | | | |
| 17.00 | | | | | | | |
| 18.00 | | | | | | | |
| 19.00 | | | | | | | |
| 20.00 | | | | | | | |
| 21.00 | | | | | | | |
| 22.00 | | | | | | | |
| 23.00 | | | | | | | |

| | | | |
|---|----------------------------------|---|------------------------------------|
|  | Nr. Bjært/Strandhuse IF, dans |  | Lyshøjskolen |
|  | Nr. Bjært/Strandhuse IF, Fitness |  | Nr. Bjært/Strandhuse IF, Gymnastik |

Belægning i primetime (mandag til fredag i tidsrummet 16-22 for indendørs aktiviteter): 43,3%

Lyshøjskolens gymnastiksal



Driftsherre: Kommunal - B & U

Omklædningsrum: 1

Tilgængelig for kørestolsbruger: Ja

Brugere - antal medlemmer:

| | |
|----------------|-------|
| • Lyshøjskolen | 1.026 |
| • NBSIF | 2.697 |
| Gymnastik | |
| Fitness | |
| Dans | |

18. Strandhuse

Lyshøjhallerne fremstår som et godt funktionelt anlæg, hvor den ny og mere åbne hal supplerer den gamle mere lukkede og klassiske idrætshal. Hallerne kan begge bruges til de traditionelle hal-sportsgrene og hal 1 rummer faciliteter som skoleribber, tove o. lign. for skolens idrætsundervisning. Desuden giver højsevejgen i Hal 2 fin mulighed for at afvikle forskellige aktiviteter sideløbende.

Fællesarealer og klubfaciliteter vurderes at kunne imødekomme behovet for NBSIF og Fritidsklubben.

Skolens gymnastiksal fremstår som et godt mindre aktivitetsrum, der supplerer hallernes store volumen.

I henhold til befolkningsprognosen for Lyshøjskolens skoledistrikt må der for aldersgruppen 60+ forventes en stigning i efterspørgslen efter fritids- og idrætsaktiviteter i området.

KLOGE KVADRATMETRE

Der bør ses nærmere på kapaciteten i de eksisterende faciliteter der har springgrave til brug for gymnastikundervisning for at afdække, om der er tilstrækkelig kapacitet i kommunens nuværende anlæg til at dække NBSIF's behov for adgang til disse faciliteter.

Det bør afdækkes om egenfinansieringen i forbindelse med en evt. udbygning af det foreningsdrevne fitnesscenter kan hæves.

Det bemærkes, at kunstgræsbaner behandles i en selvstændig redegørelse, og at genopretningen af badebrosanlægget ved Fjordbadet ikke er indeholdt i den fysiske udviklingsplan.

BILAG

Eksisterende forhold - Idrætsanlæg ved Lyshøjskolen.....tegn. 18.1
Eksisterende forhold - Lyshøj Hallerne.....tegn. 18.2
Eksisterende forhold Fjordbadet.....tegn. 18.3

3.18.6

Fjordbadet



Driftsherre:

Klimaskærm Kolding Kommune
Øvrigt - Hop i Fjorden

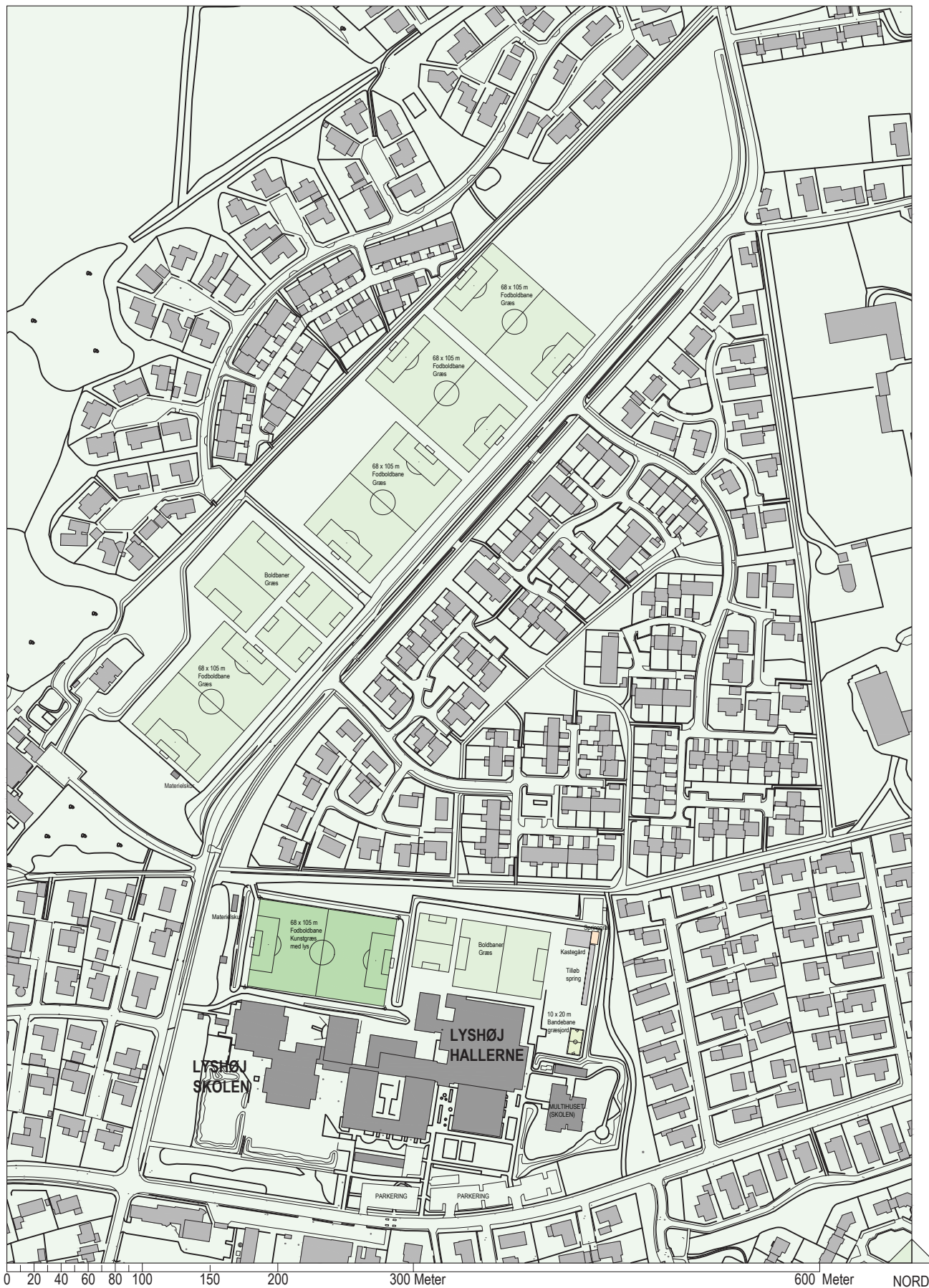
Brugere - antal medlemmer:

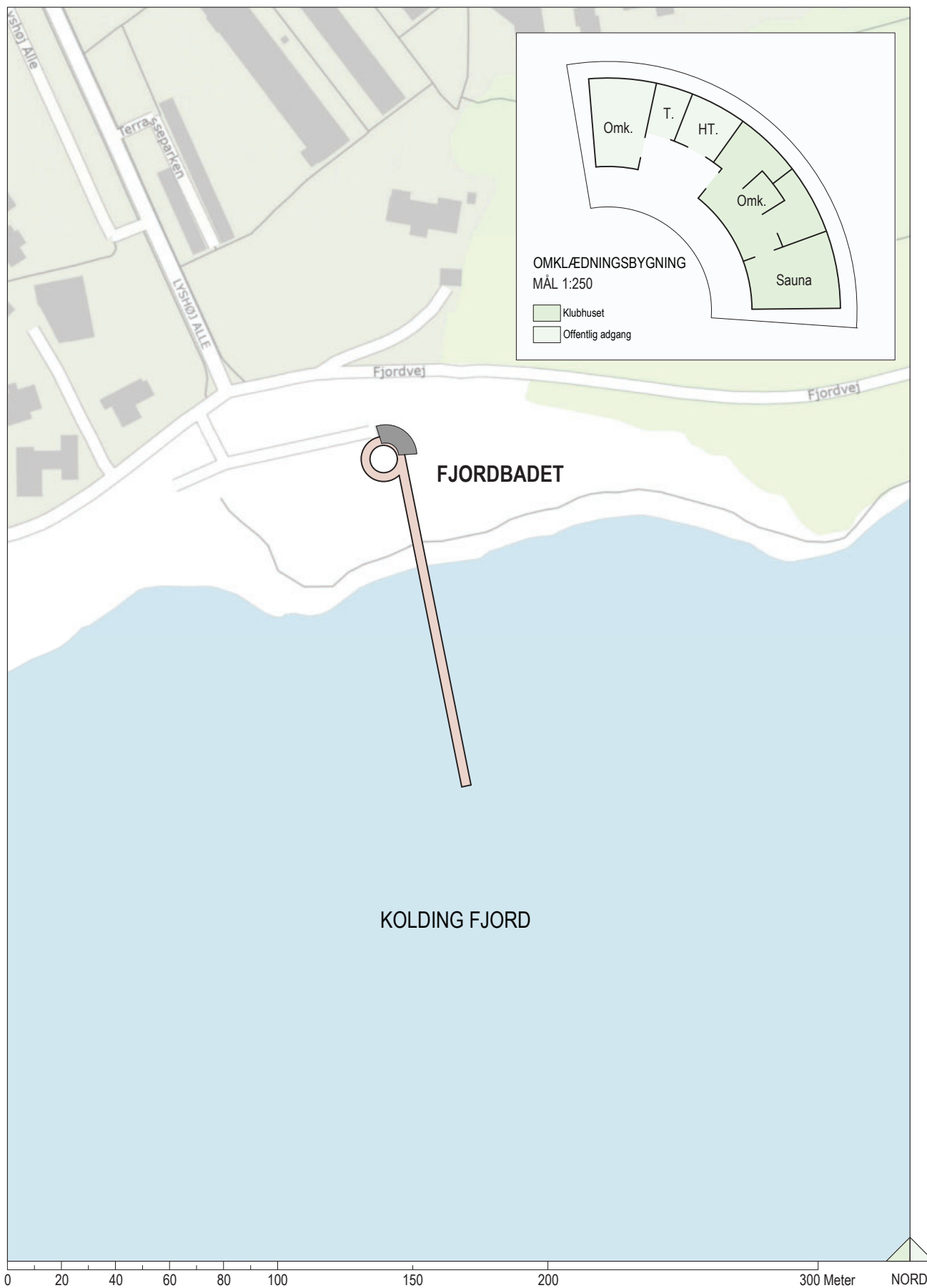
- Hop i Fjorden 677
- Adgang for alle borgere

Tilgængelig for kørestolsbruger: Ja

Badebroen ved Fjordbadet









19. TAPS

Skoledistrikt: Christiansfeld Skole

Landsbyen Taps ligger ca. 12 km. syd for Kolding. Byen gennemskæres af hovedvejen Koldingvej, der bidrager til karakteren af gennemfartsby, primært for trafikken mellem Kolding og Haderslev. Taps lokalby består af to 'bydele' henholdsvis Taps landsby og Taps Stationsby. Landsbyen ligger på en lille højderyg mellem to bække, der løber sammen i Taps Å sydvest for Taps Kirke. Nord for landsbyen adskilt af et markant dalstrøg ligger Stationsbyen, som er opstået omkring den gamle stationsbygning. Landsbyens skole er nedlagt og anvendes i dag som lokalitet for hjemmeplejen og hjemmesygeplejen, af Senior som et brugerstyret hus og af Taps By- og Idrætsforening.

Områdets idræts- og fritidsfaciliteter

Området har begrænsede fritids- og idrætsaktiviteter og disse er koncentreret omkring Taps gl. skole. Her ligger en mindre sportsplads og i den gl. skole en multisal og en gymnastiksal med tilhørende omklædningsrum.

Befolkningsprognose

Området hører under Christiansfeld Skoledistrikt, hvor der forventes en mindre stigning i det samlede befolkningstal på 4,9 procent for perioden 2024 – 2036. Stigningen drives af en voksende andel af ældre, hvorimod prognosen for øvrige aldersgrupper viser stabilitet eller mindre fald. Ændringerne vurderes ikke at få betydning for omfang og indhold af områdets idræts- og fritidsfaciliteter.



Befolkningsprognose:

| | |
|----------------------|---------------|
| Befolkningstal 2024: | 4.774 |
| Befolkningstal 2036: | 5.009 ↑ 4,9 % |

| Aldersfordeling: | 2024 | → | 2036 |
|------------------|-------|---|-------|
| 0 - 16 år | 922 | → | 844 |
| 17 - 24 år | 360 | → | 344 |
| 25 - 59 år | 2.006 | → | 2.002 |
| 60 - | 1.486 | → | 1.829 |

Kommunalplan rammeområde:

13 Christiansfeld

Faciliteter udendørs:

Taps sportsplads

Faciliteter indendørs:

| | |
|-----------------|---------------------------|
| Taps Gl. Skole: | Multisal |
| | Gymnastiksal |
| | Lokalcenter Taps (Senior) |

Der er ingen idrætshal i området.

Foreninger i området med egne lokaler der får lokaletilskud:

| (Beskrives ikke) | antal medlemmer |
|------------------|-----------------|
| • Taps Rideklub | 75 |

19. Taps

TAPS SPORTSPLADS

Sportspladsen er beliggende på nordsiden af Taps gl. skole og omgives på flere sider af åbent landbrugsland. Langs pladsens nordside løber en mindre bæk.

Selve sportspladsen består af en fodboldbane med fuldt mål på 105 x 68 meter. Vest for denne et mindre areal, der er opstregt med minibaner.

Anvendelse

Pladsen benyttes alene af Taps By- og Idrætsforening, hvis oldboys ca. hver anden onsdag sommeren over spiller i en lukket turnering mod andre hold oldboys fra det sønderjyske område. Der trænes ikke på banen. Til omklædning bruges to omklædningsrum af ældre dato i den gl. skoles kælder. Området ved minibanerne anvendes til krolf.

Udbygningsmulighed

Sportspladsen er omgivet af åbent landbrugsland på flere sider, der eventuelt kunne inddrages ved en udvidelse.

Oplyste brugerønsker

Der er ikke oplyst ønsker til sportspladsen

MULTISAL OG GYMNASTIKSAL PÅ TAPS GL. SKOLE

Taps gl. skole har en multisal på ca. 9 x 18 meter og en traditionel gymnastiksal på ca. 16 x 8 meter. I tillæg til den traditionelle indretning har gymnastiksalen klatrevæg. I multisalens ene side er der en scene med foldevæg til bagvedliggende tidligere musiklokale. Begge sale deles om et omklædningsrum.

Herudover er der et mindre klublokale i den gl. skoles kælder samt et foreningslokale i enden af multisalen.

Multisalen og det brugerstyrede hus er tilgængelige for kørestolsbrugere. Der er niveaufri indgang og adgang til handicaptolet.



Taps gl. skole

multisal



Taps Sportsplads

Driftsherre: Kommunal - F & I

Andre baneanlæg:

105 x 68 m Græsbane 1

Omklædning: Taps gl. skole 2 stk.

Parkering: Grusplads bag skolen

Brugere - antal medlemmer:

• Taps By- og Idrætsforening 88

19. Taps

Anvendelse

Taps By- og Idrætsforening bruger faciliteterne til forskellige sociale arrangementer. Det er muligt at leje lokalerne via foreningsportalen, hvis man er bosiddende i Taps Sogn. Christiansfeld Harmonika Klub øver i den gl. gymnastiksal hver anden uge i tidsrummet 13-16. Anvendelse til idræt begrænses sig til karlegymnastik mandage fra 18-20 og enkelte timer til badminton for den lokale selvstændige klub, Taps Ketcher Klub, der også har en del af deres aktiviteter i Cuben i Christiansfeld. Omklædningsrum og et lille klublokale i kælderens anvendes af en lokal cykelklub to aftener om ugen.

Oplyste brugerønsker

Taps By- og Idrætsforening ønsker støtte til at flytte det tidligere skolekøkken til ny placering i et tidligere fysiklokale, der ligger nærmere de lokaler der anvendes af foreningen.

SAMMENFATNING

Fritidsaktiviteterne der drives af Taps By- og Idrætsforening og det brugerstyrede hus under Senior er de dominerende aktiviteter. Idrætsaktiviteterne er begrænsede, hvilket må ses i lyset af lokalsamfundets størrelse og nærheden til faciliteterne særligt i Christiansfeld. Områdets muligheder for adgang til fritids- og idrætsfaciliteter vurderes dækket med de nuværende faciliteter, idet det bemærkes, at anvendelsen af fodboldbanen er meget begrænset.

KLOGE KVADRATMETRE

Det bør overvejes at nedlægge fodboldbanen grundet den meget begrænsede anvendelse. Muligheden for boldspil på mindre bane samt krolf bør fastholdes. Der forslås ingen ændringer af de nuværende indendørs faciliteter, men det bemærkes, at her vil være mulighed for at åbne for tilgang af yderligere aktivitet.

BILAG

Eksisterende forhold - Sportsplads ved Taps Skole.....tegn. 19.1

Taps gl. skole gymnastiksal



Taps gl. skole

Driftsherre:

Gymnastiksal: Kolding Kommune

Multisal: Kommunal/Selvejende

Omkledning:

| | |
|-----------------|---|
| Omkledning inde | 1 |
| Omkledning ude | 2 |

Øvrige Faciliteter:

| | |
|---------------------------|---|
| Klublokaler | 1 |
| Lokalcenter Taps (Senior) | 1 |

Tilgængelig for kørestolsbruger: Delvis

Brugere - antal medlemmer:

| | |
|---------------------------------|----|
| • Taps By- og Idrætsforening | 88 |
| • Taps Ketcher Klub | 65 |
| • Christiansfeld Harmonika Klub | 26 |
| • Brugerstyret hus (Senior) | |





20. VAMDRUP

Skoledistrikt: Vamdrup Skole

Vamdrup ligger i den vestlige del af Kolding Kommune ca. 10 kilometer fra Kolding by. Byen omgives af let kuperet agerland og mindre skovarealer. Mod syd afgrænses byen af Kongeåen, der har sit udspring sydøst for byen. Vamdrup skole er opdelt i to afdelinger; Øst 0. – 3. årgang 219 elever og Vest 4. – 9. årgang 311 elever. Der er desuden en specialskele – Ådalskolen med 102 elever, indrettet i det tidligere Vamdrup Rådhus ved Røddingvej.

Områdets idræts- og fritidsfaciliteter

Byens idrætsfaciliteter er koncentreret ved tre lokaliteter. I den vestlige del af byen ligger et større hal-anlæg Arena Syd med tilhørende sportsplads. Centralt i byen ligger Vamdrup Stadion. Her er desuden fire tennisbaner. Kongeåhallen er beliggende i den østlige del af byen i tilknytning til Vamdrup Skole Øst. Vamdrup skole Vest har en traditionel gymnastiksal.

Befolkningsprognose

Der forventes ingen ændring i det samlede befolkningstal for perioden 2024 – 2036, men set på de forskellige aldersgrupper bliver der færre børn, unge og voksne, men flere ældre 60+. Ændringerne vurderes ikke at få betydning for omfang og indhold af områdets idræts- og fritidsfaciliteter.



Befolkningsprognose:

| | |
|----------------------|---------------|
| Befolkningstal 2024: | 5.550 |
| Befolkningstal 2036: | 5.574 ↑ 0,4 % |

| Aldersfordeling: | 2024 | → | 2036 |
|------------------|-------|---|-------|
| 0 - 16 år | 1.074 | → | 991 |
| 17 - 24 år | 433 | → | 390 |
| 25 - 59 år | 2.463 | → | 2.335 |
| 60 - | 1.580 | → | 1.858 |

Kommunalplan rammeområde:

12 Vamdrup

Faciliteter udendørs:

Vamdrup Stadion
Vamdrup Sportsplads v. Arena Syd

Indbyggere pr. fodboldbane: 1.850

Faciliteter indendørs:

Arena Syd 3 haller
Kongeåhallen 1 hal
Vamdrup Skole Vest: 1 Gymnastiksal

Indbyggere pr. idrætshal: 1.850

Foreninger i området med egne lokaler der får lokaletilskud:

| (Beskrives ikke) | antal medlemmer |
|----------------------------|-----------------|
| • Vamdrup Jagtforening | 346 |
| • KFUM Spejderne i Vamdrup | 104 |
| • Kolding Faldskærmsklub | 135 |
| • Vamdrup Rideklub | 170 |

20. Vamdrup

VAMDRUP STADION

Vamdrup Stadion er beliggende i en forsænkning centralt i Vamdrup by. Stadion afgrænses mod vest af jernbanen mens det mod nord og øst omgives af villabebyggelse.

Mod syd adskilles selve sportsanlægget fra Kongeåen af et mindre parkanlæg kaldet Margrethelund. Stadion består af et græsareal - tidligere fodboldbane i fuldt mål på 105 x 68 meter omgivet af en 400 meter løbebane belagt med slagge. Herudover er der 4 tennisbaner. Ved den tidligere boldbane ligger en nedlagt omklædningsbygning, samt et klubhus for Vamdrup Tennis Klub.

Anvendelse

Vamdrup stadion anvendes nu af DcH Vamdrup til hundetræning. Vamdrup Tennis Klub benytter tennisbanerne efter individuelt booking-system. DcH Vamdrup benytter et af de gl. omklædningsrum til opbevaring og et andet til kaffestue. DcH har aktiviteter på pladsen tre hverdage i tidsrummet 18-21 samt i weekends.

Udbygningsmulighed

Da stadion er omgivet af jernbane, villabebyggelse og Kongeåen, vurderes der ikke mulighed for udvidelse.

Oplyste brugerønsker

DcH vedligeholder og ”opfrisker” selv den tidligere omklædningsbygning og vil gerne have tilladelse til at etablere et halvtag langs den tidligere omklædningsbygning. Man afholder selv udgifterne hertil. Det oplyses desuden, at Vamdrup Byforum gerne ser området tilpasset, således det kan anvendes til flere formål og som rekreativt område for beboerne. Byforum har fået udarbejdet en overordnet plan, og DcH mener at være opfattet, som en del af de aktiviteter der skal være plads til på området.

Gl. omklædn. ved Vamdrup Stadion



Driftsherre: Kommunal - F & I
Klubhus Vamdrup Tennis Klub: Forening
Klubhus Vamdrup IF: Kommunen

Baneanlæg:
400 m rundbane 1
Tidligere fodboldbaneareal 1
Tennisbaner, grus 4

Omklædning/klubhuse:
Tidligere omklædningsbygning 1
Klubhus Tennis med omklædning 1

Parkering: Mindre plads ved ankomst

Brugere - antal medlemmer:
• DcH Vamdrup 58
• Vamdrup Tennis Klub 64



20. Vamdrup

SPORTSPLADS VED ARENA SYD

Sportspladsen er beliggende i den vestlige ende af Vamdrup i tilknytning til Arena Syd. Pladsen ligger som et stort åbent areal vest for Arena Syd, hvor der er parkering og ankomst. Mod nord afgrænses pladsen af Røddingvej og mod syd ligger en spredt villabebyggelse. Mod vest grænser pladsen op til landbrugsarealer i udkanten af Vamdrup by.

Selve sportsanlægget består af tre fodboldbaner, heraf en græs/jord-bane med lysanlæg. Herudover er der to mindre græsbaner. I tillæg til boldbanerne er der en mindre skaterpark og et veludbygget skoleidrætsanlæg, hvis tilstand vurderes tilfredsstillende. Anlægget blev udvidet i 2019. Det bemærkes, at skoleidrætsanlæg behandles i en selvstændig redegørelse.

Sydøst for Arena Syd ligger et større græsareal, der anvendes til Krolf og længst mod syd, i et meget kuperet område, er der udlagt et mindre mountainbikespor.

Anvendelse

Sportspladsen benyttes af Vamdrup skole Vest, der er beliggende nær ved og af fodboldafdelingen under Vamdrup IF. Omklædningsfaciliteterne i Arena Syd benyttes ved aktiviteter på sportspladsen. Vamdrup Krolfklub anvender krolfbanen, hvor klubben selv har opført et mindre klubhus.

Udbygningsmulighed

Sportspladsen er omgivet af bebyggelse og Røddingvej. Det vurderes ikke muligt at udvide pladsen.

Oplyste brugerønsker

Arena Syd ønsker at anlægge en opholdsterrasse og en Multibane syd for halbygningen. Derudover ønskes plantet et læhegn mellem boldbanerne og parkeringsarealet samt at belægning ved hovedindgangen renoveres.

Driftsherre: Kommunal - F & I

Fodboldbaner 68 x 105 meter:

| | |
|----------------------------|---|
| Græsbaner, opvisning | 1 |
| Græsbaner | 1 |
| Græs/jordbane med lysanlæg | 1 |

Andre baneanlæg:

| | |
|------------------|---|
| Minibaner, græs | 2 |
| Skaterareal | 1 |
| Mountainbikespor | 1 |

Skoleidrætsanlæg:

| | |
|-------------------------|---|
| 80 meter løbebane | 1 |
| Længdespring/springgrav | 1 |
| Højdespring | 1 |
| Kuglestød/kastegård | 1 |

Omklædning: Arena Syd

Tilgængelig for kørestolsbruger: Ja

Parkering: Arena Syd

Brugere - antal medlemmer:

| | |
|----------------------|-----|
| • Vamdrup IF fodbold | 270 |
| • Vamdrup Skole Vest | 311 |



20. Vamdrup

ARENA SYD

Arena Syd er Vamdrups største indendørs idrætsanlæg, og er opstået som en sammenbygning af Vamdrup Hallen og KongeåBadet gennemført 2005-2006. Hal-anlægget er selvejende, mens KongeåBadet er kommunalt ejet, men drives af Slotssøbadets fond.

Anlægget består udover Vamdrup Hallen, der er indrettet med nye funktioner, og KongeåBadet af en multihal.

Multihallen er opbygget med fladt tag, og har en balkon i den ene ende med kontakt til anlæggets foyerareal. Der er dagslysindtag og adgang til det fri gennem fire glasdøre i hallens anden ende.

Halrummet er på ca. 2000 m² og rummer en opvisningsbane til håndbold samt to fulde håndboldbaner, der kan adskilles med hejsevæg. Herudover kan hallerne opdeles yderligere ved opsætning af boldnet. Der er forberedt til mobiltribune under balkonen.

Anvendelsesoversigt Arena Syd - Hal 1

| | mandag | tirsdag | onsdag | torsdag | fredag | lørdag | søndag |
|-------|--------|---------|--------|---------|--------|--------|--------|
| 9.00 | | | | | | | |
| 10.00 | | | | | | | |
| 11.00 | | | | | | | |
| 12.00 | | | | | | | |
| 13.00 | | | | | | | |
| 14.00 | | | | | | | |
| 15.00 | | | | | | | |
| 16.00 | | | | | | | |
| 17.00 | | | | | | | |
| 18.00 | | | | | | | |
| 19.00 | | | | | | | |
| 20.00 | | | | | | | |
| 21.00 | | | | | | | |
| 22.00 | | | | | | | |
| 23.00 | | | | | | | |

Håndbold
 Badminton
 Fodbold

Vamdrup Skole Vest / Ådalskolen

Belægning i primetime (mandag til fredag i tidsrummet 16-22 for indendørs aktiviteter): 70 procent

Anvendelsesoversigt Arena Syd - Hal 2

| | mandag | tirsdag | onsdag | torsdag | fredag | lørdag | søndag |
|-------|--------|---------|--------|---------|--------|--------|--------|
| 9.00 | | | | | | | |
| 10.00 | | | | | | | |
| 11.00 | | | | | | | |
| 12.00 | | | | | | | |
| 13.00 | | | | | | | |
| 14.00 | | | | | | | |
| 15.00 | | | | | | | |
| 16.00 | | | | | | | |
| 17.00 | | | | | | | |
| 18.00 | | | | | | | |
| 19.00 | | | | | | | |
| 20.00 | | | | | | | |
| 21.00 | | | | | | | |
| 22.00 | | | | | | | |
| 23.00 | | | | | | | |

Håndbold
 Badminton
 Fodbold

Vamdrup Skole Vest / Ådalskolen

Belægning i primetime (mandag til fredag i tidsrummet 16-22 for indendørs aktiviteter): 70 procent
Trænings- og turneringskampe ikke indeholdt i ovenstående.

Arena Syd - Hal 1 og 2



Driftsherre: Selvejende

Hal 1 og 2:

(To haller adskilt af hejsevæg)

| | |
|--------------------------|----|
| Håndbold, opvisningsbane | 1 |
| Håndboldbane | 2 |
| Badmintonbaner | 10 |
| Tennisbane | 1 |
| Volleyball mini/på tværs | 3 |

Mulighed for opdeling: (ja)
Hallerne kan yderligere opdeles med opsætning af boldnet.

Hal 3:

| | |
|----------------|---|
| Badmintonbaner | 3 |
| Volleyball | 1 |
| Minihåndbold | 1 |

Omklædning:

| | |
|------------------|----|
| Omklædningsrum | 11 |
| Dommeromklædning | 2 |
| Motionscenter | 4 |
| Svømmehal | 2 |

Øvrige faciliteter:

| | |
|----------------------|---|
| Cafeteria | 1 |
| Køkken | 1 |
| Klub- og mødelokaler | 5 |
| Motionscenter | 1 |
| Padelbane | 1 |
| Skydebane | 1 |
| Billardlokale | 1 |
| E-sport | 1 |

KongeåBadet 1

Tilgængelig for kørestolsbruger: Ja

Parkering:

Større anlæg ved ankomst fra Røddingvej

20. Vamdrup

Den gamle Vamdrup Hal er indrettet med et større kommercielt/privat motionscenter og en mindre ¾ hal 3. Motionscentret og hal 3 har fire omklædningsrum beliggende i hal 3.

I kælderen under hal 3 ligger fire omklædningsrum af ældre dato til brug ved udendørs aktiviteter og et klublokale for Vamdrup IF-fodbold. Der er desuden en skydebane med syv baner og tilknyttet klublokale. Vamdrup Svømmehal er beliggende ved ankomst til anlægget og har to egne omklædningsrum. KongeåBadet indgår ikke i den fysiske udviklingsplan.

Faciliteterne knyttes sammen af et stort sammenhængende foyer- og caféområde. Overfor hovedindgangen er der anlagt en padelbane. Foyerarealet danner en smal balkon omkring padelbanen. Bag padelbanen ligger en kultursal på ca. 175 m².

Salen har tilknyttet depotrum, og er velegnet til foredrag, teater og mindre pladskrævende idrætsaktiviteter. I kælderen under foyerarealet er der et billardlokale. Her ligger også syv omklædningsrum til de indendørs aktiviteter på stedet.

Administrationsfløjen rummer nu lokaler for en lokalpolitistation, en massør og en kiropraktor. Desuden kopirum og to mindre omklædningsrum, der kan benyttes som dommeromklædning.

Centrets øvrige faciliteter tæller fire mødelokaler, hvoraf et er udlejet til zoneterapeut. I kælderen under mødelokalerne ligger et større aktivitetslokale, der benyttes til mor/barn gymnastik samt et større disponibelt lokale, der anvendes til depot.

Caféen i Arena Syd har tilknyttet et produktionskøkken, der giver gode muligheder for forplejning af stedets brugere.

Arena Syd er tilgængelig for kørestolsbrugere. Der er elevator og personlift samt adgang til handicaptoiletter på begge etager.

Arena Syd - Hal 3



Brugere Arena Syd - antal medlemmer:

| | |
|-------------------------------|-----|
| • Vamdrup IF håndbold | 155 |
| • Vamdrup IF badminton | 113 |
| • Vamdrup Familie & Firmsport | 190 |
| • Vamdrup IF fodbold | 270 |
| • Vamdrup gymnastikforening | 403 |
| • Vamdrup E-sport | 10 |
| • Vamdrup Krolf Klub | 42 |
| • Vamdrup Skytteforening | 22 |
| • Arena Linedance Vamdrup | 20 |
| • Vamdrup Skole Vest | 311 |
| • Ådalskolen (spec. skole) | 102 |
| • Udlejning | |


Anvendelsesoversigt Arena Syd - Hal 3

| | mandag | tirsdag | onsdag | torsdag | fredag | lørdag | søndag |
|-------|--------|---------|--------|---------|--------|--------|--------|
| 9.00 | | | | | | | |
| 10.00 | | | | | | | |
| 11.00 | | | | | | | |
| 12.00 | | | | | | | |
| 13.00 | | | | | | | |
| 14.00 | | | | | | | |
| 15.00 | | | | | | | |
| 16.00 | | | | | | | |
| 17.00 | | | | | | | |
| 18.00 | | | | | | | |
| 19.00 | | | | | | | |
| 20.00 | | | | | | | |
| 21.00 | | | | | | | |
| 22.00 | | | | | | | |
| 23.00 | | | | | | | |

| | | |
|--|--|--|
| Idræt for Alle | Vamdrup Gymnastikforening | Bowls/krolf |
| Vamdrup Skole Vest / Ådalskolen | Fodbold | |

Belægning i primetime(mandag til fredag i tidsrummet 16-22 for indendørs aktiviteter): 63 procent
Trænings- og turneringskampe ikke indeholdt i ovenstående.

Motiv fra foyer



20. Vamdrup

Anvendelse

Motionscentret kan benyttes mod betaling, mens centrets øvrige lokaler og faciliteter i det daglige benyttes af lokale foreninger, Vamdrup Skole afdeling Vest og Ådalskolen – en specialskole der ligger nabo til Arena Syd. Af anvendelsesoversigten fremgår det, at hal 1 og 2 i primetime primært anvendes til håndbold og badminton. Hallerne har en fornuftig udnyttelsesgrad med en belægning på 70 procent af timerne i primetime. Der er flest ledige timer om fredagen. Timerne er tildelt så brugerne kan udnytte både hal 1 og 2 samtidigt. Hal 3 Anvendes i tidsrummet 8-16 af flere forskellige brugere, men i primetime 16-22 hovedsageligt af Vamdrup Gymnastikforening. Belægningsgraden er 63 procent. Også her ses flest ledige timer om fredagen.

Udbygningsmulighed

Syd for anlægget ligger et åbent areal. Her vil centret eventuelt kunne udvides.

Oplyste brugerønsker

Der er ikke oplyst ønsker til de indvendige faciliteter ved Arena Syd.

Anvendelsesoversigt Arena Syd, aktivitetslokale 1

| | mandag | tirsdag | onsdag | torsdag | fredag | lørdag | søndag |
|-------|--------|---------|--------|---------|--------|--------|--------|
| 9.00 | | | | | | | |
| 10.00 | | | | | | | |
| 11.00 | | | | | | | |
| 12.00 | | | | | | | |
| 13.00 | | | | | | | |
| 14.00 | | | | | | | |
| 15.00 | | | | | | | |
| 16.00 | | | | | | | |
| 17.00 | | | | | | | |
| 18.00 | | | | | | | |
| 19.00 | | | | | | | |
| 20.00 | | | | | | | |
| 21.00 | | | | | | | |
| 22.00 | | | | | | | |
| 23.00 | | | | | | | |

■ Vamdrup Gymnastikforening, Gymnastik ■ AOF Syd
■ Dance4you

Belægning i primetime (mandag til fredag i tidsrummet 16-22 for indendørs aktiviteter): 20%

Anvendelsesoversigt Arena Syd, Nordea Salen

| | mandag | tirsdag | onsdag | torsdag | fredag | lørdag | søndag |
|-------|--------|---------|--------|---------|--------|--------|--------|
| 9.00 | | | | | | | |
| 10.00 | | | | | | | |
| 11.00 | | | | | | | |
| 12.00 | | | | | | | |
| 13.00 | | | | | | | |
| 14.00 | | | | | | | |
| 15.00 | | | | | | | |
| 16.00 | | | | | | | |
| 17.00 | | | | | | | |
| 18.00 | | | | | | | |
| 19.00 | | | | | | | |
| 20.00 | | | | | | | |
| 21.00 | | | | | | | |
| 22.00 | | | | | | | |
| 23.00 | | | | | | | |

■ Vamdrup Gymnastikforening, Gymnastik ■ Ådalskolen
■ Arena Linedance Vamdrup ■ AM Sport

Belægning i primetime (mandag til fredag i tidsrummet 16-22 for indendørs aktiviteter): 26,7%

Spinning



Klublokale Vamdrup IF fodbold



Billardlokale



20. Vamdrup

KONGEÅHALLEN

Hallen er opført i 1978 og ligger umiddelbart syd for Vamdrup Skole Øst. Hallen er kommunal.

Hallen består af en idrætshal med en lav sidebygning, der indeholder to omklædningsrum, redskabsrum, teknikrum, mindre køkken toiletfaciliteter og hovedindgang. Der er ikke klubfaciliteter i hallen, da den blev bygget primært som skolehal. Omklædningsrummene har begge et mindre læreromklædningsrum samt direkte adgang til hallen. Køkkenet er af ældre dato og benyttes udelukkende som depot. Som supplement til hallens redskabsrum er der opsat en 18-fods-container til fodboldbaner og lignende.

Selve halrummet er opført som en klassisk limtræskonstruktion med delvis murede facader. Loftet er opbygget med træbetonplader. I hallen er der hverken dagslysindfald eller udsyn til det fri. Udover opstregning til de klassiske hal-sportsgrene er hallen indrettet med skoleribber, tove m.v. til brug i bl.a. skolens idrætsundervisning. Halrummet kan opdeles 1/3 – 2/3 med mobilt boldtæppe.

Kongeåhallen er ikke tilgængelig for kørestolsbrugere. Der er ikke adgang til handicaptoilet.

Anvendelse

Vamdrup Skole Øst har råderet over hallen i dagtimerne og benytter den i forbindelse med afvikling af den indendørs idrætsundervisning. De primære fritidsbrugere af hallen er håndbold og fodboldafdelingen under Vamdrup IF, Vamdrup Gymnastikforening samt Vamdrup Familie & Firmsport.






Som det fremgår af anvendelsesoversigten, udnyttes hallen kun 43 procent i primetime. Der er flere timer ledige i ydertimerne onsdag og torsdag og fredag er helt uden aktivitet.

Oplyste brugerønsker

Der oplyses ingen brugerønsker til Kongeåhallen.

Anvendelsesoversigt Kongeåhallen

| | mandag | tirsdag | onsdag | torsdag | fredag | lørdag | søndag |
|-------|--------|---------|--------|---------|--------|--------|--------|
| 9.00 | | | | | | | |
| 10.00 | | | | | | | |
| 11.00 | | | | | | | |
| 12.00 | | | | | | | |
| 13.00 | | | | | | | |
| 14.00 | | | | | | | |
| 15.00 | | | | | | | |
| 16.00 | | | | | | | |
| 17.00 | | | | | | | |
| 18.00 | | | | | | | |
| 19.00 | | | | | | | |
| 20.00 | | | | | | | |
| 21.00 | | | | | | | |
| 22.00 | | | | | | | |
| 23.00 | | | | | | | |

| | | | | | |
|---|---------------------|---|-----------------------------|---|-------------------|
|  | VIF Fodbold |  | Vamdrup Gymnastikf. |  | Vamdrup Skole Øst |
|  | Vamdrup IF Håndbold |  | Vamdrup Familie og Firmspot | | Badminton |

Belægning i primetime(mandag til fredag i tidsrummet 16-22 for indendørs aktiviteter): 43 pro
Trænings- og turneringskampe er ikke indeholdt i ovenstående.

Kongeåhallen



Driftsherre: Kommunal - B & U

Faciliteter:

| | |
|--------------------------|---|
| Håndboldbane | 1 |
| Badmintonbaner | 5 |
| Basketball mini/på tværs | 3 |
| Tennisbane | 1 |
| Volleyball kampbane | 1 |
| Volleyball mini/på tværs | 3 |

| | |
|--|----|
| Skoleribber | Ja |
| Bomme, ringe og tove | Ja |
| Mulighed for opdeling: (mobilt net 1/3 - 2/3) | Ja |

Omklædning:

| | |
|-----------------|---|
| Omklædningsrum | 2 |
| Læreromklædning | 2 |

Øvrige faciliteter:

| | |
|--------|---|
| Køkken | 1 |
|--------|---|

Tilgængelig for kørestolsbruger: Nej

Parkering: Mindre anlæg v. Kongeåsvej

Brugere - antal medlemmer:

| | |
|--------------------------------|-----|
| • Vamdrup Skole Øst | 219 |
| • Vamdrup Idrætsforening | |
| Håndbold | 155 |
| Fodbold | 270 |
| • Vamdrup Gymnastikforening | 403 |
| • Vamdrup Familie og Firmsport | 190 |

20. Vamdrup

VAMDRUP SKOLE VEST - GYMNASTIKSAL

Vamdrup Skole Vest har en traditionel gymnastiksal, der måler ca. 10 x 20 meter. Salen har scene i den ene gavl, og der er tilknyttet et almindeligt omklædningsrum og et mindre læreromklædningsrum. Der er ikke adgang til handicaptoilet.

Anvendelse

Salen benyttes udover skolen onsdag aften i tidsrummet 19-21 af gymnastikafdelingen under Vamdrup Gymnastikforening.

Oplyste brugerønsker

Der oplyses ingen ønsker til gymnastiksalen.

SAMMENFATNING

Vamdrup har idrætsfaciliteter, der giver gode rammer for udfoldelse af en bred vifte af forskellige idræts- og fritidsaktiviteter. Hvis det nuværende aktivitetsmønster fortsætter, forventes der, i henhold til befolkningsprognosen, ingen ændringer i efterspørgslen efter fritids- og idrætsaktiviteter i området. Der vil være gode muligheder for at tilfredsstille et eventuelt øget behov for aktiviteter til den voksende gruppe borgere i alderen 60+.

Der er ved alle faciliteterne, udendørs som indendørs gode muligheder for at åbne for tilgang af nye brugergrupper og aktiviteter.

Vamdrup Skole Vest gymnastiksal



Driftsherre: Kommunal - B & U

Omklædningsrum: 1

Tilgængelig for kørestolsbruger: Nej

Brugere - antal medlemmer:

- Vester Vamdrup Skole 311
- Vamdrup Gymnastikforening 403

Anvendelsesoversigt Vamdrup skole vest, gymnastiksal

| | mandag | tirsdag | onsdag | torsdag | fredag | lørdag | søndag |
|-------|--------|---------|--------|---------|--------|--------|--------|
| 9.00 | | | | | | | |
| 10.00 | | | | | | | |
| 11.00 | | | | | | | |
| 12.00 | | | | | | | |
| 13.00 | | | | | | | |
| 14.00 | | | | | | | |
| 15.00 | | | | | | | |
| 16.00 | | | | | | | |
| 17.00 | | | | | | | |
| 18.00 | | | | | | | |
| 19.00 | | | | | | | |
| 20.00 | | | | | | | |
| 21.00 | | | | | | | |
| 22.00 | | | | | | | |
| 23.00 | | | | | | | |

Vamdrup Gymnastikforening

Vamdrup skole vest

Belægning i primetime (mandag til fredag i tidsrummet 16-22 for indendørs aktiviteter): 6,7%

20. Vamdrup

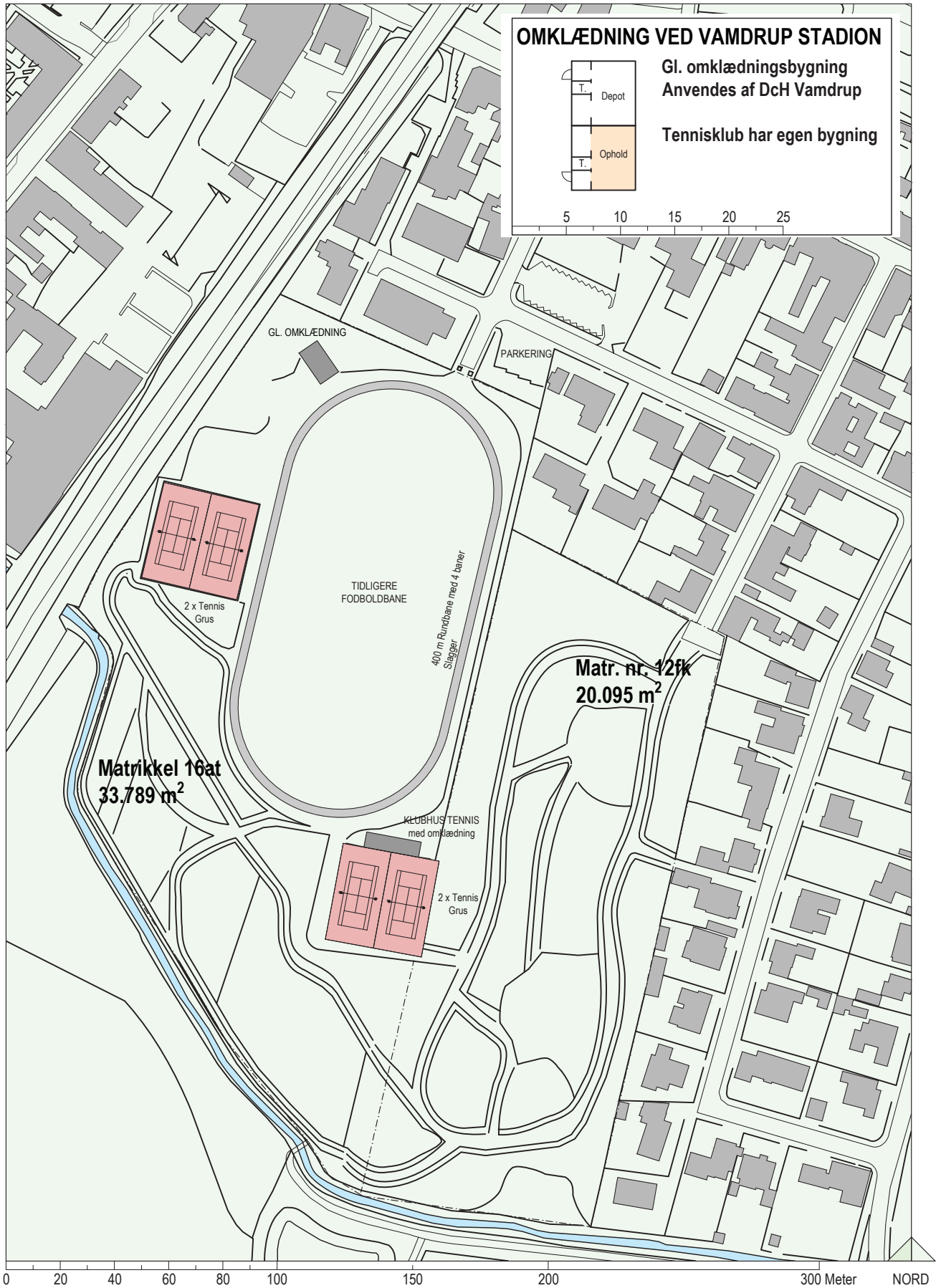
KLOGE KVADRATMETRE

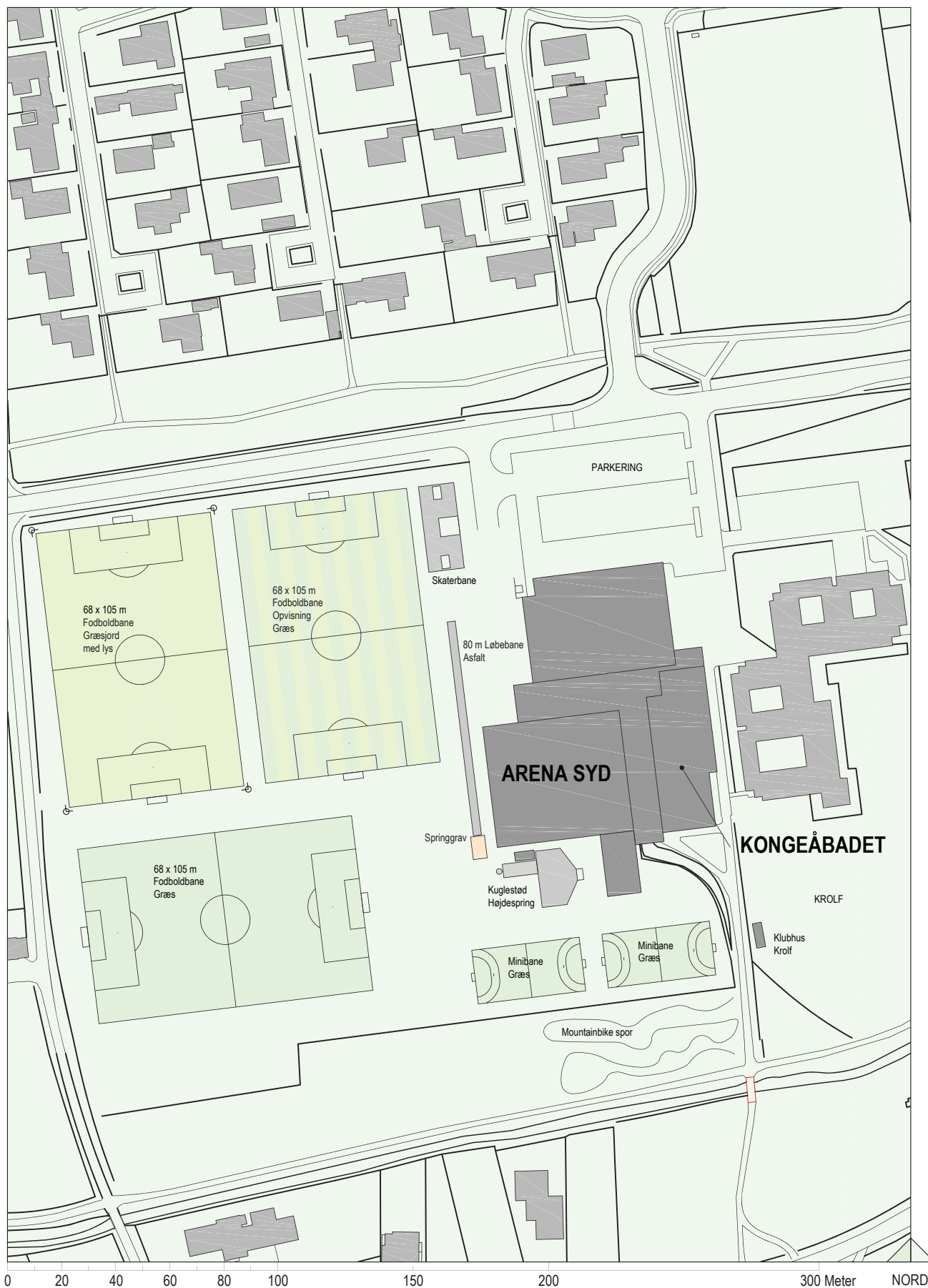
Aktivitetsniveauet ved Vamdrup Stadion begrænser sig til tennis og hundetræning, men området udgør samtidigt et rekreativt område for byens borgere, der sammen med et træbevokset areal kaldet Margrethelund fremstår som et grønt parklignende område, centralt beliggende i Vamdrup Midtby. Der foreslås ingen ændringer af den nuværende anvendelse, men der bør indgås aftale med DcH om den fremtidige anvendelse og vedligeholdelse af den tidligere omklædningsbygning.

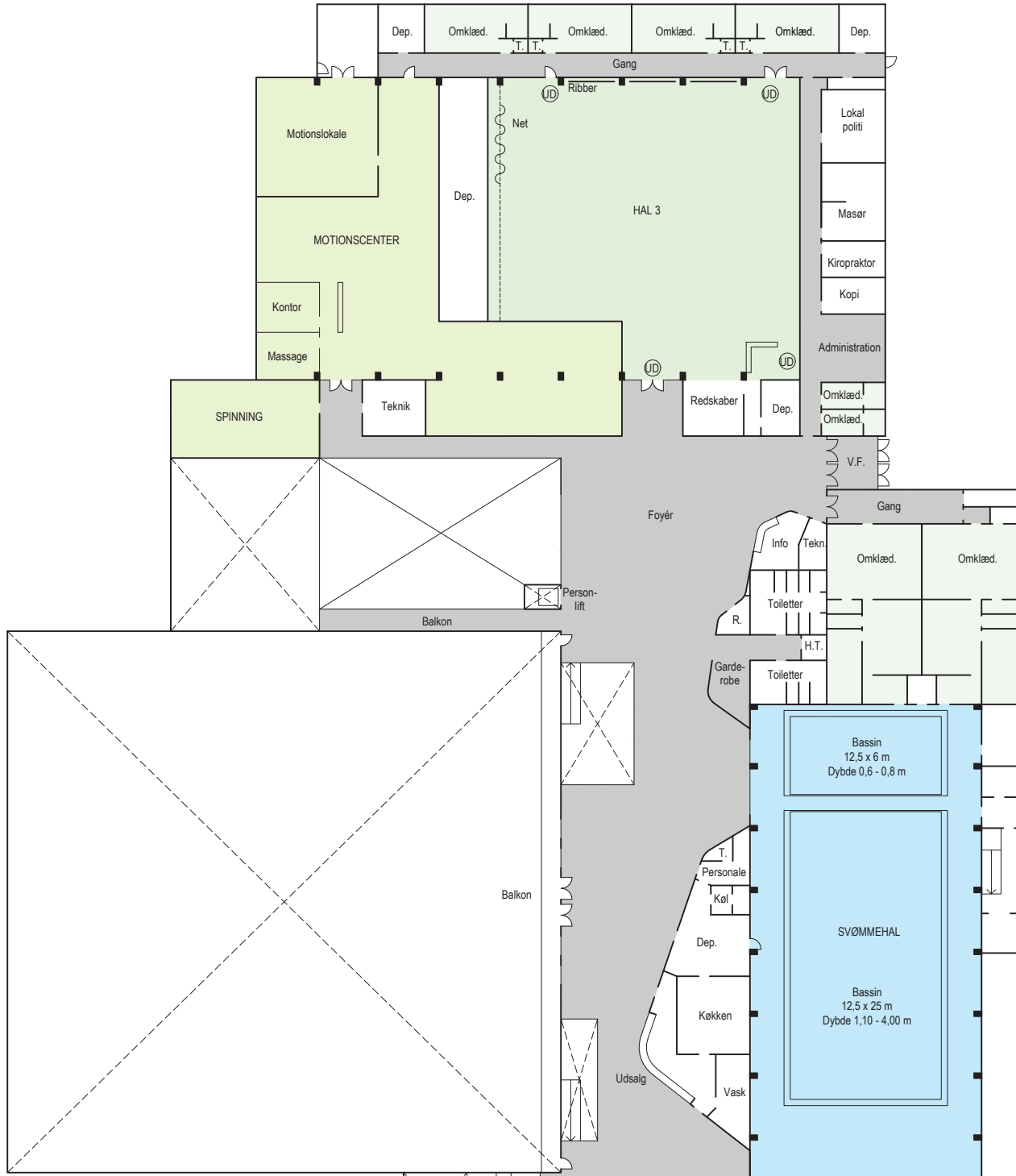
Arena Syd ønsker at anlægge en Multibane syd for halbygningen. Inden multibanen eventuelt anlægges, bør behovet afdækkes og andelen af selvfinansiering øges. Det af Arena Syd ønskede læhegn, renovering af belægning ved hovedindgangen og anlæg af opholdsterrasse indgår ikke i den fysiske udviklingsplan.

BILAG

| | |
|---|------------|
| Eksisterende forhold - Vamdrup Stadion..... | tegn. 20.1 |
| Eksisterende forhold - Sportsplads ved Arena Syd..... | tegn. 20.2 |
| Eksisterende forhold - Arena Syd, stueetage..... | tegn. 20.3 |
| Eksisterende forhold - Arena Syd, underetage..... | tegn. 20.4 |
| Eksisterende forhold - Idrætsanlæg ved Vamdrup Skole Øst..... | tegn. 20.5 |
| Eksisterende forhold - Kongeåhallen..... | tegn. 20.6 |



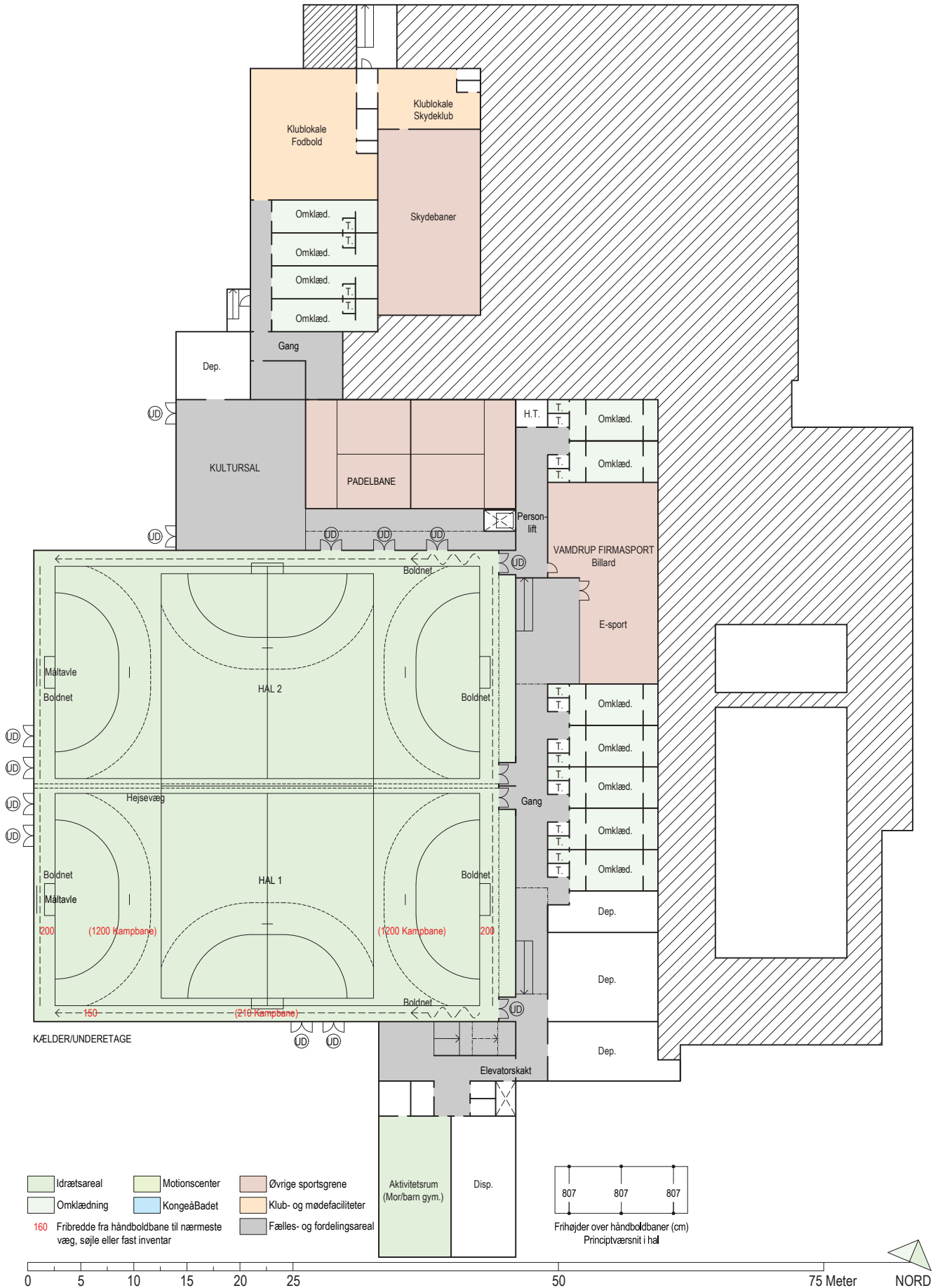


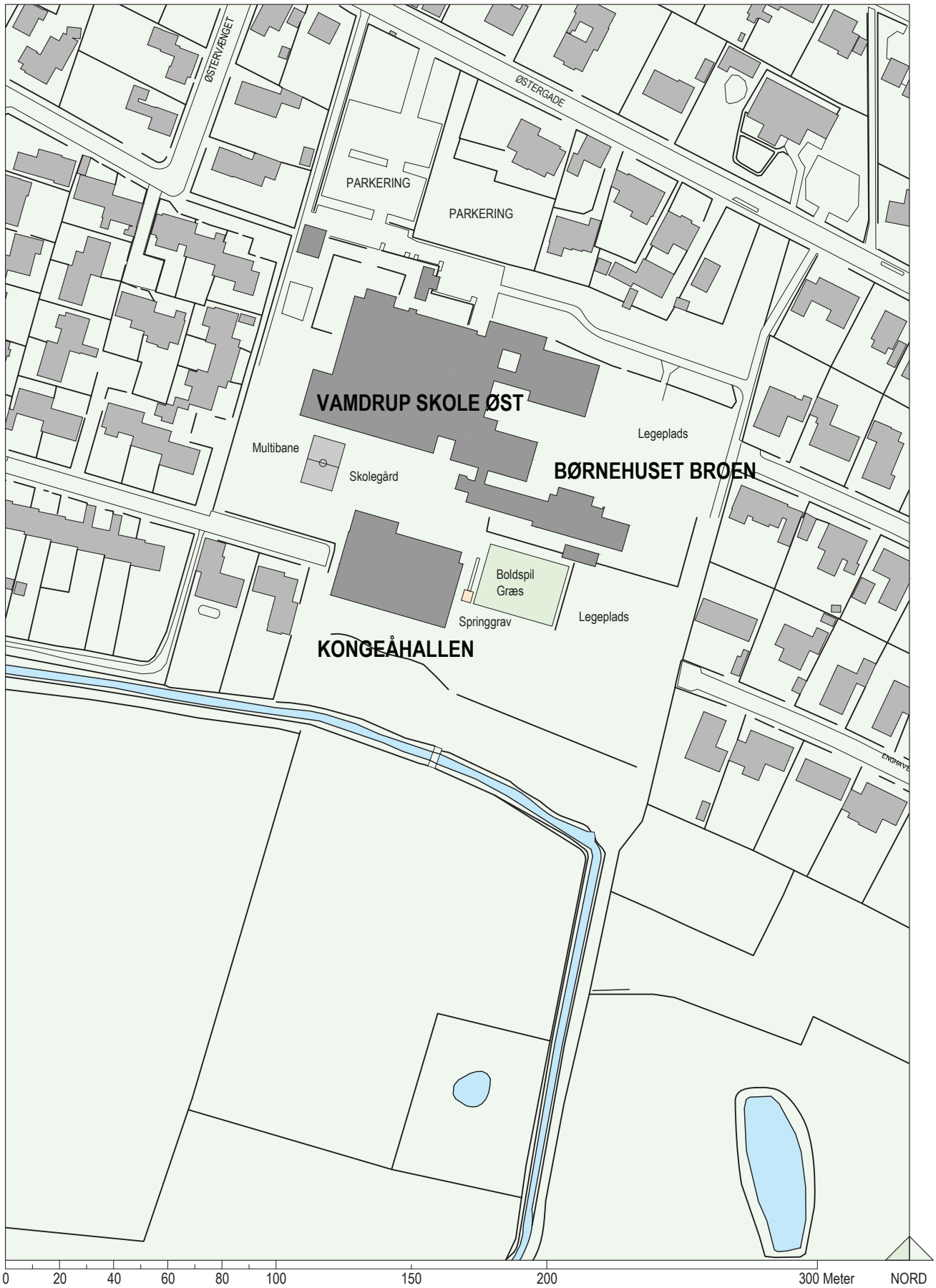


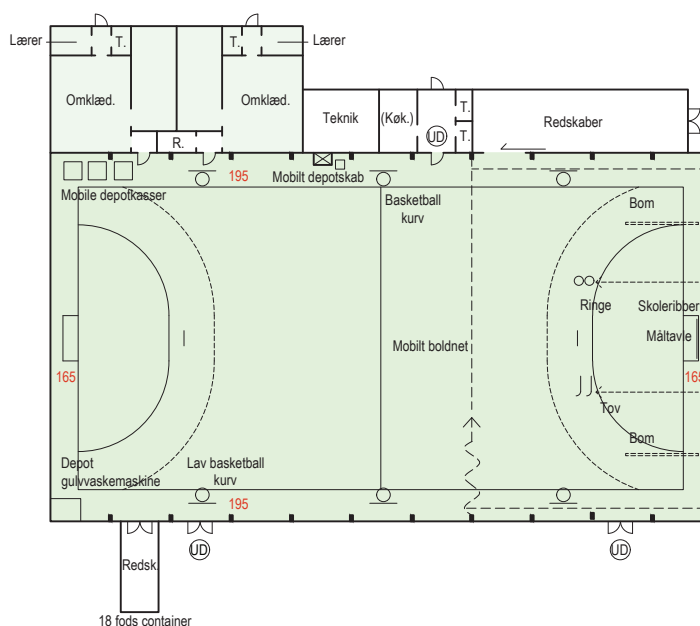
STUEPLAN

- Idrætsareal
 - Motionscenter
 - Øvrige sportsgrene
 - Omklædning
 - KongeåBadet
 - Klub- og mødefaciliteter
 - Fælles- og fordelingsareal
- 160 Fribredde fra håndboldbane til nærmeste væg, søjle eller fast inventar




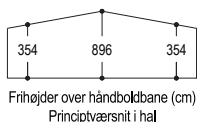






- Idrætsareal
- Omklædning

160 Fribredde fra håndboldbane til nærmeste væg, søjle eller fast inventar





21. VESTER NEBEL

Skoledistrikt: Vester Nebel Skole

Vester Nebel ligger nord for Kolding mellem Alminde-Viuf og Jordrup. Byen afsluttes mod vest af Vester Nebel Å. En større omlægning af åen, så den som tidligere løber sammen med Almind Å, er afsluttet i 2008. I den forbindelse er der lagt vægt på, at borgerne får forbedrede natur- og kulturhistoriske oplevelser i området

Områdets idræts- og fritidsfaciliteter

Området har ét udendørs anlæg, Vester Nebel Sportsplads. Her er i 2023-24 opført en ny selvejende idrætshal, Vester Nebel Aktivitetshus. Der er desuden en mindre gymnastiksal ved Vester Nebel Skole, der ligger i den modsatte ende af byen.

Områdets lokale idrætsforening Øster Starup – Vester Nebel IF (ØSVN IF) dækker landsbyerne Øster Starup, Vester Nebel, Gravens, Ågård, Brakker og Fredsted, så foreningens afdelinger er hjemmehørende i både Vejle og Kolding Kommune. Foreningen har indtil videre benyttet halfaciliteter i Øster Starup Hallen, beliggende i Vejle Kommune. Hvorledes det nyopførte aktivitetshus vil ændre på aktiviteterne fremadrettet vides ikke på nuværende tidspunkt.

Befolkningsprognose

Der forventes en stigning i det samlede befolkningstal på 9,9 procent for perioden 2024 – 2036. Set på de forskellige aldersgrupper bliver der lidt færre børn, lidt flere unge og voksne og markant flere ældre 60+.



Befolkningsprognose:

| | |
|----------------------|---------------|
| Befolkningstal 2024: | 2.292 |
| Befolkningstal 2036: | 2.518 ↑ 9,9 % |

| Aldersfordeling: | 2024 | → | 2036 |
|------------------|------|---|-------|
| 0 - 16 år | 602 | → | 580 |
| 17 - 24 år | 159 | → | 168 |
| 25 - 59 år | 998 | → | 1.079 |
| 60 - | 533 | → | 691 |

Kommunalplan rammeområde:

06 Almind / Viuf / Vester Nebel

Faciliteter udendørs:

Vester Nebel Sportsplads

Indbyggere pr. fodboldbane: 1.146

Faciliteter indendørs:

Vester Nebel Aktivitetshus (hal)

Vester Nebel Skoles gymnastiksal

Indbyggere pr. idrætshal: 2.293

Foreninger i området med egne lokaler der får lokaletilskud:

- (Beskrives ikke) antal medlemmer
- Folkedanseren. De fire Hjørner 32
 - Kolding Sportsfiskerforening 481
 - KFUM Spejd. Ø. Starup/V. Nebel 72

21. Vester Nebel

VESTER NEBEL SPORTSPLADS

Sportspladsen er beliggende i den sydlige ende af Vester Nebel, omkring en kilometer fra skolen, mellem et mindre industriområde og en række boliger mod øst og syd. Selve sportspladsen består af græsbaner, græs/jordbane med lysanlæg, beachvolleybaner og et mindre MTB-spor. Det bemærkes, at skoleidrætsanlæg behandles i en selvstændig redegørelse.

Anvendelse

Vester Nebel Sportsplads benyttes af Vester Nebel Skole og ØSVN IF. Omfanget af fodboldbaner synes omfangsrigt i forhold til foreningens størrelse.

Udbygningsmulighed

Nord for sportspladsen er et mindre landbrugsareal, der som en grøn kile adskiller sportspladsen fra et større boligområde.

Oplyste brugerønsker

Der er ikke oplyst ønsker til Vester Nebel Sportsplads.

VESTER NEBEL AKTIVITETSHUS

Vester Nebel Aktivitetshus er en nyopført idrætshal, der ibrugtages i 2024. Hallen er opført som stålrammehal med varmt tag med lav taghældning. Lofter er højprofilerede stålplader og overvægge er beklædt med træbeton. Gulvet er sportsgulv i træ med opstregning til de traditionelle bolddiscipliner og badminton. Der er gode depotfaciliteter og omklædningsforhold. Over omklædningsrum, på indskudt etage ligger et større lokale, der påtænkes anvendt til fitness.

Langs hallens ene langside ligger et større møde-/forsamlingslokale, der kan underdeles i tre selvstændige rum med foldevægge. I tilknytning hertil er der et veludstyret køkken, der også tænkes anvendt af Vester Nebel Skole til undervisning i hjemkundskab. Skolen har tidligere anvendt køkken på Alminde-Viuf Fællesskole.



Vester Nebel Sportsplads

Driftsherre: Kommunal - F & I

Fodboldbaner 68 x 105 meter:

| | |
|----------------------------|---|
| Græsbaner | 1 |
| Græs/jordbane med lysanlæg | 1 |

Andre baneanlæg:

| | |
|------------------|---|
| Minibaner, græs | |
| Beachvolleybaner | 2 |
| Mindre MTB-spor | |

Omklædning:

Vester Nebel Aktivitetshus

Tilgængelig for kørestolsbruger: Ja

Parkering:

Asfalteret plads ved ankomst

Brugere - antal medlemmer:

| | |
|----------------------------------|-----|
| • Vester Nebel Skole | 222 |
| • Øster Starup - Vester Nebel IF | 280 |

21. Vester Nebel

Adskilt af foyerområde med adgang til kønsopdelte toiletter og handicaptoilet ligger lokale for Lokalhistorisk Arkiv samt Oasen, en aktivitet under Senior. Oasen har eget anretterkøkken.

Bygningen er, undtagen fitnesslokale på 1. sal, tilgængelig for kørestolsbrugere. Der er niveaufri indgang og adgang til handicaptoilet.

Anvendelse

Vester Nebel Aktivitetshus er selvejende med egen bestyrelse. Idrætsforening Øster Starup – Vester Nebel IF driver idrætsaktiviteterne, primært gymnastik, håndbold og badminton samt fitnesscenteret. Derudover kan hal og mødelokaler lejes til private arrangementer via digital booking.

Lokalhistorisk Arkiv er en selvstændig forening og Oasen er et brugerstyret aktivitetstilbud under Senior.

Udbygningsmulighed

Det vurderes muligt at udvide aktivitetshuset mod syd eller øst ved inddragelse af boldbaneareal.

Oplyste brugerønsker

Der er ikke oplyst ønsker til Vester Nebel Aktivitetshus.

VESTER NEBEL SKOLES GYMNASTIKSAL

Vester Nebel Skoles gymnastiksal er traditionelt indrettet med ribber, tov o. lign. Salen måler ca. 8 x 16 meter. Til salen hører to omklædningsrum. Sal og omklædningsrum kan tilgås selvstændigt.

Anvendelse

Salen benyttes af skolen og af gymnastikafdelingen fra ØSVN IF. Hvorledes det nyopførte aktivitetshus vil påvirke brugen af gymnastiksalen vides ikke.

Anvendelsesoversigt Vester Nebel Aktivitetshus

| | mandag | tirsdag | onsdag | torsdag | fredag | lørdag | søndag |
|-------|--------|---------|--------|---------|--------|--------|--------|
| 9.00 | | | | | | | |
| 10.00 | | | | | | | |
| 11.00 | | | | | | | |
| 12.00 | | | | | | | |
| 13.00 | | | | | | | |
| 14.00 | | | | | | | |
| 15.00 | | | | | | | |
| 16.00 | | | | | | | |
| 17.00 | | | | | | | |
| 18.00 | | | | | | | |
| 19.00 | | | | | | | |
| 20.00 | | | | | | | |
| 21.00 | | | | | | | |
| 22.00 | | | | | | | |
| 23.00 | | | | | | | |

| | | | |
|---|---|---|---|
| ■ Gymnastik | ■ Håndbold | ■ Badminton | ■ Oasen |
| ■ Basket | ■ Hockey | ■ Vester Nebel Skole | |

Belægning i primetime (mandag til fredag i tidsrummet 16-22 for indendørs aktiviteter): 55 %

Vester Nebel Aktivitetshus



Driftsherre: Selvejende

Hallens faciliteter:

| | |
|-----------------|---|
| Håndboldbane | 1 |
| Badmintonbaner | 5 |
| Basketballbaner | 1 |
| Volleyball | 3 |
| Minihåndbold | 3 |

Ribber

Mulighed for opdeling:
(Mobilt net 2 fag)

Omklædning:

| | |
|------------------|---|
| Omklædningsrum | 4 |
| Dommeromklædning | 1 |

Øvrige faciliteter:

| | |
|--------------------------------------|---|
| Møde/fællesrum | 1 |
| (kan opdeles i tre selvstændige rum) | |
| Køkken | 1 |
| Fitness (1. sal over omkl.) | 1 |
| (Anvendes af Vester Nebel Skole) | |

Lokalhistorisk Arkiv

Oasen - Brugerstyret hus Senior

Tilgængelig for kørestolsbrugere: Ja

Parkering: Ved forpladsen

Brugere - antal medlemmer:

- Vester Nebel Skole 222
- Øster Starup - Vester Nebel IF 280
- Udlejning

Hal og mødelokaler kan bookes digitalt.

21. Vester Nebel

Det forventes, at skolen stadig vil anvende gymnastiksalen til idrætsundervisning for de yngste, grundet afstanden til aktivitetshuset og trafikale forhold. Desuden vil gymnastiksalen kunne anvendes af fritidsbrugere til aktiviteter, der har glæde af mindre lokaler, f.eks. forældre/barn gymnastik, yoga osv.

Oplyste brugerønsker

Der er ikke oplyst ønsker til gymnastiksalen.

Anvendelsesoversigt Vester Nebel Skole, gymnastiksal

| | mandag | tirsdag | onsdag | torsdag | fredag | lørdag | søndag |
|-------|--------|---------|--------|---------|--------|--------|--------|
| 9.00 | | | | | | | |
| 10.00 | | | | | | | |
| 11.00 | | | | | | | |
| 12.00 | | | | | | | |
| 13.00 | | | | | | | |
| 14.00 | | | | | | | |
| 15.00 | | | | | | | |
| 16.00 | | | | | | | |
| 17.00 | | | | | | | |
| 18.00 | | | | | | | |
| 19.00 | | | | | | | |
| 20.00 | | | | | | | |
| 21.00 | | | | | | | |
| 22.00 | | | | | | | |
| 23.00 | | | | | | | |

Øster Starup - Vester Nebel IF Vester Nebel Skole

Belægning i primetime (mandag til fredag i tidsrummet 16-22 for indendørs aktiviteter): 53,3%

SAMMENFATNING

Med opførelsen af Vester Nebel Aktivitetshus vurderes behovet for idrætsfaciliteter i området for tilfredsstillende.

Der er nu faciliteter der giver gode muligheder for mangfoldige sports- og idrætsaktiviteter, udendørs såvel som indendørs.

I henhold til befolkningsprognosen forventes andelen af ældre borgere 60+ at stige. Som det fremgår af anvendelsesoversigten, er der gode muligheder for at øge aktivitetsniveauet i formiddagstimerne, der erfaringsmæssigt er efterspurgt af denne aldersgruppe. Der ses desuden mulighed for generelt at øge omfanget af aktiviteter og åbne op for nye aktiviteter eller eksterne brugere.

KLOGE KVADRATMETRE

Den tidligere omklædnings- og klublokalebygning er selvejende. Efter opførelsen af aktivitetshuset er lokaletilskuddet til denne bygning ophørt. Bygningens ejer bør overveje, om bygningen kan udfases og nedrives.

Omfanget af boldbanearealer virker omfattende i forhold til klubbens størrelse og det bør undersøges om boldbanearealet kan reduceres.

BILAG

Eksisterende forhold- Vester Nebel Sportsplads.....tegn. 21.1

Eksisterende forhold- Vester Nebel Aktivitetshustegn. 21.2

3.21.4

Skolens gymnastiksal



Driftsherre: Kommunal - B & U

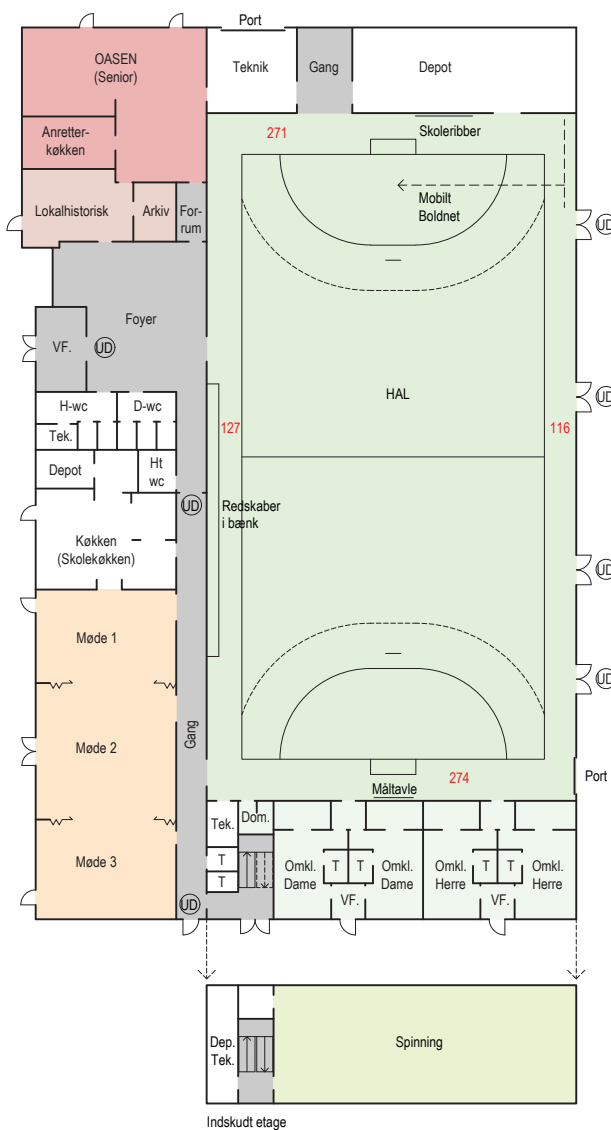
Omklædningsrum: 2

Brugere - antal medlemmer:

- Vester Nebel Skole 222
- Ø. Starup - V. Nebel IF: 280

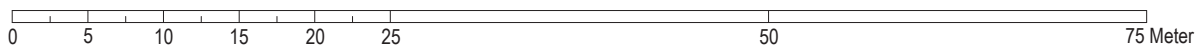
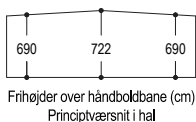
Tilgængelig for kørestolsbrugere: Nej





- Idrætsareal
- Klub- og mødefaciliteter
- Lokalhistorisk arkiv
- Omklædning
- Fælles- og fordelingsareal
- Oasen (Senior)

160 Frihøjde fra håndboldbane til nærmeste væg, søjle eller fast inventar (cm)





22. VONSILD

Skoledistrikt: Vonsild Sogneskole

Vonsild ligger som et selvstændigt byområde omgivet af åbent land. Kun erhvervsområdet er ved Tankedalsvej og Sdr. Ringvej knyttet til Kolding By. Boligbebyggelsen er samlet om lokalcentret nær kirken og den grovarevirksomhed, der i lange tider har kendetegnet byen. Den lokale skole er Vonsild Skole med 563 elever og specialskolen Vonsild Specialcenter med 94 elever. Nye boligområder knytter sig selvstændigt til byen, syd for skole- og idrætsområdet og øst for byen er en ny bydel på vej i tilknytning til Dalby Møllebæk.

Områdets idræts- og fritidsfaciliteter

Områdets primære fritids- og idrætsfaciliteter er beliggende ved skolen, og består af Vonsild Sportsplads og Vonsildhal og minihal. Herudover ligger et større selvejende idrætsanlæg med tre idrætshaller og flere tilknyttede aktivitetsmuligheder kaldet ”Sydbank arena” i områdets nordlige del.

Befolkningsprognose

Der forventes en ganske væsentlig stigning i det samlede befolkningstal for perioden 2024 – 2036 på 36,7 procent. Stigningen er markant på alle aldersgrupper, dog mest i grupperne voksne og 60+. Ændringerne vurderes at få betydning for omfang og indhold af områdets idræts- og fritidsfaciliteter.



Befolkningsprognose:

| | |
|----------------------|----------------|
| Befolkningstal 2024: | 3.892 |
| Befolkningstal 2036: | 5.649 ↑ 36,7 % |

Aldersfordeling: 2023 → 2036

| | |
|------------|---------------|
| 0 - 16 år | 946 → 1.179 |
| 17 - 24 år | 284 → 430 |
| 25 - 59 år | 1.809 → 2.445 |
| 60 - | 1.092 → 1.595 |

Kommunalplan rammeområde:

04 Vonsild

Faciliteter udendørs:

Vonsild Sportsplads
Sydbank Arena

Indbyggere pr. fodboldbane: 1.946

Faciliteter indendørs:

Vonsild Hallen
Skolens gymnastiksal
Sydbank Arena

Indbyggere pr. hal: 973

Foreninger i området med egne lokaler der får lokaletilskud:

(Beskrives ikke) antal medlemmer
• Bowlingklubben OZ 6

22. Vonsild

VONSILD SPORTSPLADS

Sportspladsen er beliggende som et grønt bælte syd for Vonsild Skole og Vonsild Hallen med ankomst og parkering ved hallen. Selve sportspladsen består af to græs fodboldbaner i fuldt mål på 105 x 68 meter samt mindre græsbaner. Vonsild Fodboldklub har desuden selv anlagt kunstgræsbane i ukurant mål. Banen er anlagt på kommunal jord, men driftes af Vonsild Fodboldklub. Den er dækket af et lysanlæg. Ved denne bane har pladsen et skoleatletikanlæg med 100 meter løbebane, springgrav, højdespringsfelt og kastegård samt materielskur. Det bemærkes, at skoleidrætsanlæg behandles i en selvstændig redegørelse.

Anvendelse

Sportspladsen benyttes af Vonsild Skole og Vonsild Specialcenter. Herudover benyttes pladsen af Vonsild Fodboldklub til den ugentlige træning og kampafvikling. Ved omklædning bruges faciliteterne i hallen.

Udbygningsmulighed

Anlægget er omgivet af boligbebyggelser og skolebygninger og vil ikke kunne udvides.

Oplyste brugerønsker

Der er ikke oplyst ønsker til Vonsild Sportsplads.

VONSILD HALLEN OG MINIHAL

Vonsild Hallen den eneste hal i området, når der ses bort fra Sydbank Arena. Der er ingen af de lokale idrætsforeninger, der har timer i Sydbank Arena. Vonsild Hallen er opført i 1976 og inden for de seneste år udvidet med en minihal. Hallen er kommunal.

Vonsild Hallen består af en idrætshal og den nyere minihal, der måler ca. 15 x 25 meter.

Hallerne knyttes sammen af en mellembygning i to etager. I stueplan er der et fællesområde med tilknyttet køkken og toiletfaciliteter. Herudover er der redskabs- og omklædningsrum til minihallen. På 1. sal er der to



Vonsild sportsplads

Driftsherre: Kommunal - F & I

Fodboldbaner 68 x 105 meter:

| | |
|---|---|
| Græsbaner | 2 |
| Kunstgræsbane med lysanlæg (ikke fuld størrelse) | 1 |

Andre baneanlæg:

Minibaner, græs

Skoleidrætsanlæg:

| | |
|----------------------------|---|
| 100 meter løbebane, asfalt | 1 |
| Længdespring, springgrav | 1 |
| Højdespring | 1 |
| Kuglestød | 1 |

Omklædning: Vonsild Hallen

Tilgængelig for kørestolsbruger: Ja

Parkering: Vonsild Hallen

Brugere - antal medlemmer:

| | |
|-------------------------|-----|
| • Vonsild Skole | 563 |
| • Vonsild Specialcenter | 94 |
| • Vonsild Fodbold Klub | 288 |

22. Vonsild

klublokaler, hvoraf et kan opdeles med foldevæg.

Langs den ene side på den store hal ligger den oprindelige sidebygning, der indeholder omklædnings- og redskabsrum samt de gamle klubfaciliteter, der i dag huser den foreningsdrevne fritidsklub Valhalla.

Den store hal er opbygget som en klassisk limtræskonstruktion med træbeton på den øverste halvdel af gavlvæggene og på loftet. Halrummet har ikke dagslysindfald eller udsyn til det fri. Der er fra hallen direkte adgang til fire omklædningsrum, hvoraf to har et indeliggende mindre læreromklædningsrum.

Hallen er udover opstregning til bold- og ketchersportsgrene indrettet med skoleribber, tov o. lign. for brug i bl.a. skolens idrætsundervisning. Der er mulighed for opdeling af rummet i 1/4 - 3/4 med mobilt boldtæppe.

Minihallen er opbygget med fladt tag og har træbeton på loft og den øverste halvdel af væggene, hvilket giver en god akustik i rummet. Der er udsyn til det fri og dagslysindfald i form af små kvadratiske vinduer i den øverste halvdel af væggene. Fra minihallen er der direkte adgang til to omklædningsrum.

Minihallen er opstregt med mulighed for volley og badminton samt med en træningsbane til håndbold. Herudover er rummet indrettet med skoleribber, tov o. lign. for brug i bl.a. skolens idrætsundervisning.

Både hal og minihal er tilgængelige for kørestolsbrugere. Der er adgang til handicaptoilet og der er personlift til klublokalerne på 1. sal.

Anvendelse

Hallen bruges af skolerne og den lokale Vonsild idrætsforening, der er paraplyorganisation for en række underafdelinger. Aktiviteterne i den store hal er primært badminton og håndbold samt i mindre grad gymnastik og fodbold.

Minihallen bruges af skolerne og derudover overvejende til gymnastik, men der er også enkelte timer afsat til fodbold. Derudover benytter fritidsklubben Valhalla hallerne i eventuelle ledige timer.

Anvendelsesoversigt Vonsild Hallen

| | mandag | tirsdag | onsdag | torsdag | fredag | lørdag | søndag |
|-------|--------|---------|--------|---------|--------|--------|--------|
| 9.00 | | | | | | | |
| 10.00 | | | | | | | |
| 11.00 | | | | | | | |
| 12.00 | | | | | | | |
| 13.00 | | | | | | | |
| 14.00 | | | | | | | |
| 15.00 | | | | | | | |
| 16.00 | | | | | | | |
| 17.00 | | | | | | | |
| 18.00 | | | | | | | |
| 19.00 | | | | | | | |
| 20.00 | | | | | | | |
| 21.00 | | | | | | | |
| 22.00 | | | | | | | |
| 23.00 | | | | | | | |

Vonsil Fodbold Klub (VFK) - Vonsil Håndbold Klub (VHK) - Vonsil Badminton Klub (VBK)

| | | |
|--|---|--|
| Fodbold VFK | Håndbold VHK | Badminton VBK |
| Vonsild Gymnastikforening | Vonsild Skole og Specialcenter | |

Belægning i primetime (mandag til fredag i tidsrummet 16-22 for indendørs aktiviteter): 96,7 %
(Trænings- og turneringskampe er ikke indeholdt i ovenstående)

Vonsild Hallen



Driftsherre: Kommunal F & I

Hallens Faciliteter:

| | |
|--------------------------|---|
| Håndboldbane | 1 |
| Badmintonbaner | 6 |
| Basketball, kampbane | 1 |
| Basketball mini/på tværs | 3 |
| Volleyball mini/på tværs | 2 |

| | |
|----------------------|----|
| Skoleribber | Ja |
| Bomme, ringe og tove | Ja |

Mulighed for opdeling: Ja
(Mobilt net/tæppe 1/3 - 2/3)

Omklædning:

| | |
|--------------------------|---|
| Omklædningsrum (Hallen) | 4 |
| Læreromklædning (Hallen) | 2 |

Øvrige faciliteter:

| | |
|-------------------------|---|
| Cafeteria | 1 |
| Køkken | 1 |
| Klub- og mødelokaler | 3 |
| Fritidsklubben Valhalla | |

Tilgængelig for kørestolsbrugere: Ja

Parkering: Stort anlæg vest for hallen

Brugere - antal medlemmer:

| | |
|-----------------------------|-----|
| • Vonsild Skole | 563 |
| • Vonsild Specialcenter | 94 |
| • Vonsild Fodbold Klub | 288 |
| • Vonsild Badminton Klub | 138 |
| • Vonsild Håndbold Klub | 29 |
| • Vonsild Gymnastikforening | 407 |

22. Vonsild

Som det fremgår af anvendelsesoversigten, har særligt hallen en høj udnyttelsesgrad med en belægning på 96,7 procent af timerne i primetime. Minihallen har ligeledes en høj udnyttelsesgrad på 87 procent i primetime. Her er enkelte ledige timer om fredagen.

Udbygningsmulighed

Vonsild Hallen ligger klemmt inde mellem det foranliggende parkeringsareal og boldbanerne, der ligger på et højere beliggende terrænniveau, syd for hallen. Der vurderes derfor kun ringe mulighed for udvidelse af hallen.

Oplyste brugerønsker

Der er ikke oplyst ønsker til Vonsildhallen og minihallen.

FRITIDSKLUBBEN VALHALLA

Fritidsklubben er beliggende i lokaler i Vonsild Hallen og hører organisatorisk under Vonsild Idrætsforening.

Anvendelse

Fritidsklubben kan anvendes af børn og unge i aldersgruppen 4. - 7. klassetrin. Der er på registreringstidspunktet i marts 2024 63 børn tilmeldt. Fritidsklubben har fast åbent fra mandag til fredag i tidsrummet 6.45-8.00 og 13-17. Udover hallens gamle klublokaler anvender fritidsklubben også hal og minihal i eventuelle ledige timer.

Oplyste brugerønsker

Der er ikke oplyst ønsker til fritidsklubben.

Anvendelsesoversigt Vonsild Minihal

| | mandag | tirsdag | onsdag | torsdag | fredag | lørdag | søndag |
|-------|--------|---------|--------|---------|--------|--------|--------|
| 9.00 | | | | | | | |
| 10.00 | | | | | | | |
| 11.00 | | | | | | | |
| 12.00 | | | | | | | |
| 13.00 | | | | | | | |
| 14.00 | | | | | | | |
| 15.00 | | | | | | | |
| 16.00 | | | | | | | |
| 17.00 | | | | | | | |
| 18.00 | | | | | | | |
| 19.00 | | | | | | | |
| 20.00 | | | | | | | |
| 21.00 | | | | | | | |
| 22.00 | | | | | | | |
| 23.00 | | | | | | | |

Vonsild Gymnastikforening
 Fodbold VFK
 Vonsild Skole og Specialcenter

Belægning i primetime (mandag til fredag i tidsrummet 16-22 for indendørs aktiviteter): 87 %

3.22.4

Vonsild Hallens minihal



Driftsherre: Kommunal F & I

Minihallens Faciliteter: (15 x 25 meter)

| | |
|--------------------------|---|
| Håndboldbane, træning | 1 |
| Badmintonbaner | 2 |
| Volleyball mini/på tværs | 2 |
| Basketball mini | 1 |

| | |
|----------------------|----|
| Skoleribber | Ja |
| Bomme, ringe og tove | Ja |

Omklædning:

| | |
|-----------------------------|---|
| Omklædningsrum (Minihallen) | 2 |
|-----------------------------|---|

Øvrige faciliteter:

Se Vonsild Hallen

Tilgængelig for kørestolsbruger: Ja

Parkering: Stort anlæg vest for hallen

Brugere - antal medlemmer:

| | |
|-----------------------------|-----|
| • Vonsild Skole | 563 |
| • Vonsild Specialcenter | 94 |
| • Vonsild Fodbold Klub | 288 |
| • Vonsild Gymnastikforening | 407 |

Fritidsklubben Valhalla



22. Vonsild

SYDBANK ARENA

Sydbank Arena ejes af KIF Holdingselskab a/s hvor KIF Kolding ejer 80 % af aktierne. Sydbank Arena er hjemsted for KIF Håndbold Elite og Sydbank ligger som hovedsponsor navn til faciliteterne.

Sydbank Arena er et større samlet bygningsanlæg, der rummer tre haller, samt bowlingbaner, sal til brydning, kampsport og udendørs baner til tennis og bowls. En selvstændig bygning syd for halkomplekset rummer flere padelbaner og en udendørs padelbane. Det er muligt at hæve den nederste del af hallens facader, hvorved det modsvarer at spille padel udendørs, men under overdækning. I 2023 har man ibrugtaget endnu en bygning - et selvstændigt padelcenter med flere indendørs baner, klubhus og servicebygning.

Anvendelse

De primære aktiviteter i Sydbank Arena koncentrerer sig i stor grad omkring håndbold, med KIF Håndbold som den største aktør.

Hal 1 er centrum for turneringskampe i Herre Håndbold Ligaen. Her er langs begge langsider eldrevne foldtribuner samt mobile sidde- og ståtribuner ved enderne. I det daglige er hallen opdelt i tre dele med net der hejses ned fra loftet. Den nederste del er uigennemsigtigt gummidug. Hallen anvendes udelukkende af KIF Håndbold Elite, til daglig træning og talentudvikling.

På 2. sal, med tilknytning til hal 1 ligger et større cafeteria og VIP-område med tilhørende "skybokse", for de tilknyttede sponsorer.

Hal 2 anvendes primært af KIF Gymnastik samt af en nærliggende kommunal børnehave, der har idræt som tema. Hallen har vandret loft og den samlede højde er relativt beskedent. Hallen er f.eks. uegnet til badminton. Der er sportsgulv i træ, springgrav og nedgravede trampoliner. Her er desuden ribber langs en del af væggene og opstregning til enkelte boldspil. Hallen kan todeles med hejsevæg.

Anvendelsesoversigt Sydbank Arena - Hal 1

| | mandag | tirsdag | onsdag | torsdag | fredag | lørdag | søndag |
|-------|--------|---------|--------|---------|--------|--------|--------|
| 9.00 | | | | | | | |
| 10.00 | | | | | | | |
| 11.00 | | | | | | | |
| 12.00 | | | | | | | |
| 13.00 | | | | | | | |
| 14.00 | | | | | | | |
| 15.00 | | | | | | | |
| 16.00 | | | | | | | |
| 17.00 | | | | | | | |
| 18.00 | | | | | | | |
| 19.00 | | | | | | | |
| 20.00 | | | | | | | |
| 21.00 | | | | | | | |
| 22.00 | | | | | | | |
| 23.00 | | | | | | | |

KIF Håndbold Elite


Håndbold

Akademi

Skole

Belægning i primetime (mandag til fredag i tidsrummet 16-22 for indendørs aktiviteter): 85 %
(Trænings- og turneringskampe er ikke indeholdt i ovenstående)

Foyer Sydbank Arena



Driftsherre:

Selvejende

Faciliteter hal 1:

Håndboldbaner, træning 3
Kampbane med tribuner 1
Hallen kan opdeles i tre med net

Omklædning:

Omklædningsrum (fælles for 3 haller) 9

Øvrige faciliteter:

Foyer og café
Cafeteria og sponsorområde

Tilgængelig for kørestolsbruger:

Ja



Parkering:

Stort anlæg nord for hallen

Brugere - antal medlemmer:

• KIF Håndbold 474

Sydbank Arena Hal 1



22. Vonsild

Hal 3 er en tidligere svømmehal, der er ombygget til en traditionel idrætshal. Hallen fremstår med limtræsuer og lofter beklædt med træbeton. Gulvet er sportslinoleum med opstregning til badminton og de traditionelle boldspil. Hallen anvendes primært til gymnastik og basketball samt i mindre grad af idrætsbørnehaven og badminton.

Et tidligere omklædningsområde er nu ombygget og indrettet til fitnesscenter. Hallerne suppleres af et mindre bowlingcenter, en mindre lavloftet sal med egne omklædningsrum indrettet til KIF Brydning. En mindre lavloftet sal der tidligere rummede keglebaner er nu indrettet til kampsport og benyttes til karate.

Sydbank Arena Hal 2



Faciliteter hal 2:

| | |
|------------------------|---|
| Springgrav | 1 |
| Nedgravede trampoliner | 2 |
| Minihåndbold3 | |

Tilgængelig for kørestolsbrugere: Ja

Brugere - antal medlemmer:

| | |
|--------------------------|-----|
| • KIF Gymnastik & spring | 629 |
| • KIF Bowls | 65 |
| • Idrætsbørnehaven | 22 |

Sydbank Arena Hal 3



Faciliteter hal 3:

| | |
|--------------|---|
| Håndbold | 1 |
| Minihåndbold | 3 |
| Basket | 2 |
| Badminton | 5 |

Tilgængelig for kørestolsbrugere: Ja

Brugere - antal medlemmer:

| | |
|-----------------------|-----|
| • KIF Håndbold | 474 |
| • KIF Basketball Klub | 130 |
| • Idrætsbørnehaven | 22 |

Anvendelsesoversigt Sydbank Arena - Hal 2

| | mandag | tirsdag | onsdag | torsdag | fredag | lørdag | søndag |
|-------|--------|---------|--------|---------|--------|--------|--------|
| 9.00 | | | | | | | |
| 10.00 | | | | | | | |
| 11.00 | | | | | | | |
| 12.00 | | | | | | | |
| 13.00 | | | | | | | |
| 14.00 | | | | | | | |
| 15.00 | | | | | | | |
| 16.00 | | | | | | | |
| 17.00 | | | | | | | |
| 18.00 | | | | | | | |
| 19.00 | | | | | | | |
| 20.00 | | | | | | | |
| 21.00 | | | | | | | |
| 22.00 | | | | | | | |
| 23.00 | | | | | | | |

KIF Gymnastik og KIF Bowls

| | | |
|--|--|---|
| ■ Gymnastik | ■ Bowls | ■ Skole |
| ■ Idrætsbørnehave | | |

Belægning i primetime (mandag til fredag i tidsrummet 16-22 for indendørs aktiviteter): 96,7 %
(Trænings- og turneringskampe er ikke indeholdt i ovenstående)

Anvendelsesoversigt Sydbank Arena - Hal 3

| | mandag | tirsdag | onsdag | torsdag | fredag | lørdag | søndag |
|-------|--------|---------|--------|---------|--------|--------|--------|
| 9.00 | | | | | | | |
| 10.00 | | | | | | | |
| 11.00 | | | | | | | |
| 12.00 | | | | | | | |
| 13.00 | | | | | | | |
| 14.00 | | | | | | | |
| 15.00 | | | | | | | |
| 16.00 | | | | | | | |
| 17.00 | | | | | | | |
| 18.00 | | | | | | | |
| 19.00 | | | | | | | |
| 20.00 | | | | | | | |
| 21.00 | | | | | | | |
| 22.00 | | | | | | | |
| 23.00 | | | | | | | |

| | | |
|--|---|---|
| ■ KIF Håndbold | ■ Badminton | ■ Skole |
| ■ Idrætsbørnehave | ■ Kolding Basketball Klub | |

Belægning i primetime (mandag til fredag i tidsrummet 16-22 for indendørs aktiviteter): 75 %
(Trænings- og turneringskampe er ikke indeholdt i ovenstående)

22. Vonsild

Et større ankomstområde fordeler adgangen til de forskellige aktivitetsområder og indeholder desuden café og pauseområde for de mange daglige aktører og brugere af stedets faciliteter.

Anvendelsesoversigt Sydbank Arena, Bowling

| | mandag | tirsdag | onsdag | torsdag | fredag | lørdag | søndag |
|-------|--------|---------|--------|---------|--------|--------|--------|
| 9.00 | | | | | | | |
| 10.00 | | | | | | | |
| 11.00 | | | | | | | |
| 12.00 | | | | | | | |
| 13.00 | | | | | | | |
| 14.00 | | | | | | | |
| 15.00 | | | | | | | |
| 16.00 | | | | | | | |
| 17.00 | | | | | | | |
| 18.00 | | | | | | | |
| 19.00 | | | | | | | |
| 20.00 | | | | | | | |
| 21.00 | | | | | | | |
| 22.00 | | | | | | | |
| 23.00 | | | | | | | |

■ BK Trekanten KIF

■ Tirsdagsklubben

Belægning i primetime (mandag til fredag i tidsrummet 16-22 for indendørs aktiviteter): 40 %

Anvendelsesoversigt Sydbank Arena, Multisal (karate)

| | mandag | tirsdag | onsdag | torsdag | fredag | lørdag | søndag |
|-------|--------|---------|--------|---------|--------|--------|--------|
| 9.00 | | | | | | | |
| 10.00 | | | | | | | |
| 11.00 | | | | | | | |
| 12.00 | | | | | | | |
| 13.00 | | | | | | | |
| 14.00 | | | | | | | |
| 15.00 | | | | | | | |
| 16.00 | | | | | | | |
| 17.00 | | | | | | | |
| 18.00 | | | | | | | |
| 19.00 | | | | | | | |
| 20.00 | | | | | | | |
| 21.00 | | | | | | | |
| 22.00 | | | | | | | |
| 23.00 | | | | | | | |

■ Kaizen Karate

■ Idrætsbørnehave

Belægning i primetime (mandag til fredag i tidsrummet 16-22 for indendørs aktiviteter): 76,7%

Anvendelsesoversigt Sydbank Arena, brydning

| | mandag | tirsdag | onsdag | torsdag | fredag | lørdag | søndag |
|-------|--------|---------|--------|---------|--------|--------|--------|
| 9.00 | | | | | | | |
| 10.00 | | | | | | | |
| 11.00 | | | | | | | |
| 12.00 | | | | | | | |
| 13.00 | | | | | | | |
| 14.00 | | | | | | | |
| 15.00 | | | | | | | |
| 16.00 | | | | | | | |
| 17.00 | | | | | | | |
| 18.00 | | | | | | | |
| 19.00 | | | | | | | |
| 20.00 | | | | | | | |
| 21.00 | | | | | | | |
| 22.00 | | | | | | | |
| 23.00 | | | | | | | |

■ KIF, brydning


■ Idrætsbørnehave

Belægning i primetime (mandag til fredag i tidsrummet 16-22 for indendørs aktiviteter): 80%

Sydbank Arena sal brydning



Sydbank Arena Kampsport



Andre brugere - antal medlemmer:

- Bowlingklubben Trekanten 77
- Tirsdagsklubben (bowling) 41
- KIF Brydning 94
- KIF Tennis 162
- KIF Padel Club 934

Sydbank Arena Bowlingbanerne



22. Vonsild

Udenfor hallerne ligger et anlæg med fire tennisbaner. To er med grus og to er med kunstgræsbelægning. Her er desuden udendørs kunstgræsbane til Bowls. Længst mod syd og vest ligger de to haller til padel.

Det samlede anlæg og hovedparten af faciliteterne er tilgængelige for kørestolsbrugere. Der er adgang til flere centralt placerede handicaptoiletter samt elevatorer eller lifte der forbinder de forskellige etager.

Ankomst til Sydbank Arena sker mod nord med tilkørsel fra Ambolten til et større parkeringsanlæg. I tilknytning hertil har KIF opført et ”Sportel”, hvor man udlejer to og fire personers værelser samt værelser til kørestolsbrugere. Værelserne har egne badeværelser.

Oplyste brugerønsker

Sydbank Arena ønsker at udvikle et område nord for det nye padelcenter, beliggende ud til Ambolten, til et udendørs overdækket aktivitetsområde til glæde for hele bydelen.

SAMMENFATNING

Vonsild rummer samlet set faciliteter, der sommer og vinter giver mulighed for at udfolde flere forskellige fritids- og idrætsaktiviteter lokalt. Både som almindelig motionist, men også som udøver på eliteniveau. Den nære sammenhæng mellem sportspladsen, Vonsildhallen og skolerne betyder, at anlæggene her får en fornuftig udnyttelse i dagtimerne, der ellers kan være svære at afsætte. Hallen og minihallen har høj belægning i primetime og eventuelle ledige timer udnyttes af idrætsforeningernes fritidsklub, der huses i hallen.

Sydbank Arena er omdrejningspunkt for mange idrætsaktiviteter og det samlede anlæg har en høj udnyttelsesgrad. Man er dog udfordret af, at der er få ønsker til tider fra kl. 15 og det er vanskeligt at afsætte de sidste tider frem til kl. 23. Faciliteterne her søges af brugere fra hele kommunen.



Sydbank Arena - bowls og tennis



Sydbank Arena Hybridhallen (padel)



Sydbank Arena Hybridhal padel



22. Vonsild

I henhold til befolkningsprognosen for Vonsild Skoles skoledistrikt, forventes der en ganske væsentlig stigning i befolkningstallet for området. Hvis det nuværende aktivitetsmønster fortsætter, kan der forventes en stigning i efterspørgslen efter idrætsaktiviteter i området.


Det vurderes ikke, at omfang og indhold af en del af de eksisterende idrætsfaciliteter er tilstrækkelige for at imødekomme denne stigende efterspørgsel.

KLOGE KVADRATMETRE

Det bør undersøges nærmere, hvilke fritids- og idrætsfaciliteter i Vonsild området der vil kunne opleve kapacitetsudfordringer og om der, indenfor en rimelig radius, findes faciliteter der vil kunne medvirke til at imødekomme en øget efterspørgsel.

Sydbank Arenas planer om et udendørs overdækket aktivitetsområde er et interessant, men samtidigt meget dyrt projekt. Det bør undersøges, om der er mulighed for at få en større andel af egenfinansiering eller støtte fra sponsorer eller fonde.

Sydbank Arena det nye padelcenter

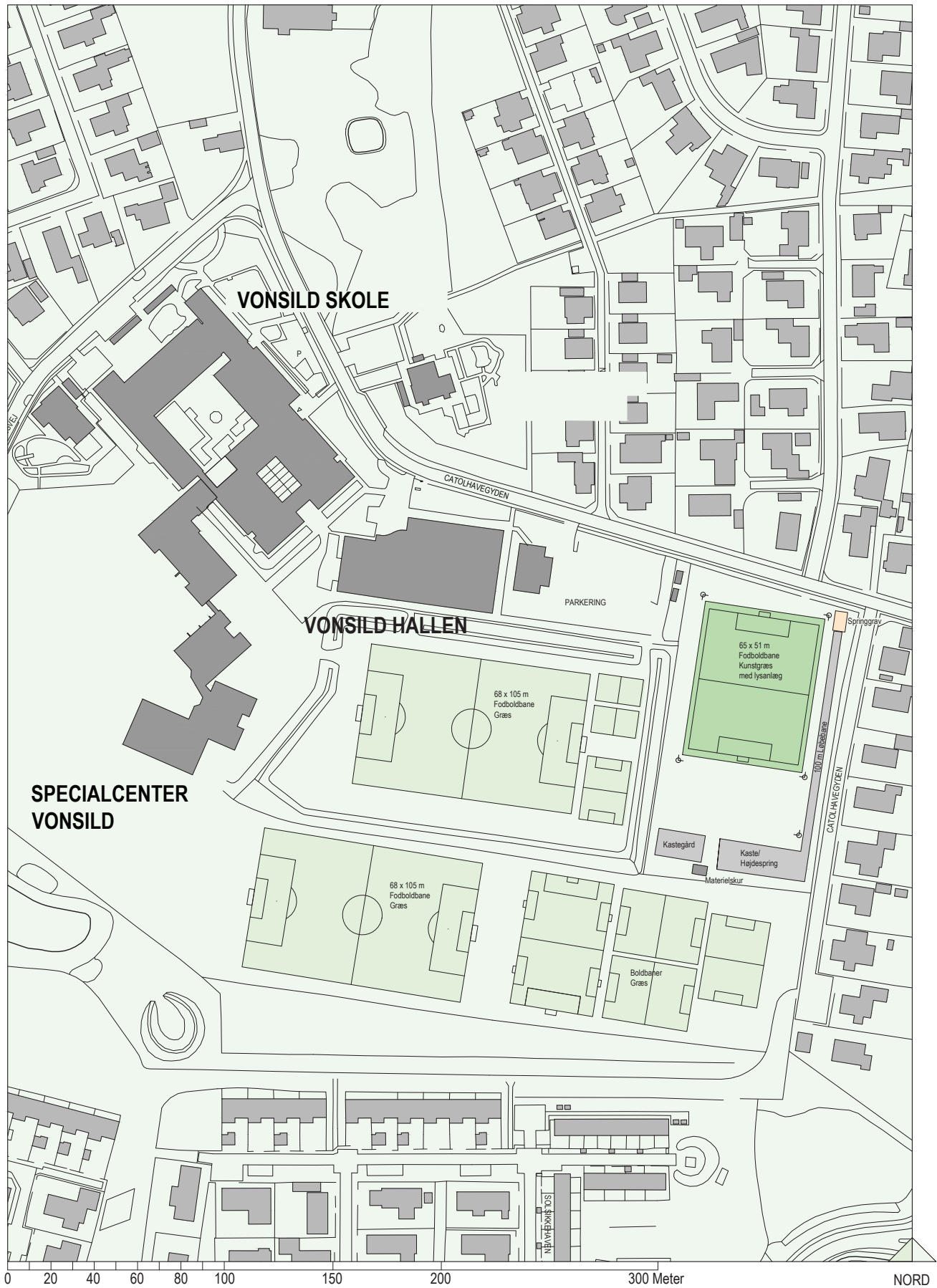


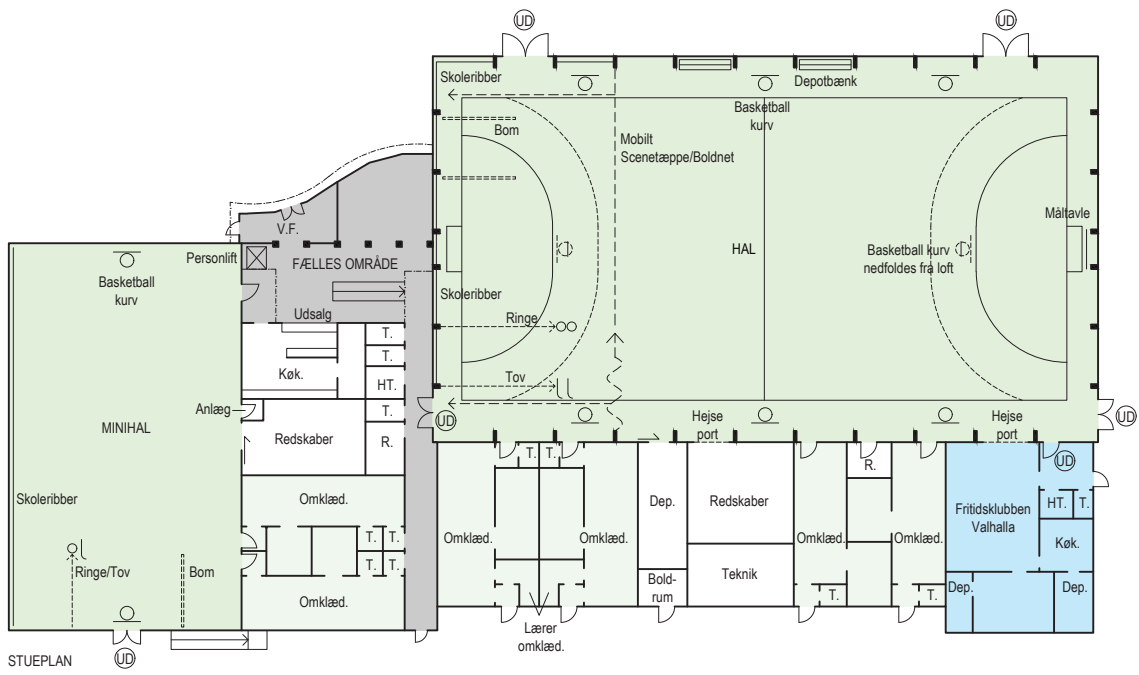
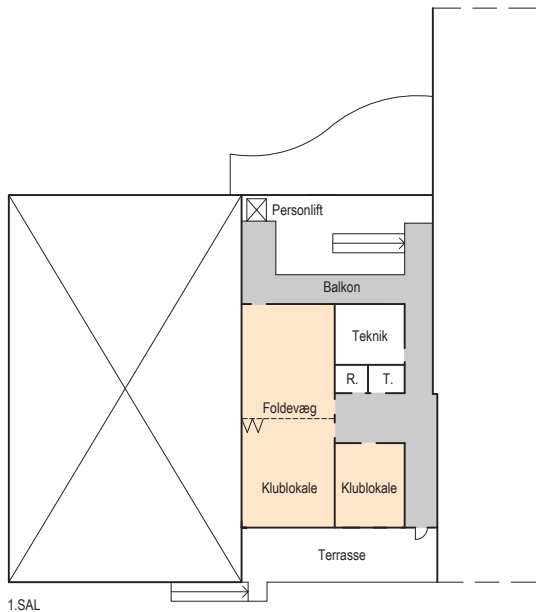
Sydbank Arena det nye padelcenter



BILAG


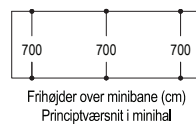
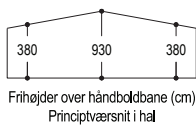
| | |
|--|------------|
| Eksisterende forhold - Vonsild Sportsplads..... | tegn. 22.1 |
| Eksisterende forhold - Vonsild Hallen..... | tegn. 22.2 |
| Eksisterende forhold - Sydbank Arena underetaget..... | tegn. 22.3 |
| Eksisterende forhold - Sydbank Arena stueplan..... | tegn. 22.4 |
| Eksisterende forhold - Sydbank Arena 1. og 2. sal..... | tegn. 22.5 |






- Idrætsareal
- Klub- og mødefaciliteter
- Fritidsklub
- Omklædning
- Fælles- og fordelingsareal

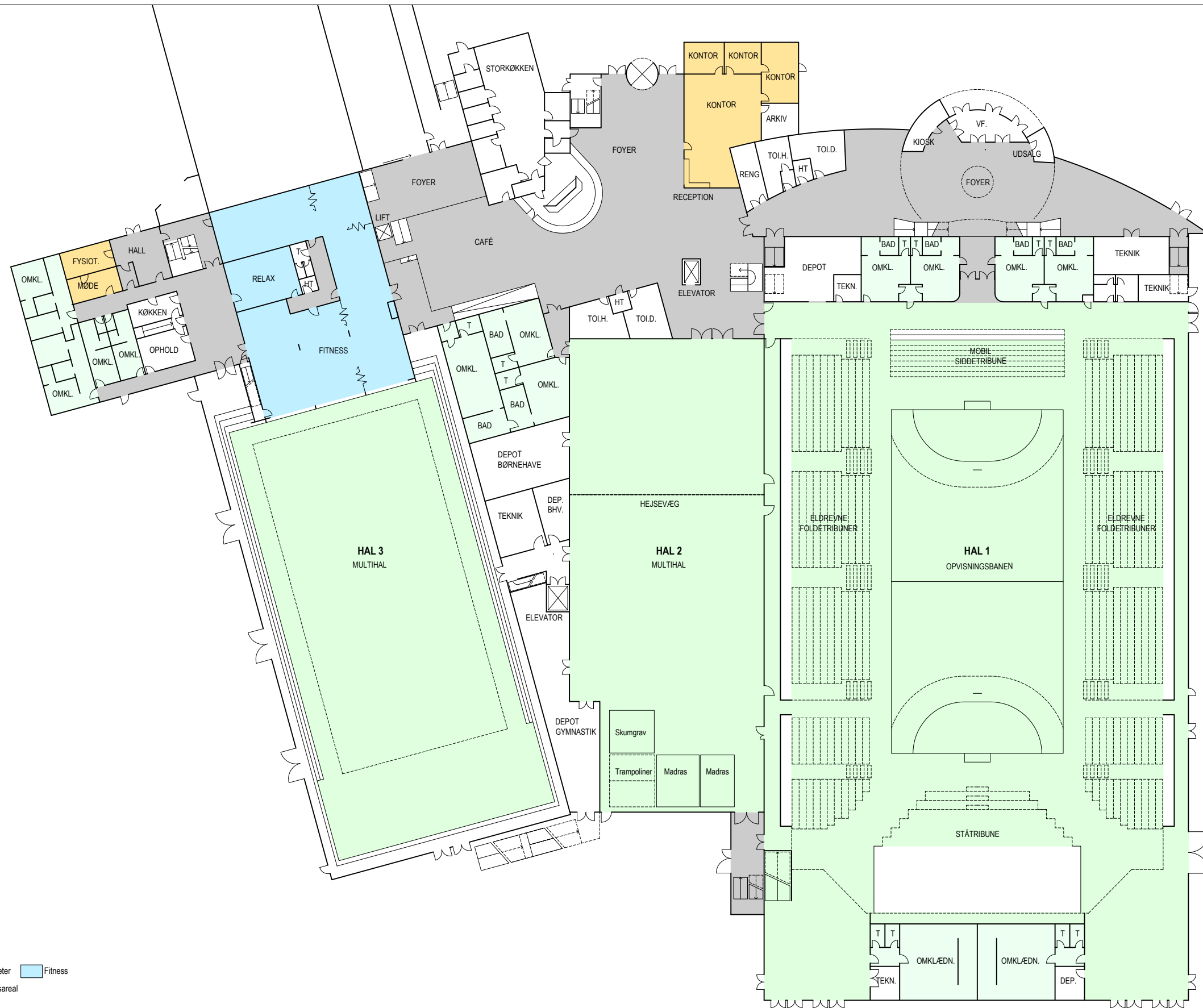
160 Fribredde fra håndboldbane til nærmeste væg, søjle eller fast inventar



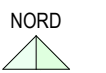



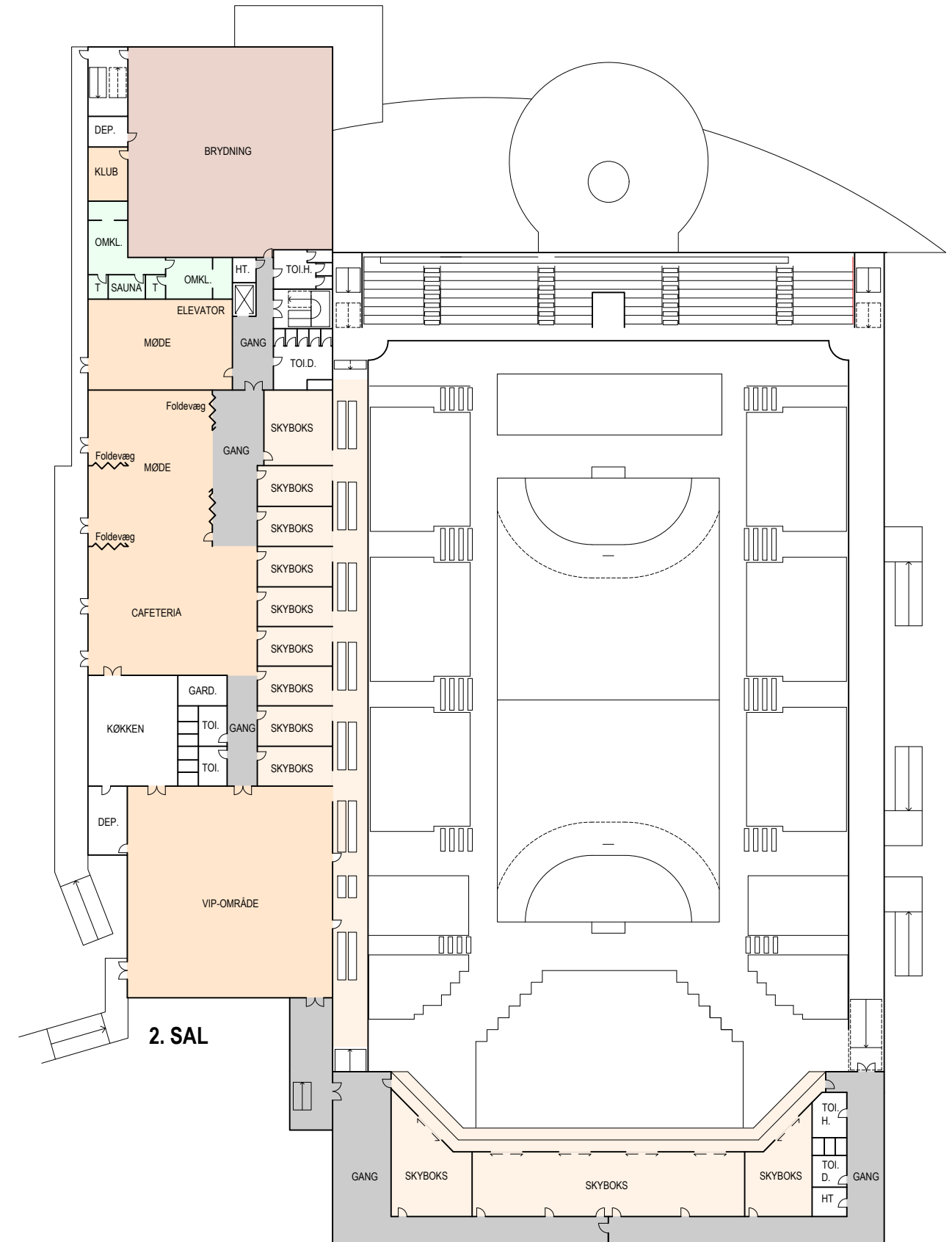
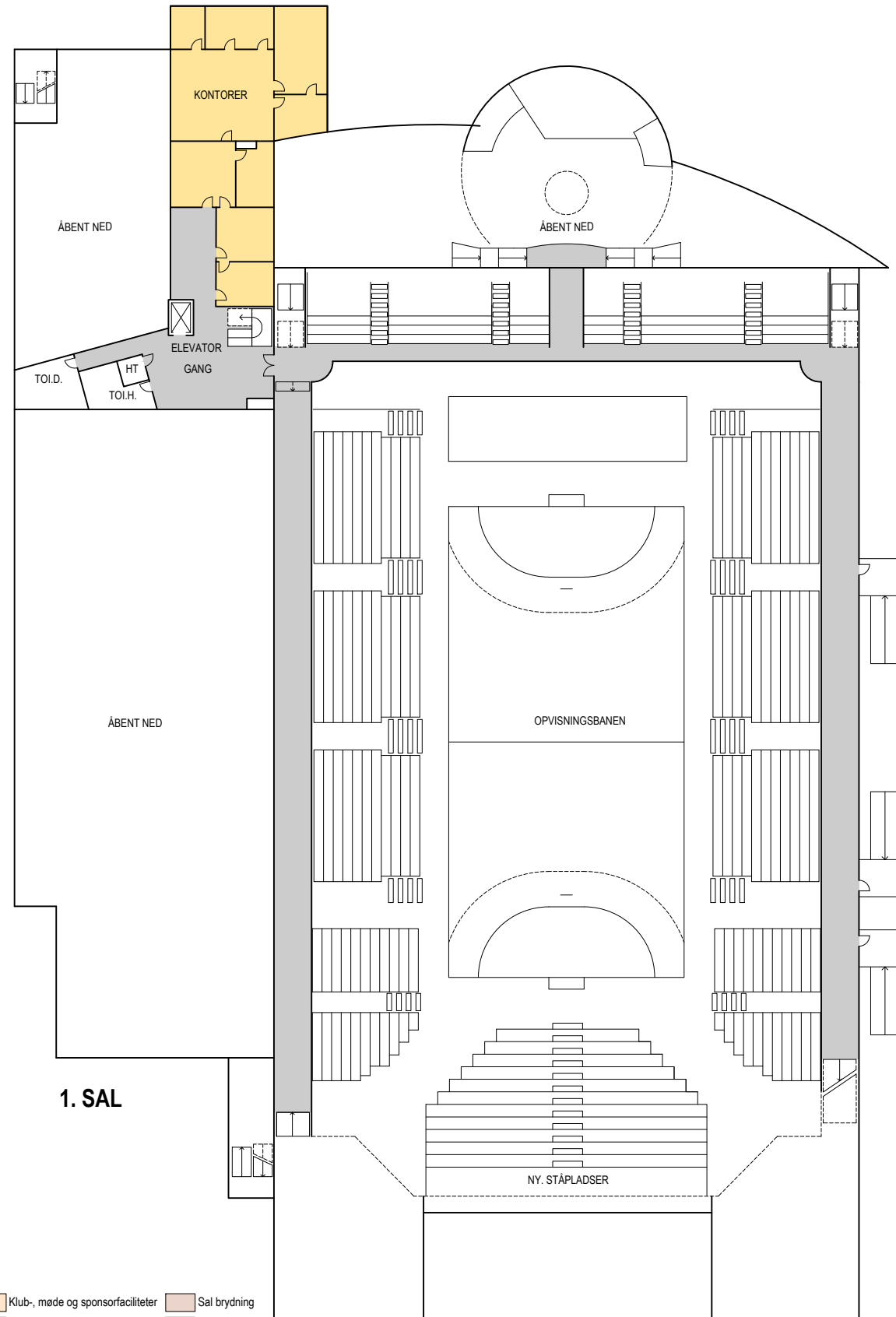
Fælles- og fordelingsareal
Bowlingbane
Omkledning
Kampsport





- Idrætsareal
- Klub- og mødefaciliteter
- Fitness
- Omklædning
- Fælles- og fordelingsareal





- Idrætsareal
- Klub-, møde og sponsorfaciliteter
- Sal brydning
- Omklædning
- Sponsorfacilitet
- Fælles- og fordelingsareal





23. ØDIS

Skoledistrikt: Ødis Skole

Ødis er beliggende i den sydøstlige del af Kolding kommune mellem Vamdrup og Christiansfeld. I området ligger Ødis og Ødis-Bramdrup som to mindre bysamfund adskilt af et bælte af agerland. Mellem landsbyerne ligger den lokale skole, Ødis Skole der har 71 elever.

Landskabet består overvejende af kuperet landbrugsland, der enkelte steder afveksles med skov- og vådområder bl.a. Drenderup Skov og søen ved Ødis by. Kongeåen løber gennem det vestlige af området, mens Fovså skærer sig gennem landskabet langs områdets østlige afgrænsning.

Områdets idræts- og fritidsfaciliteter

Områdets fritids- og idrætsfaciliteter er beliggende ved skolen uden for Ødis. Her ligger områdets hal, Ødis Hallen og en mindre sportsplads i forbindelse med skolen. Skolens gymnastiksal er indrettet til andet formål og bruges ikke i fritidsøjemed. Salen er ikke medtaget i nærværende udviklingsplan.

Befolkningsprognose

Der forventes et fald på 7,4 % i det samlede befolkningstal for perioden 2024 – 2036. Set på de forskellige aldersgrupper sker der dog en stigning i antallet af ældre 60+. Ændringerne vurderes ikke at have betydning for omfang og indhold af områdets af idræts- og fritidsfaciliteter.



Befolkningsprognose:

| | |
|----------------------|---------------|
| Befolkningstal 2024: | 2.334 |
| Befolkningstal 2036: | 2.162 ↓ 7,4 % |

| Aldersfordeling: | 2024 | → | 2036 |
|------------------|-------|---|------|
| 0 - 16 år | 473 | → | 390 |
| 17 - 24 år | 187 | → | 143 |
| 25 - 59 år | 1.081 | → | 936 |
| 60 - | 593 | → | 693 |

Kommunalplan rammeområde:

12 Vamdrup

Faciliteter udendørs:

Ødis sportsplads
Ødis-Bramdrup Sportsplads
(nedlagt fodboldbane)

Indbyggere pr. fodboldbane: 2.334

Faciliteter indendørs:

Ødis Hallen
Indbyggere pr. idrætshal: 2.334

Foreninger i området med egne lokaler der får lokaletilskud:

(Beskrives ikke) antal medlemmer
• KFUM Spejderne i Ødis 36

23. Ødis

SPORTSPLADS VED ØDIS SKOLE

Sportspladsen er beliggende i forbindelse med skolen og omgivet på flere sider af åbne landbrugsarealer. Selve anlægget består af en græsbane i fuldt mål til fodbold samt to mindre græsbaner med lysanlæg. Herudover er der et mindre skoleatletikanlæg med en 60 meter løbebane, to springgrave, højdespringstilløb og et materielskur. Det oplyses, at atletikanlægget er renoveret i 2022. Det bemærkes, at skoleidrætsanlæg behandles i en selvstændig redegørelse.

Anvendelse

Sportspladsen benyttes primært af skolen. I eftermiddags og aften timerne benyttes baneanlægget af Ødis IF til fodbold. Ved omklædning bruges faciliteterne i hallen eller på skolen.

Nordøst for hallen ligger et større græsareal, der anvendes af krolfklubben Ødis Kroge. Aktiviteterne har afsæt i et mindre halvtag. Det bemærkes, at arealet er privatejet.

Udbygningsmulighed

Sportspladsen er omgivet af åbent landbrugsland på flere sider, der eventuelt kunne inddrages ved en udvidelse.

Oplyste brugerønsker

Der er ikke oplyst ønsker i til sportspladsen.

Ødis sportsplads

Driftsherre: Kommunal - F & I

Fodboldbaner 68 x 105 meter:

Græsbaner 1

Andre baneanlæg:

Miniboldbaner, græs 2

Skoleidrætsanlæg:

60 meter løbebane 1

Længdespring/springgrav 1

Højdespring 1

Omklædning: Skolen/hallen

Tilgængelig for kørestolsbruger: Nej

Parkering: Hallen

Brugere - antal medlemmer:

• Ødis Skole 71

• Ødis IF 109

• Krolf klubben Ødis Kroge 51



23. Ødis

ØDIS-BRAMDRUP SPORTSPLADS

Ødis-Bramdrup sportsplads er en tidligere fodboldbane, beliggende lige syd for Ødis-Bramdrup grænsende op til Steppingvej. Sportspladsen er omgivet af en høj lægivende træbevoksning på alle sider. I pladsens nordvestlige hjørne, ud mod Steppingvej ligger en mindre tidligere omklædningsbygning.

Anvendelse

Sportsplads og omklædningsbygning anvendes af Ødis-Bramdrup civile Hundeførerforening (ØBcH), der er en lokalforening under Danmarks civile Hundeførerforening med uddannede instruktører i en række discipliner. Der er aktiviteter på pladsen alle hverdage fra sidst på eftermiddagen frem til kl. 20.30/2130.

Pladsen anvendes desuden af krolfklubben ”Madholdet”, der har aktiviteter der fordeler sig på formiddage og aftener tre dage om ugen. Begge klubber har desuden aktiviteter i weekenden. Bl.a. årlige weekendstævner med deltagelse af ca. 80 – 100 deltagere. De to klubber deler pladsen mellem sig og anvender den tidligere omklædningsbygning som ramme om socialt samvær. I sommerhalvåret bliver plænen slået en gang om ugen af Kolding Kommune.

Oplyste brugerønsker

Brugerne af pladsen vedligeholder selv tidligere omklædningsbygning og har bl.a. indsat et køkken. Bygningen opvarmes med nyinstalleret luft-luft varmepumpe.



G1. omklædningsbygning



Ødis-Bramdrup sportsplads

Driftsherre: Kommunal - F & I

Baneanlæg:

Nedlagt fodboldbane 1

Omklædning:

Nedlagt omklædningsbygning 1

Anvendes til ophold og socialt samvær

Tilgængelig for kørestolsbruger: Nej

Parkering: Ved banen

Brugere - antal medlemmer:

• ØBcH 77

(Ødis-Bramdrup civile Hundeførerf.)

• Krolfklubben ”Madholdet” 54

23. Ødis

ØDIS HALLEN

Ødis Hallen er den eneste hal i området og er beliggende ved skolen. Hallen er kommunal.

Hallen består af en idrætshal med en lavere sidebygning langs den ene side og gavl. Sidebygningen er i to etager ved hallens gavl, med lokale for skolens SFO og fritidsklub på 1. sal og møderum, cafeteria samt køkken i stueetagen. I denne ende af sidebygningen ligger hallens ankomstareal med adgang til hal, kontor og hallens cafeteria. Ned langs hallens side ligger fire omklædningsrum med adgang til hal og det fri. Selve hallen er konstrueret med lette stålspær og delvis murede facadepartier. Hallen har dagslysindfald i form af to bånd af ovenlys i hele hallens længde.

Der er ikke udsyn til det fri, men en række vinduer giver god visuel kontakt til hallens cafeteria. Hallen er udover opstregning til bold- og ketchersportsgrene, indrettet med skoleribber, ringe og tov til brug i bl.a. skolens idrætsundervisning. Desuden er der mulighed for at opdele hallen med boldnet, der kan placeres frit i hele hallens længde.

Anvendelse

Ødis Hallen benyttes af Ødis Skole til idrætsundervisning, bevægelsesbånd samt af SFO og fritidsklub. I det øvrige tidsrum benyttes hallen hovedsagligt af den lokale idrætsforening, men også af KFUM-spejderne i Ødis. Foreningens primære aktivitet i hallen er gymnastik og fodbold og i mindre grad fitness, badminton og volleyball. Som det fremgår af anvendelsesoversigten, er hallen udnyttet med en belægning på 53 procent i primetime.

Udbygningsmulighed

Der vurderes mulighed for at udvide i forlængelse af hallen. Herudover vil de tilstødende landbrugsarealer eventuelt kunne inddrages ved en udvidelse.

Anvendelsesoversigt Ødis Hallen.

| | mandag | tirsdag | onsdag | torsdag | fredag | lørdag | søndag |
|-------|--------|---------|--------|---------|--------|--------|--------|
| 9.00 | | | | | | | |
| 10.00 | | | | | | | |
| 11.00 | | | | | | | |
| 12.00 | | | | | | | |
| 13.00 | | | | | | | |
| 14.00 | | | | | | | |
| 15.00 | | | | | | | |
| 16.00 | | | | | | | |
| 17.00 | | | | | | | |
| 18.00 | | | | | | | |
| 19.00 | | | | | | | |
| 20.00 | | | | | | | |
| 21.00 | | | | | | | |
| 22.00 | | | | | | | |
| 23.00 | | | | | | | |

Ødis Idrætsforening (ØIF):

| | | |
|--|--|--|
| Fodbold ØIF | Volley ØIF | Ødis Skole |
| Gymnastikafd. ØIF | Badminton ØIF | |

Belægning i primetime (mandag til fredag i tidsrummet 16-22 for indendørs aktiviteter): 53 %
(Trænings- og turneringskampe er ikke indeholdt i ovenstående)

Ødis Hallen



Driftsherre: Kommunal - F & I

Faciliteter:

| | |
|----------------------------|---|
| Håndboldbane | 1 |
| Håndboldbane mini/på tværs | 3 |
| Badmintonbaner | 5 |
| Basketball mini/på tværs | 2 |
| Tennisbane | 1 |
| Volleyball mini/på tværs | 3 |

| | |
|----------------------|----|
| Skoleribber | Ja |
| Bomme, ringe og tove | Ja |

Mulighed for opdeling:
(mobilt net i hele hallens længde) Ja

Omkledning:

| | |
|----------------|---|
| Omklædningsrum | 4 |
|----------------|---|

Øvrige faciliteter:

| | |
|--|---|
| Cafeteria | 1 |
| Køkken | 1 |
| Klub- og mødelokaler | 1 |
| Fritidsklub og SFO har lokale i hallen | |

Parkering: Asfalteret plads foran hallen

Brugere - antal medlemmer:

| | |
|-----------------------|-----|
| • Ødis Skole | 71 |
| • Ødis Idrætsforening | 109 |

23. Ødis

Oplyste brugerønsker

Der er ikke oplyst ønsker til hallen.

SAMMENFATNING

Området har fritids- og idrætsfaciliteter, der giver mulighed for at afvikle de mest gængse idræts- og fritidsaktiviteter i lokalområdet. Den nære sammenhæng med skolen betyder, at faciliteterne udnyttes en del i formiddagstimerne, der ellers kan være svære at afsætte. Der er en aktiv lokal idrætsforening der benytter hallen, men der er gode muligheder for at åbne op for nye brugergrupper og give plads til øget aktivitet. F.eks. ved at udlåne faciliteterne til eksterne foreninger.

Sportspladsen med boldbaner og det mindre skoleatletikanlæg, giver mulighed for at afvikle skolens idrætsundervisning på stedet. Desuden giver pladsen mulighed for den lokale idrætsforening til f.eks. fodboldtræning og –kampafvikling, dog med begrænset vintertræningsmulighed.

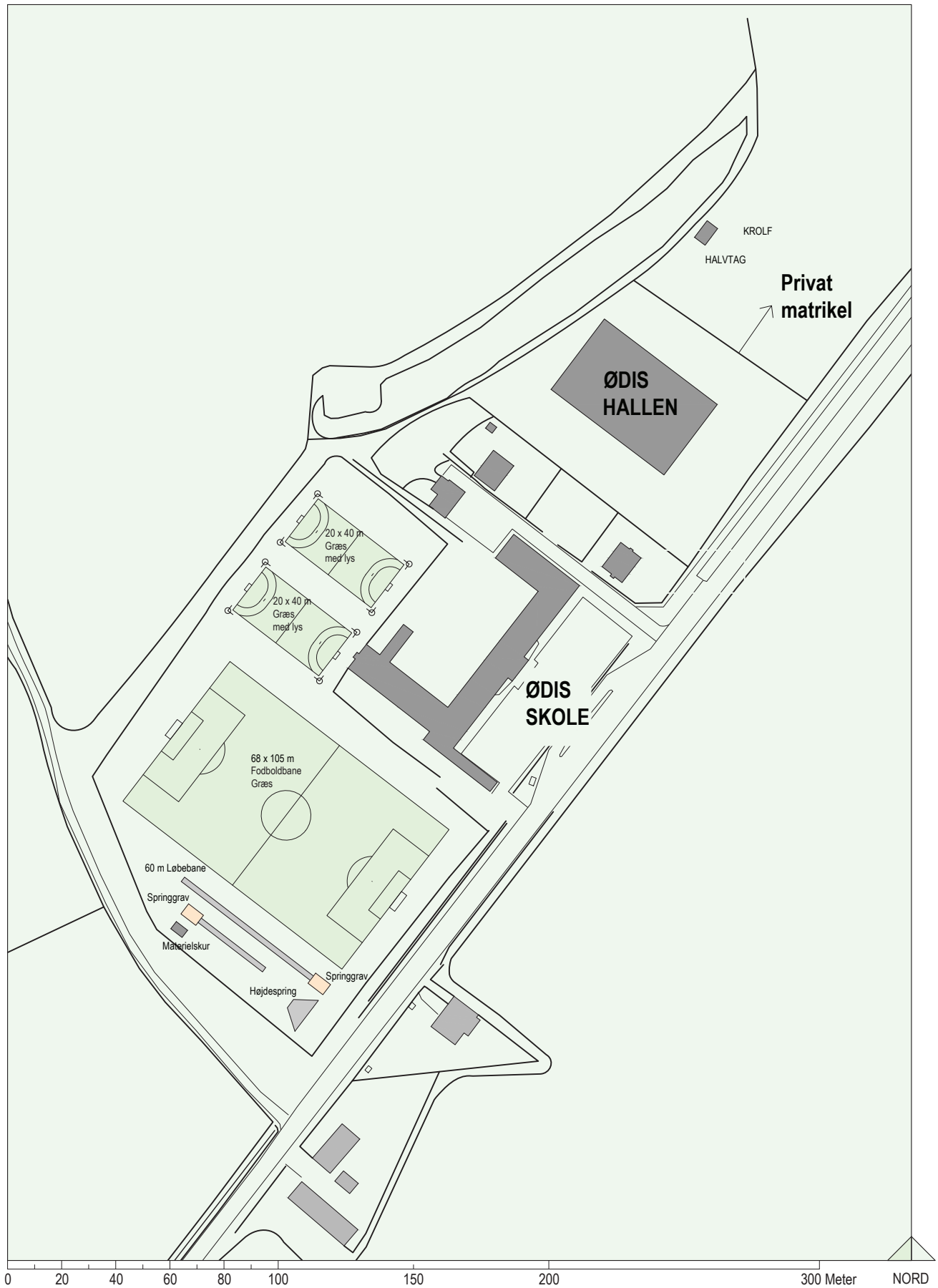
KLOGE KVADRATMETRE

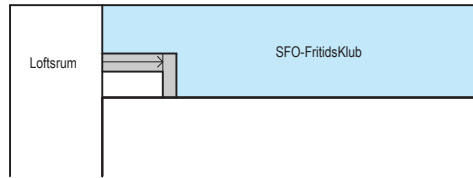
Aktivitetsniveauet ved Ødis-Bramdrup Stadion begrænser sig til krolf og hundetræning, men antallet af brugere vidner om, at området udgør et socialt samlingspunkt og rekreativt område for byens borgere. Der foreslås ingen ændringer af den nuværende anvendelse, men der bør indgås aftale med ØBcH om den fremtidige anvendelse og vedligeholdelse af den tidligere omklædningsbygning.

BILAG

Eksisterende forhold - Sportsplads ved Ødis Sogneskole.....tegn. 23.1

Eksisterende forhold - Ødis Hallen.....tegn. 23.2



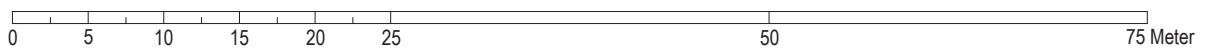
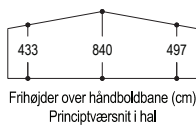


1. SAL



- Idrætsareal
- Klub- og mødefaciliteter
- SFO-klub
- Omklædning
- Fælles- og fordelingsareal

160 Fribredde fra håndboldbane til nærmeste væg, søjle eller fast inventar





24. CENTRALE BYDEL

Skoledistrikt: Ålykkeskolen

Koldings centrale bydel knytter sig til åen, slottet og søen, og består overvejende af ældre og sluttet bebyggelse. I bydelen ligger Vifdam, Sct. Jørgens Have, Slotssøen og Byparken som et bånd af varierede grønne områder, der bryder byens tæthed og danner rekreative rum for byens borgere. Bydelens skole, Ålykkeskolen har 438 elever. Hertil kommer Marielundskolen, en specialskole med 100 elever.

Områdets idræts- og fritidsfaciliteter

I den centrale del af Kolding ligger Kolding Stadion, og en række indendørs faciliteter, der tæller Stadionhallen ved Stadion, Parkhallen og Idrætsbygningen samt gymnastiksale på hhv. Ålykkeskolen og Marielundskolen. Idrætsbygningen er nærmere beskrevet under afsnit 26. *Idrætsbygningen*. Desuden ligger her, på en midlertidig lokalitet midt i Design City, et større anlæg til Beachvolley.

Befolkningsprognose

Der forventes en stigning i det samlede befolkningstal på 8,9 procent for perioden 2024 – 2036. Stigningen ses på alle aldersgrupper undtagen unge, hvor der ses et fald. Ændringerne vurderes at have mindre betydning for omfang og indhold af bydelens idræts- og fritidsfaciliteter.

KOLDING STADION

Kolding Stadion er beliggende centralt i Kolding i en lavning ned mod Kolding Å. Det er byens første egentlige stadion og er historisk knyttet til Kolding Idræts Forening KIF og udviklingen af byens idrætsliv gennem et århundrede. Kolding Stadion blev indviet i 1931.



Befolkningsprognose:

| | |
|----------------------|----------------|
| Befolkningstal 2024: | 8.706 |
| Befolkningstal 2036: | 9.482 ↑ 10,6 % |

Aldersfordeling: 2024 → 2036

| | |
|------------|---------------|
| 0 - 16 år | 952 → 988 |
| 17 - 24 år | 1.689 → 1.598 |
| 25 - 59 år | 4.422 → 4.570 |
| 60 - | 1.643 → 2.326 |

Kommunalplan rammeområde:

00 Bymidten

Faciliteter udendørs:

Kolding Stadion
Kolding Beachvolley

Indbyggere pr. fodboldbane: 1.451

Faciliteter indendørs:

Parkhallen
Stadionhallen
Ålykkeskolen: 2 gymnastiksale
Marielundskolen: gymnastiksal
Idrætsbygningen
(Se afsnit 26. *Idrætsbygningen*)

Indbyggere pr. hal: 4.353

Foreninger i området med egne lokaler der får lokaletilskud:

| | |
|--------------------------------|-----------------|
| (Beskrives ikke) | antal medlemmer |
| • Brevdueforeningen Koldinghus | 16 |
| • DDS, 3. Kolding | 142 |
| • Kolding Kajak Klub | 272 |
| • Kolding Sejlklub | 587 |

24. Centrale bydel

I 1972 blev den gamle bygning Olympia revet ned på Kolding Stadion og en ny stadiontribune opført. Denne er senere udvidet med vip-lounge over siddetribunen opført i 2006. Øst for stadiontribunen ligger Stadionhallen, der tidligere var ejet af Realskolen, men nu ejes af Kolding Kommune. Her ligger desuden et større kunstgræs banearéal med 3, 5 og 8 mandsbaner og lysanlæg samt et nu nedlagt banearéal og klubhus til KIF Cricket, der nu er flyttet til Nordre Sportsplads (se 6. Dyrehaven). I dette område forventes kunstgræsbanen udvidet til en boldbane i fuldt mål 68 x 105 meter i kombination med parkeringsanlæg. Herudover har stadion en række materielskure samt en mindre kiosk ved den ene indgang.

Arealerne ned mod Kolding Å er udlagt til træningsbaner, heraf en del med kunstgræs og lysanlæg. Det bemærkes, at banerne tættest mod åen står under vand i særligt regnfulde perioder.

Kolding stadion er tilgængelig for kørestolsbrugere. Der er niveaufrie indgange, elevator og adgang til handicaptoilet.

Anvendelse

Stadions primære brugere er KIF Fodbold. I formiddagstimerne og først på eftermiddagen bruges sportsanlæggene desuden af Ålykkeskolen og Kolding Realskole. Sidstnævnte flytter til Nordre sportsplads efter sommerferien 2024.

Det bemærkes, at KIF har en foreningsdrevet fritidsklub der har lokaler i Dalbyhus (se 5. Dalby). Fritidsklubben er for børn og unge fra 4. – 6. klasse. Fritidsklubben har på registreringstidspunktet i 2024 ca. 100 medlemmer.

Udbygningsmulighed

Der er udarbejdet en masterplan for Kolding Stadion, der skal sikre, at stadion lever op til licenskravene til 1. divisionsfodbold og forbereder Kolding Stadion til et moderne superligastadion.

1. etape omhandlede flytning af kampbanen, nyt lys og banevarme er nu gennemført. Som 2. etape opføres nu en ny tribunebygning, beliggende vest for kampbanen.



Kolding Stadion



Driftsherre: Kommunal - F & I

Fodboldbaner 68 x 105 meter:

| | |
|----------------------------|---|
| Kunstgræsbane med lysanlæg | 1 |
| Græsbaner | 3 |
| Græs/jordbane med lysanlæg | 1 |
| Kampbane med lysanlæg | 1 |

Fodboldbaner andet mål:

| | |
|--|---|
| Kunstgræsbaner, 3, 5 og 8 mands med lysanlæg | 1 |
|--|---|

Andre baneanlæg:

| | |
|----------------|---|
| Minibane, græs | 3 |
|----------------|---|

Omklædning:

| | |
|------------------|----|
| Tribunebygning | 13 |
| Dommeromklædning | 2 |

Øvrige faciliteter:

| | |
|----------|---|
| Tribuner | 3 |
|----------|---|

Tribunebygning:

| | |
|------------------------------|---|
| Vip-lounge | 1 |
| Klublokaler | 1 |
| Kontor/møderum | 7 |
| Køkkener | 2 |
| Styrketræningslokale | 1 |
| Omk. tekn. service personale | 1 |

| | |
|--------------------------------|---|
| Tribunebygning under opførelse | 1 |
|--------------------------------|---|

Tilgængelig for kørestolsbruger: Ja

Parkering: Anlæg syd-øst for Stadion

Brugere - antal medlemmer:

| | |
|----------------------------|-------|
| • Aalykkeskolen | 438 |
| • Kolding IF (KIF) fodbold | 1.148 |

24. Centrale bydel

De øvrige boldbaner er klemt inde mellem Kolding Å og de omkringliggende villakvarterer og kolonihaver. Der vurderes ikke mulighed for udvidelse i sammenhæng med det nuværende banelæg.

Oplyste brugerønsker

Der arbejdes på at finde ressourcer til gennemførelse af den samlede masterplan.

STADIONHALLEN

Kolding Kommune har nu overtaget stadionhallen. Hallen er opdelt i to dele. En idrætshal i fuld størrelse med opstregning til håndbold, 5 badmintonbaner, basketball og volleyball samt en minihal med opstregning til 1 badmintonbane, basketball og volleyball. Hallen er opført som en traditionel stålrammehal med tunge ydervægge og loft beklædt med træbetonplader. Der er ingen dagslysindfald. Omklædning sker i den nærliggende tribunebygning. De to haller adskilles af et hævet sceneområde, der kan sammenlægges med begge haller via foldeport. Her er tillige toiletter, rengøringsrum og redskabsrum.

Anvendelsesoversigt Stadionhallen - Hal 1

| | mandag | tirsdag | onsdag | torsdag | fredag | lørdag | søndag |
|-------|--------|---------|--------|---------|--------|--------|--------|
| 9.00 | | | | | | | |
| 10.00 | | | | | | | |
| 11.00 | | | | | | | |
| 12.00 | | | | | | | |
| 13.00 | | | | | | | |
| 14.00 | | | | | | | |
| 15.00 | | | | | | | |
| 16.00 | | | | | | | |
| 17.00 | | | | | | | |
| 18.00 | | | | | | | |
| 19.00 | | | | | | | |
| 20.00 | | | | | | | |
| 21.00 | | | | | | | |
| 22.00 | | | | | | | |
| 23.00 | | | | | | | |

Belægning i primetime (mandag til fredag i tidsrummet 16-22 for indendørs aktiviteter): 83,3 %

Anvendelsesoversigt Stadionhallen - Hal 2 (minihal)

| | mandag | tirsdag | onsdag | torsdag | fredag | lørdag | søndag |
|-------|--------|---------|--------|---------|--------|--------|--------|
| 9.00 | | | | | | | |
| 10.00 | | | | | | | |
| 11.00 | | | | | | | |
| 12.00 | | | | | | | |
| 13.00 | | | | | | | |
| 14.00 | | | | | | | |
| 15.00 | | | | | | | |
| 16.00 | | | | | | | |
| 17.00 | | | | | | | |
| 18.00 | | | | | | | |
| 19.00 | | | | | | | |
| 20.00 | | | | | | | |
| 21.00 | | | | | | | |
| 22.00 | | | | | | | |
| 23.00 | | | | | | | |

| | |
|--|--|
| ■ Fodbold KIF | ■ Kolding boldklub fodbold |
| ■ Seest Boldklub fodbold | ■ Kolding IF fodbold |
| ■ Alykkeskolen (Skal bookes) | ■ HR afd. gymnastik |
| ■ MTB Kolding gymn. | ■ Kolding Boldklub gymn. |
| ■ Gymnastikforeningen gymn. | ■ Kolding Bicycle Club gymn. |

Belægning i primetime (mandag til fredag i tidsrummet 16-22 for indendørs aktiviteter): 48,3 %

Stadionhallen - Hal 1



Driftsherre: Kommunal

Faciliteter - Hal 1:

| | |
|--------------------------|---|
| Håndboldbane | 1 |
| Badmintonbaner | 5 |
| Volleyball mini/på tværs | 3 |
| Basketball mini/på tværs | 3 |

Faciliteter - Hal 2 minihal:

| | |
|----------------|----|
| Badmintonbaner | 1 |
| Volleyball | 1 |
| Basketball | 1 |
| Skoleribber | Ja |

Omkledning:

Omkledning sker i tribunebygning

Øvrige faciliteter:

Toiletter/ Handicaptollet 3/1

Tilgængelig for kørestolsbruger Ja

Parkering: Anlæg fælles m. Stadion

Brugere - antal medlemmer:

- Aalykkeskolen (fremover) 438
- Kolding KIF fodbold 1.148
- Kolding Boldklub 636
- Kolding Seest Boldklub 923
- MTB Kolding 107
- Kolding Bicycle Club 306
- Gymnastikforeningen af 1936 107
- Kolding IF Old Boys 75
- HR afdelingen Kolding Kommune

Stadionhallen - Hal 2 (minihal)



24. Centrale bydel

Hallerne er tilgængelige for kørestolsbrugere. Der er niveaufrie indgange og adgang til handicaptoilet.

Anvendelse

Stadionhallens hal 1 anvendes i primetime 16-22 af flere foreninger til fodboldtræning. Udnyttelsesgraden er 83,3 %. De fleste ledige timer ligger i tidsrummet 21-22 og fredag aften. Minihallen – hal 2 anvendes også af flere foreninger, men alene til gymnastik. Udnyttelsesgraden er her kun 48,3 %. De fleste ledige timer ligger onsdag og fredag. Ålykkeskolen vil kunne booke timer til idrætsundervisning i begge haller i tidsrummet 8-16. Eventuelt ledige timer i dette tidsrum vil kunne tilbydes til andre brugere og aktiviteter.

Udbygningsmulighed

Det samlede område anses for fuldt udbygget.

Oplyste brugerønsker

Der er ikke oplyst ønsker til Stadionhallen.

PARKHALLEN

Parkhallen er beliggende ved Marielundskolen ud til Byparken og med kort afstand til Legeparken og naturarealerne i Marienlund. Parkhallen er opført i 1980 og er en selvejende institution.

Man ankommer til Parkhallen fra det foranliggende parkeringsanlæg. Hallen består af en idrætshal og en minihal samt to større aktivitetsrum. Minihal og aktivitetsrum ligger langs hallens ene side, og adgangen til minihallen går langs med aktivitetsrum eller selve idrætshallen.

Hallens øvrige faciliteter tæller seks omklædningsrum og et selvstændigt mindre dommeromklædningsrum, tre klub- og mødelokaler, tre mindre kontorrum, cafeteria med tilhørende køkken samt toilet- og depotfaciliteter.

Selve idrætshallen er en traditionel idrætshal med sadeltag og murede facader. Der er ikke udsyn til det fri eller dagslysindtag. I hallens ene ende er der en balkon med forbindelse til overetagen, hvor hallens cafeteria ligger.



3.24.4

Parkhallen Idrætshal



Driftsherre: Selvejende

Faciliteter:

| | |
|--------------------------|---|
| Håndboldbane | 1 |
| Badmintonbaner | 5 |
| Volleyball mini/på tværs | 3 |
| Basketball mini/på tværs | 3 |

Skoleribber Ja

Øvrige idrætsfaciliteter:

| | |
|-------------------------|---------------|
| Minihal | 23 x 20 meter |
| Aktivitetsrum (e-sport) | 10 x 13 meter |
| Aktivitetsrum, 1. sal | 12 x 13 meter |

Omkledning:

| | |
|------------------|---|
| Omkleedningsrum | 6 |
| Dommeromklædning | 1 |

Øvrige faciliteter:

| | |
|----------------------|---|
| Køkken | 1 |
| Cafeteria | 1 |
| Klub- og mødelokaler | 3 |
| Kontorer | 3 |

Tilgængelig for kørestolsbruger: Ja

Parkering: fælles m. Marielundskolen

Brugere - antal medlemmer:

| | |
|---------------------------------|-------|
| • Marielundskolen (spec. skole) | 100 |
| • Aalykkeskolen (ophører) | 438 |
| • Kolding Håndboldklub | 95 |
| • Kolding Firma Idræt | 487 |
| • Idræt for Alle | 3.264 |
| • Kolding Badmintonklub | 344 |
| • Kolding Bueskytteklub | 23 |
| • Kolding E-sport | 40 |
| • MTB 6000 | 88 |
| • Special Minds | |
| • TDC seniorklub | |
| • IFK 09 | |

24. Centrale bydel

Hallens gulv har kunststofbelægning. Hallen er opstregt til de klassiske hal-sportsgrene og indrettet med enkelte skoleribber under balkonen. Minihallen er konstrueret som idrætshallen med murede facader og saddeltag. Heller ikke her er der dagslysindfald eller udsyn til det fri. Rummet måler ca. 22 x 20 meter og har som hallen kunststofbelægning på gulvet. Der er opstregt til en minibane for håndbold og diverse ketchersport. Minihallen har ikke fast inventar til gymnastikbrug. Hverken minihallen eller idrætshallen kan underinddeles med hejsevæg eller lign.

Et mindre aktivitetsrum i stueetagen måler ca. 10 x 13 meter og har fladt loft båret af massive betonbjælker. Frihøjden til bjælkerne er 235 cm. På 1. sal over denne ligger et tilsvarende, lidt større aktivitetsrum. Fra begge sale er der store vinduespartier ud til Byparken.

Parkhallen er tilgængelig for kørestolsbrugere. Der er niveaufrie indgange, trappelift og adgang til handicaptoilet på begge etager.

Parkhallen

Minihal



Anvendelsesoversigt Parkhallens Idrætshal - Hal 1

| | mandag | tirsdag | onsdag | torsdag | fredag | lørdag | søndag |
|-------|--------|---------|--------|---------|--------|--------|--------|
| 9.00 | | | | | | | |
| 10.00 | | | | | | | |
| 11.00 | | | | | | | |
| 12.00 | | | | | | | |
| 13.00 | | | | | | | |
| 14.00 | | | | | | | |
| 15.00 | | | | | | | |
| 16.00 | | | | | | | |
| 17.00 | | | | | | | |
| 18.00 | | | | | | | |
| 19.00 | | | | | | | |
| 20.00 | | | | | | | |
| 21.00 | | | | | | | |
| 22.00 | | | | | | | |
| 23.00 | | | | | | | |

Belægning i primetime (mandag til fredag i tidsrummet 16-22 for indendørs aktiviteter): 100 %

Anvendelsesoversigt Parkhallens Minihal

| | mandag | tirsdag | onsdag | torsdag | fredag | lørdag | søndag |
|-------|--------|---------|--------|---------|--------|--------|--------|
| 9.00 | | | | | | | |
| 10.00 | | | | | | | |
| 11.00 | | | | | | | |
| 12.00 | | | | | | | |
| 13.00 | | | | | | | |
| 14.00 | | | | | | | |
| 15.00 | | | | | | | |
| 16.00 | | | | | | | |
| 17.00 | | | | | | | |
| 18.00 | | | | | | | |
| 19.00 | | | | | | | |
| 20.00 | | | | | | | |
| 21.00 | | | | | | | |
| 22.00 | | | | | | | |
| 23.00 | | | | | | | |

Kolding Håndboldklub (KH) - Kolding Firma Idræt (KFI) - Idræt for Alle (IFA) -
Idætsforeningen Koldinghus '09 (IFK09) - Kolding Badmintonklub (KBK)

| | | |
|---|---|---|
| Badminton IFA | Badminton KFI | Badminton KBK |
| Styrketræning IFA | Fodbold KFI | IFK 09 |
| Andre aktiviteter IFA | Andre Aktiviteter KFI | Håndbold KH |
| Marielundskolen | Aalykkeskolen | Andre aktiviteter |

Belægning i primetime (mandag til fredag i tidsrummet 16-22 for indendørs aktiviteter): 100 %

24. Centrale bydel

Anvendelse

Parkhallens primære brugere er Idræt for Alle Kolding, Kolding Firmasport, Kolding Håndboldklub samt MTB 6000 Der har fast base her. Herudover er der en række faste brugere. Desuden bruges hallen i en del af Marielundskolens og Ålykkeskolens idrætsundervisning.

Aktiviteterne i idrætshallen er alle former for seniorgymnastik og styrketræning, håndbold og badminton. Minihallen bruges ligeledes til forskellige former for gymnastik samt håndboldtræning og badminton. Aktivitetsrummet i stueetagen er indrettet til E-sport og aktivitetsrummet på 1. sal bruges primært til aerobic og pilates, men også dans og almen idræt er repræsenteret.

Som det fremgår af anvendelsesoversigten, er Parkhallens idrætshal og minihallen udnyttet maksimalt med en belægning på 100 procent i primetime. Desuden er der aktivitet i begge haller lørdag formiddag.

Udbygningsmulighed

Hallen vil eventuelt kunne udvides ved inddragelse af et mindre areal i Byparken. Det vurderes ikke hensigtsmæssigt at udvide på bekostning af det nuværende parkeringsanlæg.

Oplyste brugerønsker

Der er ikke oplyst brugerønsker til Parkhallen.

Anvendelsesoversigt Parkhallen, aktivitetsrum 1

| | mandag | tirsdag | onsdag | torsdag | fredag | lørdag | søndag |
|-------|--------|---------|--------|---------|--------|--------|--------|
| 9.00 | | | | | | | |
| 10.00 | | | | | | | |
| 11.00 | | | | | | | |
| 12.00 | | | | | | | |
| 13.00 | | | | | | | |
| 14.00 | | | | | | | |
| 15.00 | | | | | | | |
| 16.00 | | | | | | | |
| 17.00 | | | | | | | |
| 18.00 | | | | | | | |
| 19.00 | | | | | | | |
| 20.00 | | | | | | | |
| 21.00 | | | | | | | |
| 22.00 | | | | | | | |
| 23.00 | | | | | | | |

 Kolding E-sport

Belægning i primetime (mandag til fredag i tidsrummet 16-22 for indendørs aktiviteter): 70%

Anvendelsesoversigt Parkhallen, aktivitetsrum 2

| | mandag | tirsdag | onsdag | torsdag | fredag | lørdag | søndag |
|-------|--------|---------|--------|---------|--------|--------|--------|
| 9.00 | | | | | | | |
| 10.00 | | | | | | | |
| 11.00 | | | | | | | |
| 12.00 | | | | | | | |
| 13.00 | | | | | | | |
| 14.00 | | | | | | | |
| 15.00 | | | | | | | |
| 16.00 | | | | | | | |
| 17.00 | | | | | | | |
| 18.00 | | | | | | | |
| 19.00 | | | | | | | |
| 20.00 | | | | | | | |
| 21.00 | | | | | | | |
| 22.00 | | | | | | | |
| 23.00 | | | | | | | |

 Idræt For Alle

 So Long

Belægning i primetime (mandag til fredag i tidsrummet 16-22 for indendørs aktiviteter): 10%

Parkhallen

Kolding E-sport



Parkhallen

Aktivitetsrum 1. sal



24. Centrale bydel

MARIELUNDSKOLENS GYMNASTIKSAL

Marielundskolen har en traditionel gymnastiksal. Salen måler ca. 10 x 17 meter og har ét tilhørende omklædningsrum.

Anvendelse

Salen bruges i det daglige af Marielundskolens elever. I eftermiddags- og aften timerne rummer salen herudover en række øvrige brugere og foreninger. Med de forskellige aktiviteter er salen udnyttet næsten 27 % af tiden i primetime. Der er ikke tildelt timer tirsdag og fredag eftermiddag og aften.

Oplyste brugerønsker

Der oplyses ingen ønsker til gymnastiksalen.

Marielundskolen 1 gymnastiksal



Driftsherre: Kommunal - B & U

Omklædningsrum: 1

Tilgængelig for kørestolsbrugere: Nej

Brugere - antal medlemmer:

- Marielundskolen 100
- KIF, Gymnastik
- SAF Center for Bostøtte


Anvendelsesoversigt Marielundskolen, Gymnastiksal

| | mandag | tirsdag | onsdag | torsdag | fredag | lørdag | søndag |
|-------|--------|---------|--------|---------|--------|--------|--------|
| 9.00 | | | | | | | |
| 10.00 | | | | | | | |
| 11.00 | | | | | | | |
| 12.00 | | | | | | | |
| 13.00 | | | | | | | |
| 14.00 | | | | | | | |
| 15.00 | | | | | | | |
| 16.00 | | | | | | | |
| 17.00 | | | | | | | |
| 18.00 | | | | | | | |
| 19.00 | | | | | | | |
| 20.00 | | | | | | | |
| 21.00 | | | | | | | |
| 22.00 | | | | | | | |
| 23.00 | | | | | | | |

 Kolding Idrætsforening, Old-boys

 Marielundskolen

 Center for bostøtte og væresteder

 Motionsklubben ved Kolding Kommune

Belægning i primetime (mandag til fredag i tidsrummet 16-22 for indendørs aktiviteter): 26,7%

24. Centrale bydel

ÅLYKKESKOLENS GYMNASTIKSALE

Ålykkeskolen har to traditionelle gymnastiksale. Salene måler begge ca. 10 x 20 meter og der hører et omklædningsrum til hver sal.

Anvendelse






Salene bruges i det daglige af Ålykkeskolens elever. I eftermiddags- og aften timerne rummer salene herudover en lang række øvrige brugere og foreninger - hovedsagligt gymnastikforeninger. Med de forskellige aktiviteter er salene udnyttet næsten 27 og 30 % af tiden i primetime. I begge sale er der hele dage hvor der ikke er tildelt timer.

Oplyste brugerønsker

Der oplyses ingen ønsker til gymnastiksalene.

Anvendelsesoversigt Aalykkeskolen, drengegygnastiksal

| | mandag | tirsdag | onsdag | torsdag | fredag | lørdag | søndag |
|-------|--------|---------|--------|---------|--------|--------|--------|
| 9.00 | | | | | | | |
| 10.00 | | | | | | | |
| 11.00 | | | | | | | |
| 12.00 | | | | | | | |
| 13.00 | | | | | | | |
| 14.00 | | | | | | | |
| 15.00 | | | | | | | |
| 16.00 | | | | | | | |
| 17.00 | | | | | | | |
| 18.00 | | | | | | | |
| 19.00 | | | | | | | |
| 20.00 | | | | | | | |
| 21.00 | | | | | | | |
| 22.00 | | | | | | | |
| 23.00 | | | | | | | |

| | |
|---|--|
|  Kom og Dans Kolding |  Aalykkeskolen |
|  Gymnastikforeningen af 1936 |  Æns idrætsforening |
|  Idræts- og aktivitetsforeningen FUREN | |

Belægning i primetime (mandag til fredag i tidsrummet 16-22 for indendørs aktiviteter): 26,7%

Anvendelsesoversigt Aalykkeskolen, pige-gymnastiksal

| | mandag | tirsdag | onsdag | torsdag | fredag | lørdag | søndag |
|-------|--------|---------|--------|---------|--------|--------|--------|
| 9.00 | | | | | | | |
| 10.00 | | | | | | | |
| 11.00 | | | | | | | |
| 12.00 | | | | | | | |
| 13.00 | | | | | | | |
| 14.00 | | | | | | | |
| 15.00 | | | | | | | |
| 16.00 | | | | | | | |
| 17.00 | | | | | | | |
| 18.00 | | | | | | | |
| 19.00 | | | | | | | |
| 20.00 | | | | | | | |
| 21.00 | | | | | | | |
| 22.00 | | | | | | | |
| 23.00 | | | | | | | |

| | |
|---|--|
|  Kom og Dans Kolding |  Aalykkeskolen |
|  Gymnastikforeningen af 1936 |  KIF Gymnastik & Spring |

Belægning i primetime (mandag til fredag i tidsrummet 16-22 for indendørs aktiviteter): 33,3%

Ålykkeskolen gymnastiksal drenge



Driftsherre: Kommunal - B & U

Omklædningsrum: 1

Tilgængelig for kørestolsbruger: Nej

Brugere - antal medlemmer:

- Aalykkeksolen 438
- Kom og Dans Kolding 112
- Æns Idrætsforening 155
- Gymnastikforeningen af 1936 107
- Idræts- og Akt.foreningen Furen 164

Ålykkeskolen gymnastiksal piger



Driftsherre: Kommunal - B & U

Omklædningsrum: 1

Tilgængelig for kørestolsbruger: Ja

Brugere - antal medlemmer:

- Aalykkeksolen 438
- Kom og Dans Kolding 112
- Gymnastikforeningen af 1936 107
- KIF gymnastik & spring 629
- BUF Badminton

24. Centrale bydel

KOLDING BEACHVOLLEY

Kolding Beachvolley er etableret i 2012 og bor midlertidigt til leje på et privat ubebygget areal midt i Design City - adressen Kolding Åpark 10. Klubben har opsat en container og en toiletvogn samt bygget nogle siddepladser og overdækninger. Det oplyses, at lejeaftalen kan opsiges af begge parter med 6 mdr. varsel.

SAMMENFATNING

Koldings centrale bydel rummer gode og varierede idrætsanlæg med mulighed for en bred vifte af forskellige fritids- og idrætsaktiviteter. Heriblandt et af kardinalpunkterne for det udendørs idrætsliv i byen - Kolding Stadion. Indendørs faciliteter tæller kommunale og selvejende haller og minihaller, der suppleres af en række kommunale gymnastiksale. Hertil kommer Idrætsbygningen, der rummer en mængde idræts- og fritidsaktiviteter samt beachvolleybanerne i Design City. Faciliteterne har generelt en høj udnyttelsesgrad med forholdsvis brede og forskelligartede brugergrupper og aktiviteter. Det bemærkes, at skoleidrætsanlæg behandles i en selvstændig redegørelse.

Da der inden længe forventes igangsætning af byggeri på Kolding Beachvolleys areal i Design City, er det nødvendigt at søge en anden egnet og gerne mere permanent placering denne aktivitet.

I henhold til befolkningsprognosen for Ålykkeskolens skoledistrikt forventes en stigning i befolkningstallet i det centrale Kolding. Udover den strengt lokale optik, må ønsker om fritidsaktiviteter i området ses i sammenhæng med efterspørgslen i resten af byen. Det samme gør sig gældende for idrætsfaciliteterne, der indgår som en del af det samlede udbud i Kolding by.


KLOGE KVADRATMETRE

Efter Kolding Kommune har overtaget Stadionhallen øges udbuddet af halkapacitet i formiddagstimerne. Ålykkeskolen vil udover egne gymnastiksale kunne booke en del af timerne i tidsrummet 8 – 16, men der vil stadig være mulighed for at give adgang til andre brugere og aktiviteter. I takt med at omfanget af kunstgræsbaner til fodboldtræning udbygges, kan det forventes, at behovet for træning indendørs vil blive mindre. Det vil bl.a. frigive kapacitet i Stadionhallens hal 1 til anden

BILAG

| | |
|--|------------|
| Eksisterende forhold - Kolding Stadion..... | tegn. 24.1 |
| Eksisterende forhold - Tribunebygning Kolding Stadion..... | tegn. 24.2 |
| Kommende ny tribunebygning Kolding Stadion..... | tegn. 24.3 |
| Eksisterende forhold - Stadionhallen..... | tegn. 24.4 |
| Eksisterende forhold - Situationsplan Parkhallen..... | tegn. 24.5 |
| Eksisterende forhold - Parkhallen..... | tegn. 24.6 |

Kolding Beachvolley

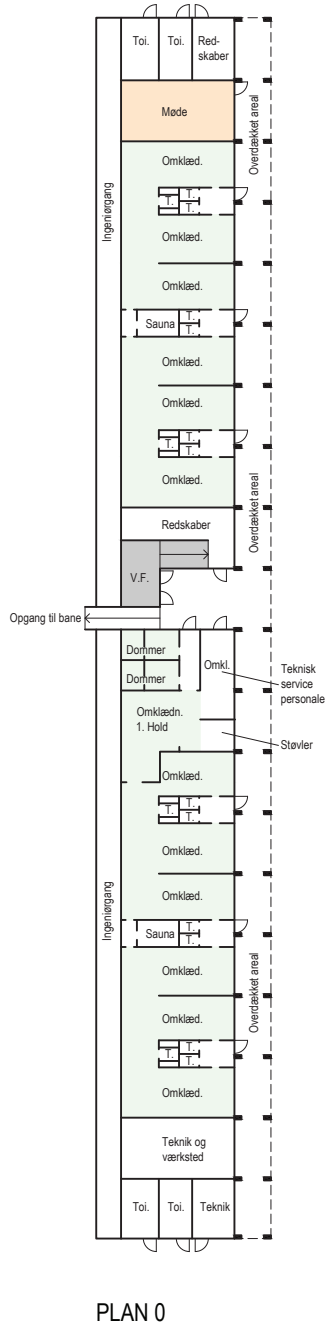


Driftsherre: Kolding Beachvolley

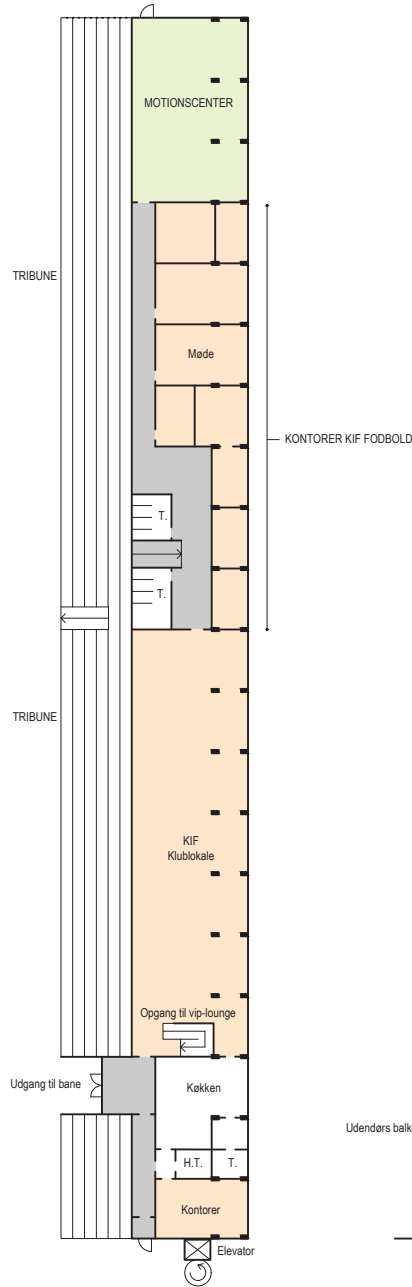
Omklædningsrum: Nej

Tilgængelig for kørestolsbrugere: Nej

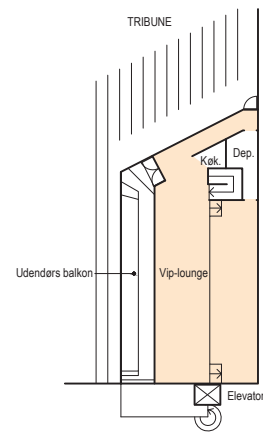
Brugere - antal medlemmer:
• Kolding Beachvolley 209
• Udlånes til folkeskolerne.



PLAN 0

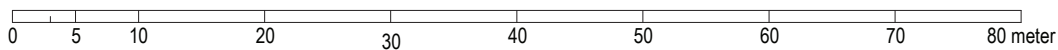


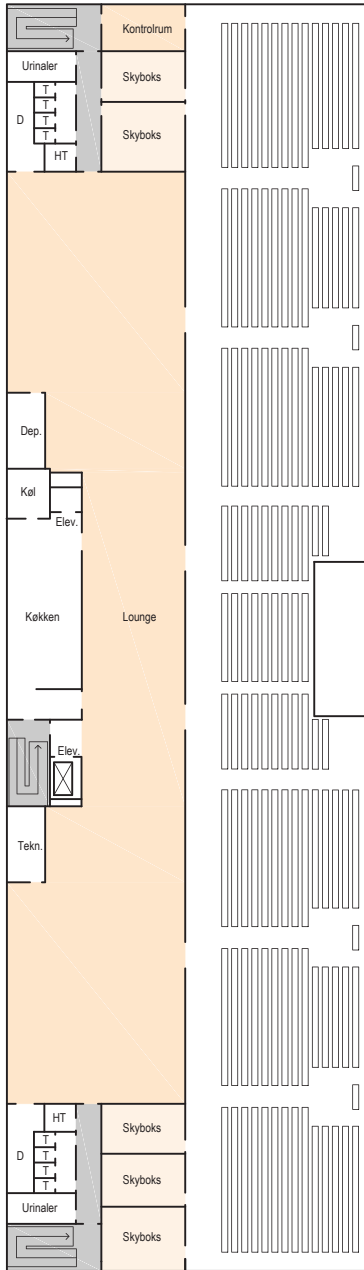
PLAN 1



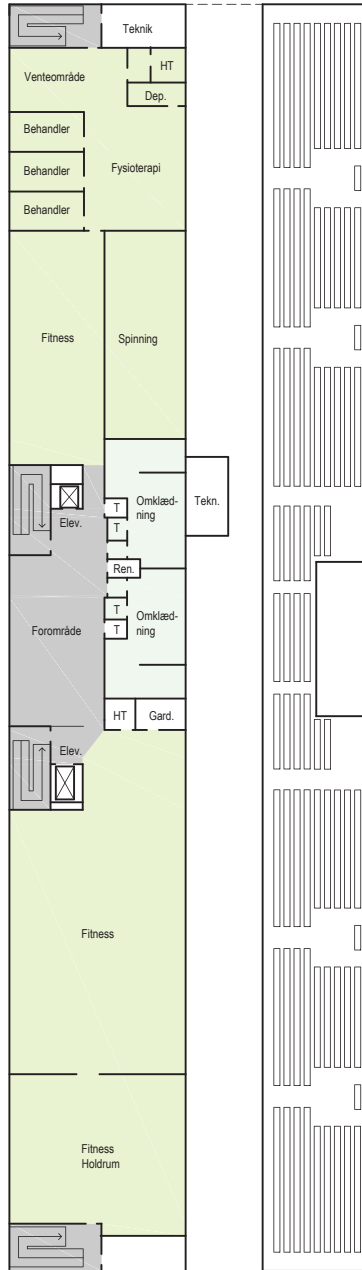
PLAN 2

Omklædning
 Fitness/spillerfaciliteter m.v.
 Kontor, møde og lounge m.v.
 fællesområder, gange m.v.

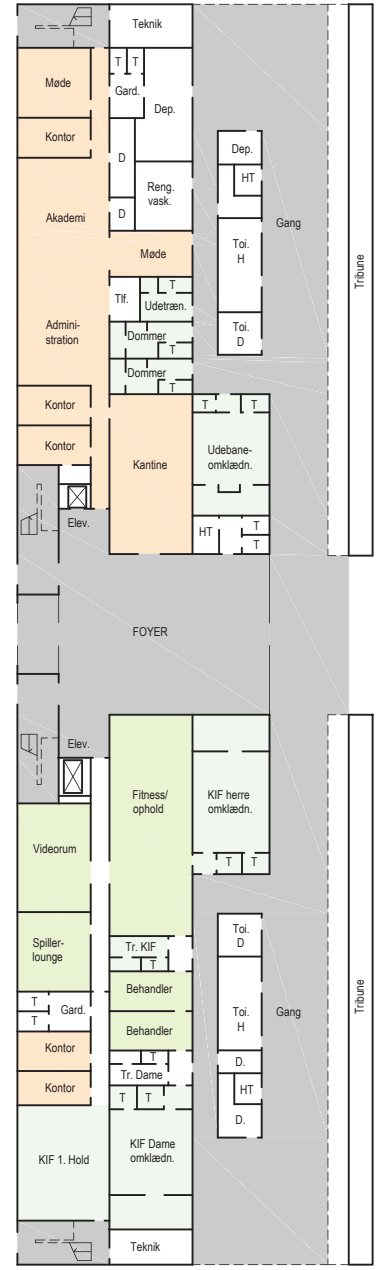




PLAN 2





PLAN 1

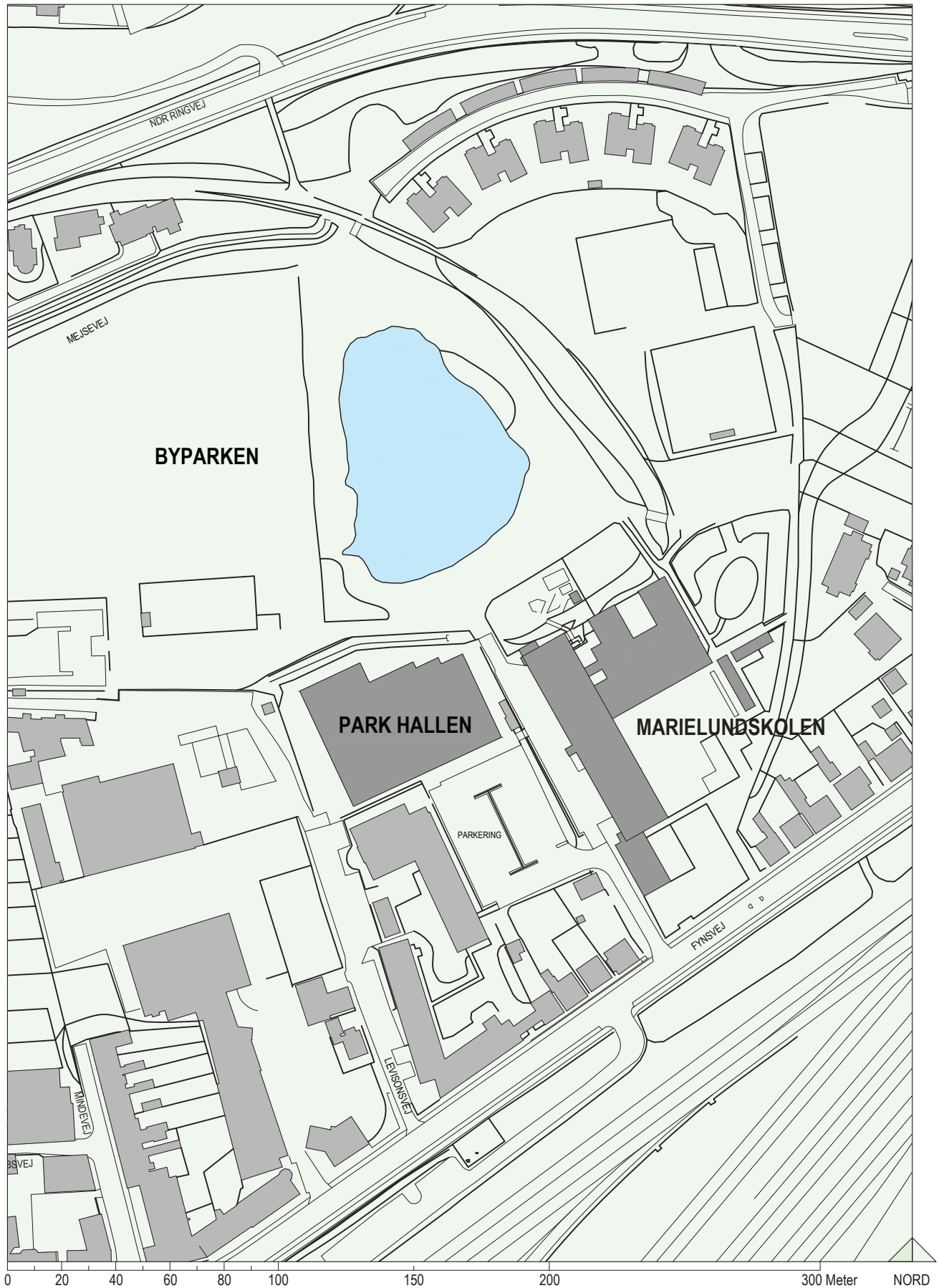


PLAN 0

Omklædning
 Fitness/spillerfaciliteter m.v.
 Kontor, møde og lounge m.v.
 fællesområder, gange m.v.





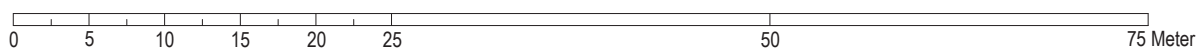
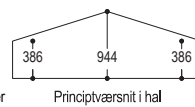




1. SAL



- Idrætsareal
- Omklædning
- Fælles- og fordelingsareal
- Aktivitetsrum
- Møde-/klub og kontor faciliteter





25. SYDLIGE BYDEL

Skoledistrikt: Sdr. Vang Skole

Koldings sydlige bydel ligger samlet om Haderslevvej, den oprindelige indfaldsvej fra Koldings sydlige opland. Den ældste bebyggelse findes nordligst i kvarteret ved Dalbygade og Agtrupvej. Der er nyere etageboligområder længere ude ved Mosevej og Knud Hansens Vej, hvor mange kvarterer er opstået som haveforeninger. Bebyggelsen er parcelhuse med forskellig alder og karakter. Sydligst i bydelen findes nyere, ensartede parcelhus- og rækkehuskvarterer. Bydelens skole er Sdr. Vang Skole, der har 484 elever.

Områdets idræts- og fritidsfaciliteter

Bydelens idrætsfaciliteter er beliggende på tre lokaliteter. Midt i bydelen ligger Pulzion sammen med en mindre sportsplads, og sydligst i bydelen ligger Mosevej Sportsplads. Herudover er der Sdr. Vang Skole med en mindre sportsplads og to gymnastiksale.

Befolkningsprognose

Der forventes et beskedent fald i det samlede befolkningstal for perioden 2024 – 2036. Samlet sker der et mindre fald på 1,6 procent. Set på de forskellige aldersgrupper bliver der færre børn, unge og voksne mens antallet af ældre 60+ stiger markant. Ændringerne vurderes ikke at få betydning for omfang og indhold af området af idræts- og fritidsfaciliteter, men der må formodes at blive større efterspørgsel efter aktiviteter for seniorer.



Befolkningsprognose:

| | |
|----------------------|---------------|
| Befolkningstal 2024: | 7.840 |
| Befolkningstal 2036: | 7.745 ↓ 1,2 % |

| Aldersfordeling: | 2024 | → | 2036 |
|------------------|-------|---|-------|
| 0 - 16 år | 1.238 | → | 1.183 |
| 17 - 24 år | 1.133 | → | 919 |
| 25 - 59 år | 3.870 | → | 3.507 |
| 60 - | 1.599 | → | 2.136 |

Kommunalplan rammeområde:

03 Sydlige Bydel

Faciliteter udendørs:

Mosevej Sportsplads
Sportsplads v. Pulzion
Sportsplads v. Sdr. Vang Skole

Indbyggere pr. fodboldbane: 980

Faciliteter indendørs:

Pulzion (2 Idrætshaller)
Sdr. Vang Skole: 2 gymnastiksale

Indbyggere pr. hal: 3.920

Foreninger i området med egne lokaler der får lokaletilskud:

(Beskrives ikke) antal medlemmer

- KFUM & KFUK i Kolding 316
- Kolding Husflidforening 136
- Kolding Klatreklub 502

25. Sydlige bydel

MOSEVEJ SPORTSPLADS

Mosevej Sportsplads er beliggende ud mod Tankedalsvej og er et af Koldings større udendørs idrætsanlæg. Syd for anlægget ligger et stort industriområde, mens der mod nord og vest ligger store villakvarterer. Sportspladsen afsluttes mod vest af en tæt bevoksning ned til Seest Mølleå. Ved ankomst til sportspladsen ligger et større klubhus, to omklædningsbygninger og en tribune med omklædningsrum.

Selve sportspladsen er med læ-bepantning underinddelt i tre dele af varierende størrelse. I den østlige del ligger anlæggets opvisningsbane i tilknytning til tribunebygningen. Herudover ligger endnu en fodboldbane i denne del af pladsen. Det midterste område af sportspladsen rummer tre fodboldbaner. To af disse er hhv. grusbane og græs/jordbane og har begge lysanlæg. Den tredje er en 11 og en otte mands kunstgræsbane, der er etableret på kommunal grund af Kolding Boldklub der også står for driften af banen. I sportspladsens vestligste del ligger fire fodboldbaner og to minibaner med græs. Bygningerne ved Mosevej Sportsplads omfatter et ældre klubhus, der indeholder køkken, cafeteria, fire klub-/ møderum samt et motionsrum. Der er herudover tre selvstændige omklædningsbygninger, hvoraf den seneste er ibrugtaget i 2020. Bygningerne er tilgængelige for kørestolsbrugere. Der er niveaufrie indgange og adgang til kørestolstoilet ved klubhuset.

Anvendelse

Mosevej Sportsplads er hjemsted for Kolding Boldklub, der benytter anlægget alle ugens dage. Herudover udlejer boldklubben kunstgræsbanerne ud til andre foreninger. Bl.a. Dalby GF, Christiansfeld IF og Design og Idræts efterskolen Skamling. Hertil bemærkes, at der er igangsat etablering af kunstgræsbane i Dalby (5. Dalby).

Udbygningsmulighed

Der vurderes ikke mulighed for udvidelse af sportspladsen.

Oplyste brugerønsker

Kolding Boldklub har oplyst ønske om udskiftning af kunstgræsbanen.



Klubhus v. Mosevej Sportsplads



Driftsherre: Kommunal - F & I

Fodboldbaner 68 x 105 meter:

| | |
|----------------------------|----|
| Kunstgræsbane | 1½ |
| Græsbaner | 6 |
| Græs/jordbane med lysanlæg | 1 |

Andre baneanlæg:

| | |
|-----------------------------------|---|
| Minibaner, græs | 3 |
| Grusbane med lysanlæg (Parkering) | 1 |

Omklædningsfaciliteter:

| | |
|------------------|----|
| Omklædningsrum | 14 |
| Dommeromklædning | 1 |

Øvrige faciliteter:

| | |
|-------------------------------|-----|
| Klubhus: | |
| Motionsrum | 1 |
| Køkken | 1 |
| Cafeteria | 1 |
| Klub- og mødelokaler | 3/4 |
| (Et kan opdeles med foldevæg) | |

Ståtribune

Tilgængelig for kørestolsbrugere: Ja

Parkering: Asfalteret plads ved indgang (Grusbane er parkering i sommerhalvåret)

Brugere - antal medlemmer:

• Kolding Boldklub - fodbold 636

25. Sydlige bydel

SPORTSPLADS VED PULZION

Sportspladsen er beliggende i tilknytning til Pulzion centralt i den sydlige del af Kolding by, og er på alle sider omgivet af villabebyggelse. I pladsens ene ende er der mindre græsarealer til bl.a. krolf og et asfalteret areal til hockey og skating, et areal til parkour samt en petanquebane og en beachvolley ball bane der ikke længere anvendes.

I pladsens anden ende er udlagt areal til en græs/jord-minibane med lysanlæg.

Parkerings- og omklædningsfaciliteterne ved Pulzion benyttes ved aktiviteter på pladsen.

Anvendelse

De faste brugere af sportspladsen er Kolding KFUM's senioridrætsafdeling, der i sommerhalvåret spiller Krolf to formiddage om ugen, og petanque en formiddag om ugen. Herudover benyttes pladsen af vekslende fritidsbrugere og i forbindelse med diverse aktiviteter i Pulzion. Fra Pulzion oplyses, at boldbanearealet kan reduceres.

Udbygningsmulighed

Der vurderes ikke mulighed for udvidelse af sportspladsen.

Oplyste brugerønsker

Pulzion har oplyst ønske om etablering af to udendørs padeltennis baner samt fornyelse af belægningen på parkeringspladsen, der fremstår meget nedslidt. Man ønsker desuden at udvikle udearealet til et opholds- og aktivitetsområde for bydelen med nye aktiviteter og brugergrupper.

Sportsplads ved Pulzion



Driftsherre: Kommunal - F & I

Andre baneanlæg:

| | |
|----------------------------------|---|
| Minibane, græs/jord med lysanlæg | 1 |
| Hockeybane | 1 |
| Skaterrampe | 1 |

Omklædning: Pulzion

Tilgængelig for kørestolsbruger: Ja

Parkering: Ved sportsplads og Pulzion

Brugere - antal medlemmer:

| | |
|--------------------------------|-----|
| • Kolding KFUM | 395 |
| Senioridræt, Krolf og petanque | |



25. Sydlige bydel

SDR. VANG SPORTSPLADS

Sportspladsen er beliggende umiddelbart syd for Sdr. Vang Skole og omgives på alle sider af områdets villabebyggelse. Ved ankomsten til pladsen er et mindre parkeringsareal samt en omklædningsbygning med to omklædningsrum og et toilet samt et mindre materielskur til skolens udendørs idrætsredskaber.

Selve sportspladsen består af en fodboldbane på 105 x 68 meter samt en 100 meter løbebane med springgrav i den ene ende. Herudover er der et højdespringsfelt og en kastebane. Skoleidrætsanlægget vurderes renoveringskrævende.

Anvendelse

Sportspladsen anvendes alene af Sdr. Vang Skole til afvikling af den udendørs idrætsundervisning.

Udbygningsmulighed

Der vurderes ikke mulighed for udvidelse af sportspladsen.

Oplyste brugerønsker

Der er ikke oplyst ønsker til sportspladsen.

Omklædn. ved Sdr. Vang Sportsplads



Driftsherre: Kommunal - F & I

Fodboldbaner 68 x 105 meter:

Græsbaner 1

Skoleidrætsanlæg:

100 meter løbebane, asfalt 1

Længdespring, springgrav 1

Højdespring 1

Kuglestød 1

Omklædning: Omklædningsbygning

Tilgængelig for kørestolsbruger: Uvist

Parkering: Mindre P-plads ved ankomst

Brugere - antal medlemmer:

• Sdr. Vang Skole 484



25. Sydlige bydel

PULZION

Pulzion er beliggende centralt i Koldings sydlige bydel. Den ældste hal, Hal 1, er opført i 1968 og anlægget er siden udvidet af flere omgange. Hal 2 er opført i 1987 og squashcenter er opført i 1992 og 1999.

Anlæggets primære idrætsfaciliteter består af to idrætshaller og et squashcenter med syv baner. Hal 1 er beliggende med adgang direkte fra ankomstarealet ved hovedindgangen. Bag Hal 1 ligger Hal 2, hvortil der er adgang fra underetagen af en lavere mellembygning, der knytter anlægget sammen.

Mellembygningen er delvist i to plan og rummer stedets øvrige faciliteter. Blandt disse er der i underetagen et lokale til billard samt et mindre motionsrum. Overetagen rummer desuden, kontorfaciliteter og et stort mødelokale, der kan underinddeles i tre lydtætte møderum. Her ligger også hallernes café med tilknyttet køkken.

Anvendelsesoversigt Pulzion - Hal 1











| | mandag | tirsdag | onsdag | torsdag | fredag | lørdag | søndag |
|-------|--------|---------|--------|---------|--------|--------|--------|
| 9.00 | | | | | | | |
| 10.00 | | | | | | | |
| 11.00 | | | | | | | |
| 12.00 | | | | | | | |
| 13.00 | | | | | | | |
| 14.00 | | | | | | | |
| 15.00 | | | | | | | |
| 16.00 | | | | | | | |
| 17.00 | | | | | | | |
| 18.00 | | | | | | | |
| 19.00 | | | | | | | |
| 20.00 | | | | | | | |
| 21.00 | | | | | | | |
| 22.00 | | | | | | | |
| 23.00 | | | | | | | |

Belægning i primetime (mandag til fredag i tidsrummet 16-22 for indendørs aktiviteter): 83,3 %

Anvendelsesoversigt Pulzion - Hal 2

| | mandag | tirsdag | onsdag | torsdag | fredag | lørdag | søndag |
|-------|--------|---------|--------|---------|--------|--------|--------|
| 9.00 | | | | | | | |
| 10.00 | | | | | | | |
| 11.00 | | | | | | | |
| 12.00 | | | | | | | |
| 13.00 | | | | | | | |
| 14.00 | | | | | | | |
| 15.00 | | | | | | | |
| 16.00 | | | | | | | |
| 17.00 | | | | | | | |
| 18.00 | | | | | | | |
| 19.00 | | | | | | | |
| 20.00 | | | | | | | |
| 21.00 | | | | | | | |
| 22.00 | | | | | | | |
| 23.00 | | | | | | | |

Kolding KFUM (KK) - Idræt for alle (IFA)

| | | |
|---|--|---|
|  Tennis KK |  Håndbold KK |  Badminton KK |
|  Senioridræt KK |  Gymnastik IFA |  Familieidræt KK |
|  Floorball KK |  Lykkegårdsskolen |  Sdr. Vang Skole |
|  Anden aktivitet | | |

Belægning i primetime (mandag til fredag i tidsrummet 16-22 for indendørs aktiviteter): 86,7 %
(Trænings- og turneringskampe er ikke indeholdt i ovenstående)

Pulzion

Ankomst



Driftsherre:

Selvejende

Faciliteter - Hal 1:

| | |
|------------------------------|---|
| Håndbold-/floorballbane | 1 |
| Minihåndbold-/floorballbaner | 3 |
| Badmintonbaner | 5 |
| Volleyball | 1 |
| Volleyball mini/på tværs | 3 |
| Tennisbane | 1 |
| Pickleball | 5 |

Faciliteter - Hal 2:

| | |
|------------------------------|---|
| Håndbold-/floorballbane | 1 |
| Minihåndbold-/floorballbaner | 3 |
| Badmintonbaner | 5 |
| Volleyball | 1 |
| Volleyball mini/på tværs | 3 |
| Basketball mini/på tværs | 1 |
| Tennis | 1 |
| Pickleball | 5 |

Omklædning:

| | |
|------------------|---|
| Omklædningsrum | 8 |
| Dommeromklædning | 1 |

Øvrige faciliteter:

| | |
|--------------------------------------|----|
| Squashbaner | 7 |
| Billard | 1 |
| Sportel - lejlighed á 5 - 6 pers. | 10 |
| Motionscenter | 1 |
| Køkken | 1 |
| Café | 1 |
| Kontor og behandlerlokaler | 6 |
| Klub- og mødelokaler | 4 |
| (et kan underinddeles i tre lokaler) | |

Tilgængelig for kørestolsbruger Ja

Parkering: Anlæg ved ankomst

Brugere - antal medlemmer:

| | |
|------------------------|-------|
| • Kolding KFUM: | |
| Senioridræt | 395 |
| Badminton | 142 |
| Familieidræt | 137 |
| Håndbold | 200 |
| KFUM Grizlies florboll | 82 |
| Squash | 238 |
| • Idræt for Alle | 3.264 |
| • Sdr. Vang Skole | 484 |
| • Lykkegårdsskolen | |
| • Udlejning | |

25. Sydlige bydel

Pulzion har 8 omklædningsrum og et separat dommeromklædningsrum beliggende i underetagen af mellembygningen. Omklædningsrum benyttes også ved eventuelle aktiviteter på sportspladsen.

Langs den ene hal er der opført et Sportel med 10 lejligheder á 4 – 6 personer. Lejlighederne udlejes og benyttes bl.a. til overnatning ved større arrangementer i hallerne.

Hal 1 er opbygget som en klassisk limtræskonstruktion med murede facader. Der er hverken dagslysindfald eller udsyn til det fri, men et vinduesparti i hallens ene ende giver visuel kontakt til cafeteriet. Hallen er opstregt til de klassiske hal-sportsgrene. Der er ikke indrettet med skoleribber o. lign til brug i f.eks. skolernes idrætsundervisning.

Hal 2 er ligeledes opbygget som en klassisk limtræskonstruktion med murede facader og gavle. Halrummet har ikke dagslysindfald og der er ikke udsyn til det fri. Gulvet i hallen har kunststofbelægning. Hallen er som Hal 1 opstregt til de klassiske hal-sportsgrene og heller ikke her er der supplerende skolegymnastikfaciliteter som ribber, ringe og tov. Hal 1 og Hal 2 kan underindeles med miljødug.

Squashcenteret er beliggende i selvstændig bygning øst for hal 2. Her er indrettet 7 baner og en tilskuertribune med 63 pladser. På en balkon over bane 1-4 er der mulighed for selvtræning med bordtenniskanon. Squashbanerne anvendes til både squash og bordtennis.

Anvendelse

Pulzion benyttes primært af Kolding KFUM, men har herudover tilknyttet en række skoler og Idræt for Alle. Hallerne bruges flittigt i formiddagstimerne og først på eftermiddagen af skoler og til senioraktiviteter. I primetime fra 16-22 er aktiviteterne primært aktiviteter under Kolding KFUM, håndbold, floorball og badminton. Belægningen i primetime 16-22 er 83,3 % for hal 1 og 86,7 % for hal 2. Den ledige tid koncentrerer sig udelukkende til fredag. Udover aktiviteterne i hallerne afvikles der alle hverdage bordtennis og squash i squashcenteret.

Der pågår etablering af elevator, der vil give mulighed for adgang for kørestolsbrugere til alle niveauer i Pulzion. Pulzion er dermed tilgængelig for kørestolsbrugere. Den til dette arbejde afsatte økonomiske ramme ses i den fysiske udviklingsplan, afsnit I Økonomi og tidsplan under pkt. 25.1.

Udbygningsmulighed

Hallerne vil eventuelt kunne udvides ved en inddragelse af en del af sportspladsen.

Oplyste brugerønsker

Pulzion har udarbejdet en strategiplan for udvikling af aktiviteterne. Udover det tidligere nævnte udeareal, indeholder strategiplanen forslag til etablering af et fitnesscenter og styrke indsatsen omkring senioridræt.


Pulzion Hal 1



Pulzion Hal 2



Pulzion Caféen



Pulzion Squash/bordtennis



25. Sydlige bydel

SDR. VANG SKOLES GYMNASTIKSALE

Skolen har to traditionelt indrettede gymnastiksale. Salene måler henholdsvis ca. 20 x 10 meter og ca. 17 x 8 meter. Den største gymnastiksal ligger i skolens hovedbygning og har adgang til to omklædningsrum og to læreromklædningsrum. Den mindste gymnastiksal er beliggende i en selvstændig bygning, beliggende syd for Søndervang. Her er adgang til et omklædningsrum og et læreromklædningsrum.

Der er alene adgang for kørestolsbrugere ved den store gymnastiksal.

Anvendelse

Udover skolen benytter KIF Gymnastik og spring, en gymnastikforening og FOF Sydjylland gymnastiksalene. Fritidsbrugen er begrænset.

Oplyste brugerønsker

Der er ikke oplyst ønsker til gymnastiksalene.

Anvendelsesoversigt Sdr. Vang Skole, drengegygnastiksal


| | mandag | tirsdag | onsdag | torsdag | fredag | lørdag | søndag |
|-------|--------|---------|--------|---------|--------|--------|--------|
| 9.00 | | | | | | | |
| 10.00 | | | | | | | |
| 11.00 | | | | | | | |
| 12.00 | | | | | | | |
| 13.00 | | | | | | | |
| 14.00 | | | | | | | |
| 15.00 | | | | | | | |
| 16.00 | | | | | | | |
| 17.00 | | | | | | | |
| 18.00 | | | | | | | |
| 19.00 | | | | | | | |
| 20.00 | | | | | | | |
| 21.00 | | | | | | | |
| 22.00 | | | | | | | |
| 23.00 | | | | | | | |

 Kolding gymnastik- og atletikklub  Sdr. Vang skole

Belægning i primetime (mandag til fredag i tidsrummet 16-22 for indendørs aktiviteter): 13,3%

Anvendelsesoversigt Sdr. Vang Skole, pige-gymnastiksal

| | mandag | tirsdag | onsdag | torsdag | fredag | lørdag | søndag |
|-------|--------|---------|--------|---------|--------|--------|--------|
| 9.00 | | | | | | | |
| 10.00 | | | | | | | |
| 11.00 | | | | | | | |
| 12.00 | | | | | | | |
| 13.00 | | | | | | | |
| 14.00 | | | | | | | |
| 15.00 | | | | | | | |
| 16.00 | | | | | | | |
| 17.00 | | | | | | | |
| 18.00 | | | | | | | |
| 19.00 | | | | | | | |
| 20.00 | | | | | | | |
| 21.00 | | | | | | | |
| 22.00 | | | | | | | |
| 23.00 | | | | | | | |

 KIF Gymnastik og spring  Sdr. Vang skole

Belægning i primetime (mandag til fredag i tidsrummet 16-22 for indendørs aktiviteter): 23,3%

Sdr. Vang Skole Stor gymnastiksal



Driftsherre: Kommunal - B & U

Omkledning:

Omkledningsrum 2
Læreromklædning 2

Sdr. Vang Skole Lille gymnastiksal



Omkledning:

Omkledningsrum 1
Læreromklædning 1

Tilgængelig for kørestolsbrugere: Delvis
(Den store sal i hovedbygningen)

Brugere - antal medlemmer:

- Sdr. Vang Skole 484
- KIF Gymnastik og spring 629
- Kolding gym. og atletikklub Go-on
- FOF Sydjylland

25. Sydlige bydel

SAMMENFATNING

Koldings sydlige bydel rummer omfattende og varierede fritids- og idrætsfaciliteter.

Tyngdepunktet for udendørs aktiviteter er Mosevej Sportsplads, der er et af kommunens større udendørs anlæg. Mosevej sportsplads har i kraft af Kolding Boldklubs høje aktivitetsniveau en god udnyttelse. Pladsen har et ganske omfattende baneanlæg, med gode muligheder for vintertræning. Udover baneanlægget har Mosevej Sportsplads gode omklædningsfaciliteter og rummelige klublokaler, der vurderes at modsvare aktiviteterne på stedet.

Sportspladsen ved Pulzion er et fint supplement til de indendørs faciliteter i hallerne og rummer gode muligheder for den ønskede udvikling af aktiviteter og brugerflade. Sportspladsen ved Sdr. Vang Skole fungerer primært som et skoleanlæg, men vil også kunne bruges af fritidsbrugere, der kan have glæde af et mindre anlæg.

Centrum for bydelens indendørs aktiviteter er Pulzion, der med en række skoler, institutioner og fritidsbrugere har en høj udnyttelse. Pulzion fremstår som et meget aktivt sted og med gode faciliteter for den brede vifte af aktiviteter, der udfoldes her. Ikke mindst til brug for aktiviteter til seniorer. De ret traditionelle haller giver god mulighed for de mest gængse hal-sportsgrene, ligesom mere utraditionelle aktiviteter som pickleball også afvikles her. Som et godt supplement til hallerne, er der mindre aktivitetsrum og en række squashbaner. Herudover har hallerne meget glæde af sportellet, der giver mulighed for at have overnattende gæster ved større arrangementer og i andre sammenhænge.

Sdr. Vang Skole har traditionelle gymnastiksale, der i mindre omfang benyttes i fritidsøjemed.

I henhold til befolkningsprognosen for Sdr. Vang Skoles skoledistrikt forventes en markant stigning i aldersgruppen af 60+. Dette vurderes dog ikke at få indflydelse på omfang og indretning af bydelens idrætsfaciliteter, da faciliteterne i Pulzion vurderes at kunne imødekomme en stor del af denne aldersgruppes behov. Desuden er afstanden til aktivitetsmuligheder i den øvrige del af Kolding relativ kort.

KLOGE KVADRATMETRE

Kolding Boldklubs ønske om fornyelse af kunstgræsbanerne vil indgå i en selvstændig redegørelse om etablering og vedligeholdelse af kunstgræsbaner.

Det af Pulzion fremsatte ønske om etablering af to udendørs padeltennis baner vurderes ikke at være relevant, da omfanget af de nuværende faciliteter i Kolding by vurderes at dække behovet. Det vurderes derimod mere relevant at understøtte ønsket om, at udvikle udearealet ved Pulzion til et opholds- og aktivitetsområde for bydelens borgere og samtidig etablere aktiviteter der kan supplere indendørs aktiviteter i Pulzion og åbne op for nye brugergrupper.

Ønske om nyt aktivitetsområde



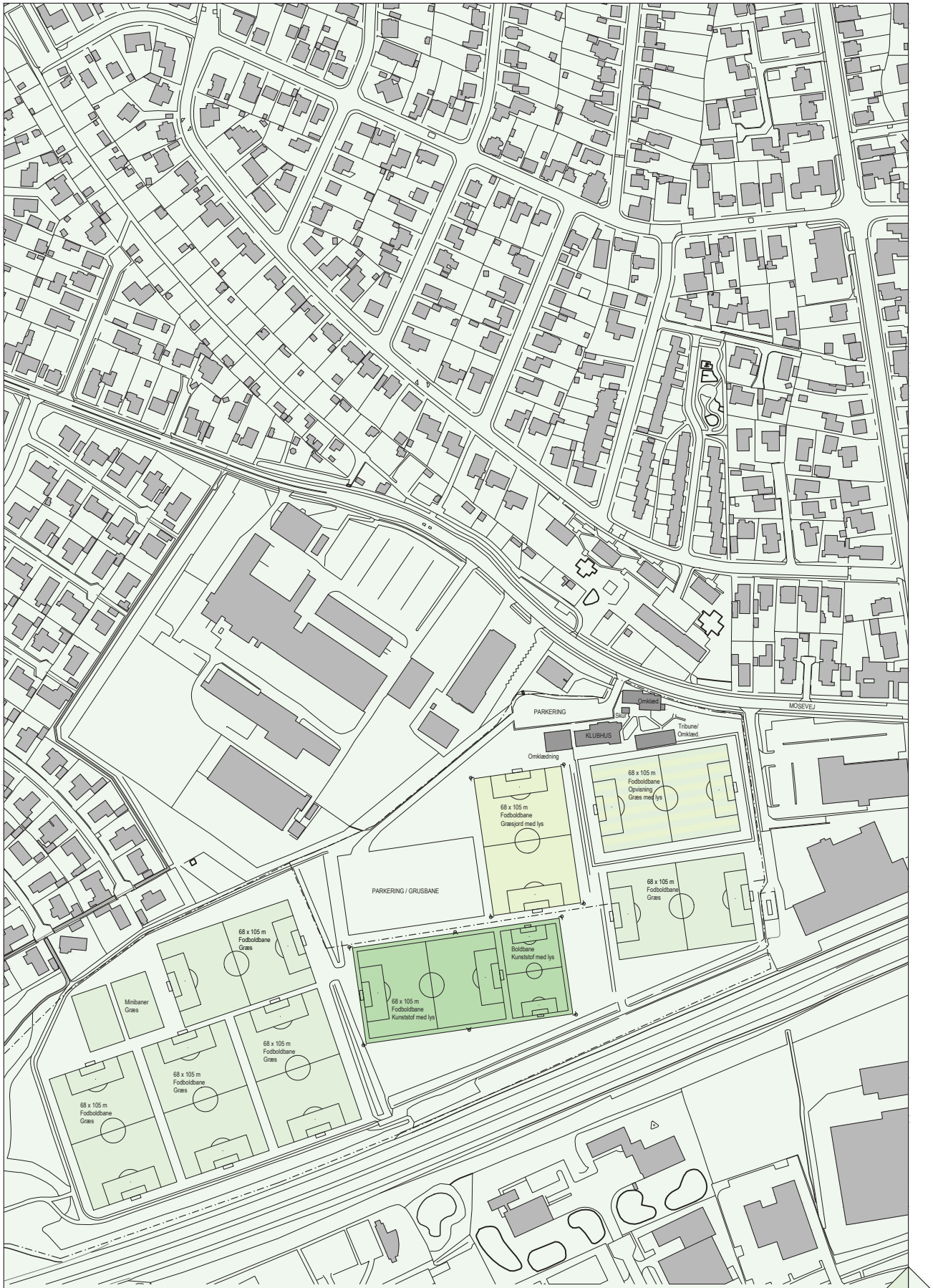
25. Sydlige bydel

Skoleidrætsanlæg behandles som kunstgræsbanerne i en selvstændig redegørelse, men det findes relevant her at anbefale skoleidrætsanlægget ved Sdr. Vang Sportsplads nedlagt. Årsagen hertil er anlæggets tilstand og kvalitet og det forhold, at skolen har adgang til atletikanlægget i den nærliggende Seest Idrætspark.

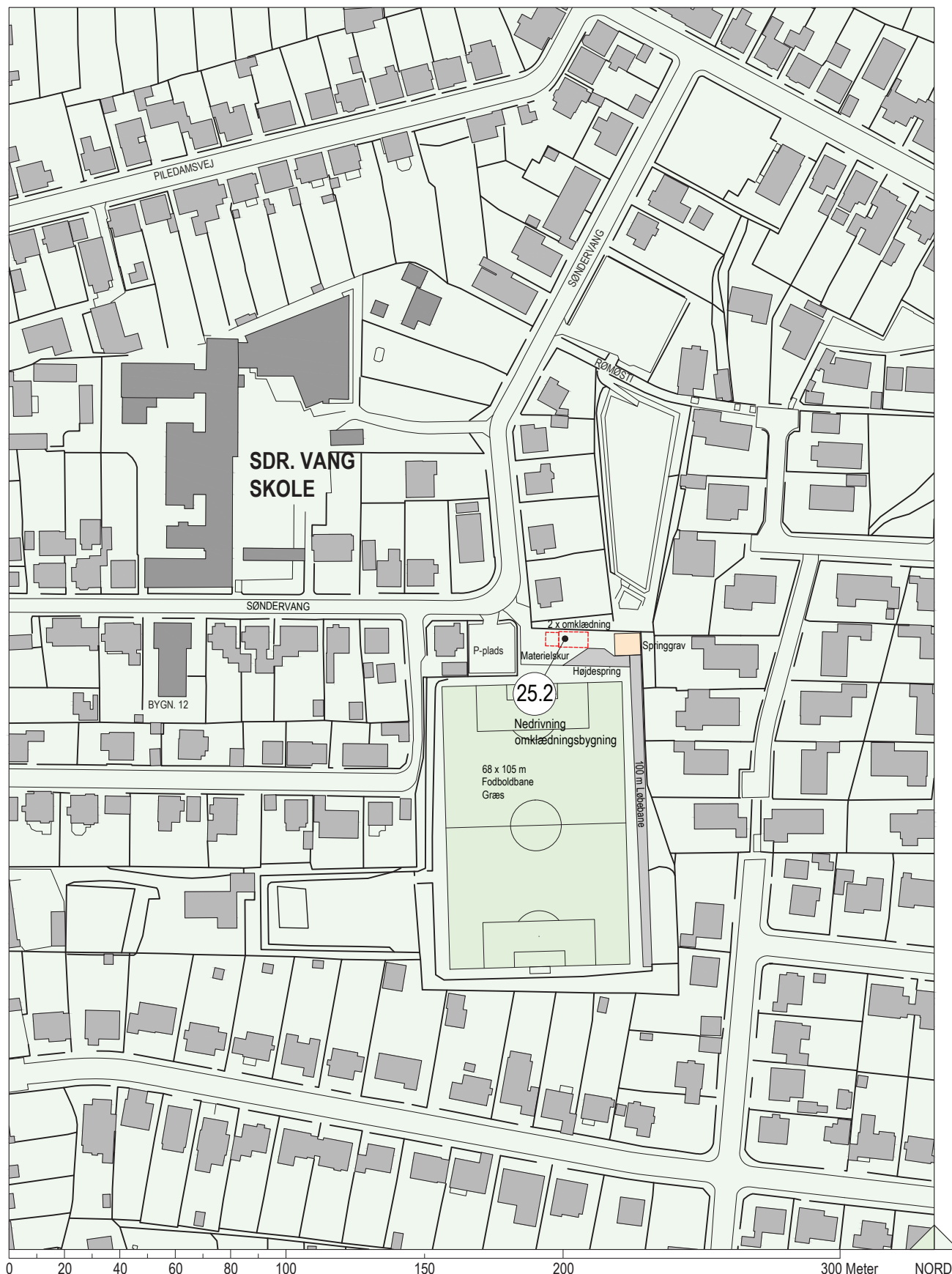
Sportspladsen og fodboldbanen ved Sdr. Vang Skole anbefales bibeholdt, men den gamle omklædningsbygning foreslås nedrevet. Ved skolens, og eventuelle fritidsbrugeres, aktiviteter på sportspladsen forventes omklædningsfaciliteter på skolen at være dækkende. Den til dette arbejde vurderede udgift ses i den fysiske udviklingsplan, afsnit I Økonomi og tidsplan under pkt. 25.2

BILAG

| | |
|---|------------|
| Eksisterende forhold - Mosevej Sportsplads..... | tegn. 25.1 |
| Eksisterende forhold - Bygninger Mosevej Sportsplads..... | tegn. 25.2 |
| Eksisterende forhold - Sdr. Vang Sportsplads..... | tegn. 25.3 |
| Eksisterende forhold - Sportsplads ved Pulzion..... | tegn. 25.4 |
| Eksisterende forhold - Pulzion..... | tegn. 25.5 |



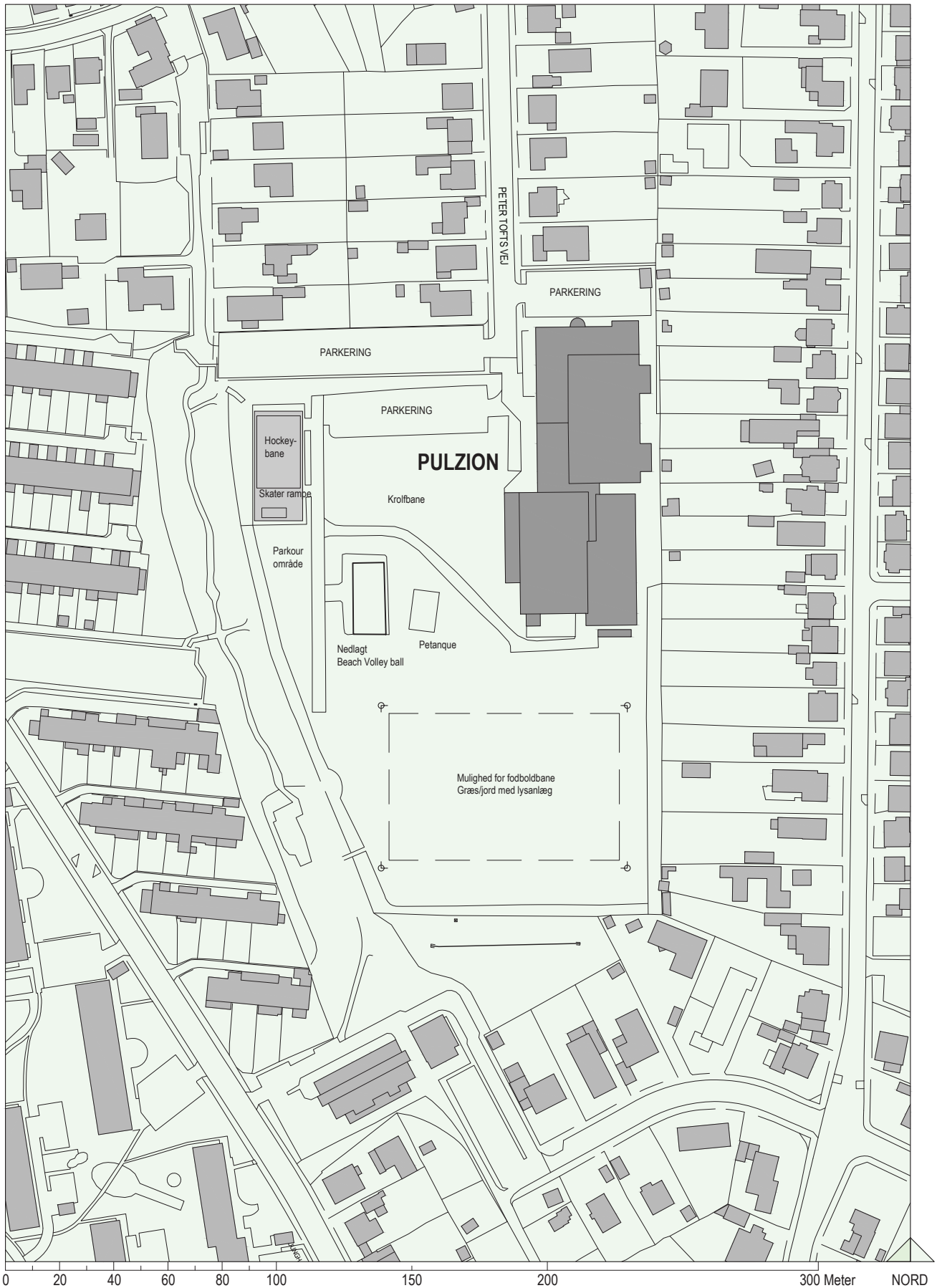
0 20 40 60 80 100 150 200 300 Meter 600 Meter **NORD**



25.2 Henvisning til afsnit I Økonomi og tidsplan

EKSISTERENDE FORHOLD

SPORTSPLADS VED PULZION





26. IDRÆTSBYGNINGEN

Idrætsbygningen ligger centralt placeret ved Brostræde i Kolding midtby. Huset blev opført som en del af FDB's fabriksanlæg, der bl.a. forarbejdede kaffe og chokolade, men blev først i 1990'erne indrettet som et tilbud for kommunens mangeartede foreninger og idrætsklubber.

Bygningen er beliggende med ankomst fra Brostræde, hvor der er en større busholdeplads. Tæt langs bygningens bagfacade løber jernbanen. Bygningen spænder over fem etager og er konstrueret som et søjle-drager betonbyggeri med murede facader, hvorpå de nuværende facadeplader er monteret.

Indvendig er der etableret en mængde omklædningsrum og hovedparten af lokalerne i huset er etableret med lette skillevægge.

Bygningen har gennemgået en etapevis renovering og istandsættelse gennem de seneste år og 3. etape, der omhandler renovering af bade- og omklædningsrum og etablering af ventilationsanlæg med varmegenindvinding, er budgetteret til gennemførelse i 2025-2026. Anlægsudgiften hertil er angivet i afsnit I Økonomi og tidsplan under pkt. 26.1.

Idrætsbygningens kælderetage har frem til det meget våde forår 2024 været indrettet med lokaler til Stadsarkivet, Kegleklubben Skjold og Märklin Klubben. Omfattende vandskader og risiko for gentagelse indebærer, at disse faciliteter ikke genetableres. Stadsarkivet er flyttet til anden placering og Kegleklubben Skjold er anvist nye lokaler i Cuben.



Idrætsbygningen



Driftsherre: Kommunal - F & I

Registrede aktiviteter primo 2024:

Kampsport - antal medlemmer:

| | |
|-------------------------------|-----|
| • Asia Sport Center | 64 |
| • Kolding Bokseklub | 541 |
| • Kolding Kickboxing | 357 |
| • Fighters | 192 |
| • Kolding Taekwondo Klub | 120 |
| • Judo & Jiu-Jitsu klub Tomoe | 37 |

Øvrige klubber - antal medlemmer:

| | |
|--------------------------------|----|
| • Kolding Handicap Idrætsf. | 12 |
| • Bordtennisklubben BTK 73 | 83 |
| • Kolding Mini-Race Klub | 8 |
| • Märklins Venner | 11 |
| • Kolding Modelbyggeklub | 20 |
| • Exp. Danske Radioamatører | 22 |
| • Billardklubben Frem | 96 |
| • Kegleklubben Skjold | 47 |
| • Kolding Fotoklub | 24 |
| • FOF Bevægelse og billedkunst | |
| • Værested for veteraner | |

Tilgængelig for kørestolsbruger: Ja

Kolding Skaterpark er beskrevet under afsnit 5. Dalby

26. Idrætsbygningen

Der resterer at finde et mindre erstatningslokale til Märklin Klubben. En mindre del beliggende nærmest Brostræde er indrettet med faciliteter til Billardklubben Frem. Dette område genetableres.

Idrætsbygningen danner centrum for en del af Kolding Kommunes fritids- og idrætsliv, som er så mangfoldigt og forskelligartet, at det er svært at dække med én betegnelse. Fælles for aktiviteterne er dog, at de har glæde af den centrale placering og bygningens fleksibilitet.

Omkring en tredjedel af husets tilknyttede foreninger er kampsportsklubber. De øvrige brugere repræsenterer en bred og meget forskelligartet vifte af fritidsaktiviteter. Fra kunstværksted, radioamatører til modeltogsentusiaster, billard og bordtennis.

I forbindelse med udarbejdelsen af nærværende udviklingsplan har hovedparten af Idrætsbygningens brugere oplyst, at de er glade for bygningens centrale placering og de muligheder bygningen rummer.

Idrætsbygningen er tilgængelig for kørestolsbrugere. Der er niveaufri indgang og elevatoradgang til alle etager. I forbindelse med tidligere renovering er der etableret handicptoilet i bygningens stueetage. Det bør ved gennemførelsen af den kommende renovering af omklædnings- og badefaciliteter undersøges, om der også kan etableres handicptoiletter på de øvrige etager.

KLOGE KVADRATMETRE

Det anbefales at optimere anvendelsen af bygningen. De nuværende aktiviteter bør vurderes i forhold til omfanget af medlemmer og det areal der er stillet til rådighed, og det bør undersøges, om nogle aktiviteter – f.eks. 1. hjælps kursus, vil kunne placeres på anden egnet placering.

Det vurderes muligt og hensigtsmæssigt, at der frigives areal, således f.eks. Kolding Modeljernbaneklub kan flyttes hertil fra sin nuværende placering på 4H Gården i Bramdrupdam. Det vurderes, hvis det måtte være relevant, ligeledes muligt at finde erstatningslokale til Märklin Klubben, der ikke længere kan være i bygningens kælderetage.

BILAG

Eksisterende forhold - Idrætsbygningen kælder- og stueplan.....tegn. 26.1

Eksisterende forhold - Idrætsbygningen 1. og 2. sal.....tegn. 26.2


Eksisterende forhold - Idrætsbygningen 3. sal.....tegn. 26.3

3.26.2


Kolding Bokseklub



Billardklubben Frem



Bordtennisklubben BTK 73



FOF Kunst

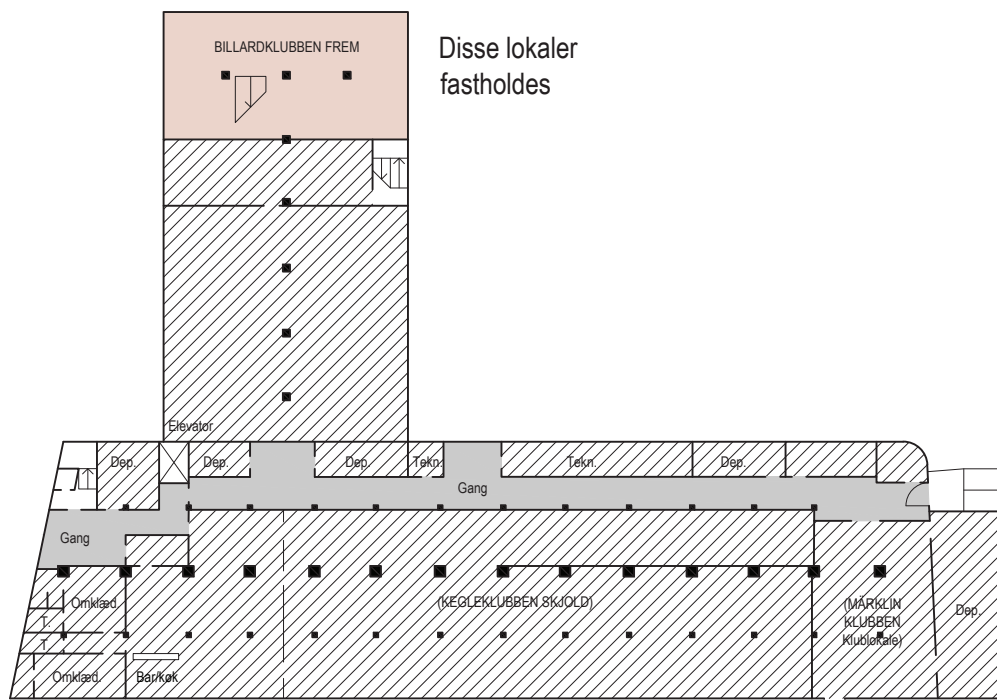


Märklins venner





STUEPLAN




KÆLDERPLAN

Lokaler er disponeret for oversvømmelse og bør ikke anvendes.

Disse lokaler fastholdes

Omklædning Fælles- og fordelingsareal

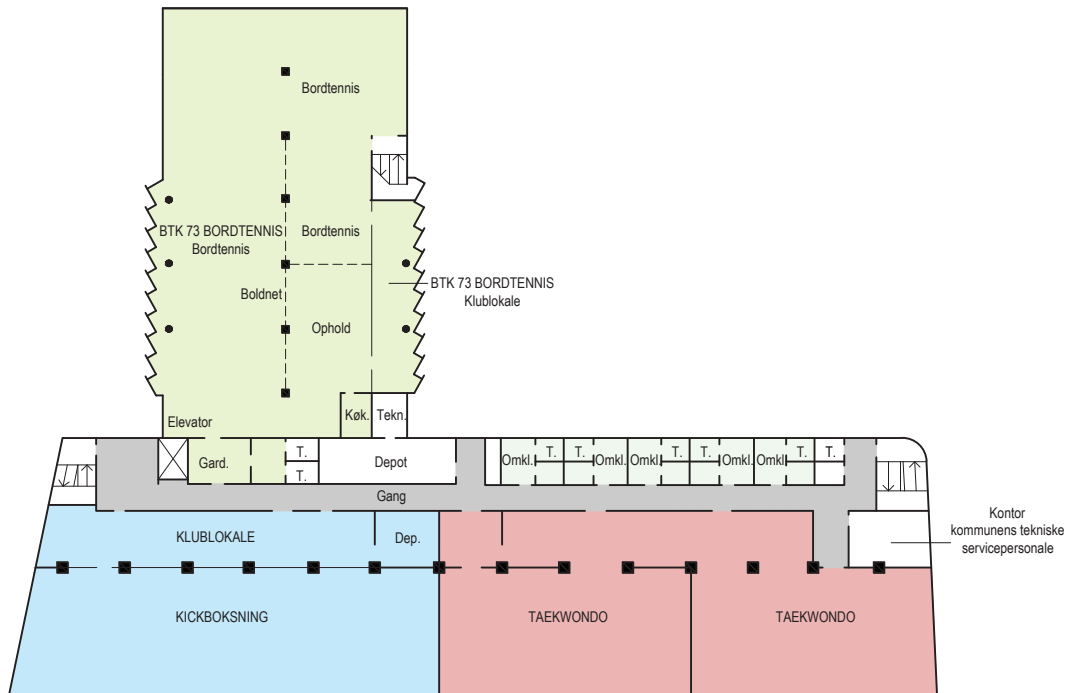


26.1 Anlægsudgifter til den budgetgodkendte renovering fremgår af afsnit I Økonomi og tidsplan pkt. 26.1




2. SAL

VETERANERNE



1. SAL

- Kampsport
- Bordtennis
- Øvrige sportsgrene
- Mødefaciliteter
- Omklædning
- Handicapidræt
- Hobby- og fritidsforeninger
- Fælles- og fordelingsareal




26.1 Anlægsudgifter til den budgetgodkendte renovering fremgår af afsnit I Økonomi og tidsplan pkt. 26.1



3. SAL

- | | | | |
|------------|---------------|-----------------------------|----------------------------|
| Kampsport | Bordtennis | Øvrige sportsgrene | Mødefaciliteter |
| Omklædning | Handicapidræt | Hobby- og fritidsforeninger | Fælles- og fordelingsareal |



26.1 Anlægsudgifter til den budgetgodkendte renovering fremgår af afsnit I Økonomi og tidsplan pkt. 26.1



27. KOLDING KETCHER CENTER

I tillæg til de mange tennisanlæg, der ligger selvstændigt eller tilknyttet kommunens øvrige idrætsanlæg, har Kolding Kommune et samlet ketchersportsanlæg – Kolding Ketcher Center.

Centret har omfattende udendørs og indendørs faciliteter for udfoldelse af tennis og badminton. I kraft af centrets størrelse og særlige karakter er det et væsentligt tyngdepunkt for denne del af kommunens fritids- og idrætsliv. Kolding Ketcher Center og den efterspørgsel efter fritids- og idrætsaktiviteter faciliteterne imødekommer ses derfor ikke i en strengt lokal optik, men centret opfattes som tilbud der dækker hele kommunen.

Befolkningsprognose

Der forventes en stigning på ca. 6,1 procent i det samlede befolkningstal i Kolding Kommune for perioden 2024 – 2036. For de enkelte aldersgrupper ses mindre fald i antallet af børn og unge, en mindre stigning i antallet af voksne og en markant stigning i andelen af ældre 60+. Udviklingen i befolkningstallet for kommunen som helhed vurderes ikke at få betydning for omfanget af faciliteter til ketcher sport.

KOLDING KETCHER CENTER

Kolding Ketcher Center er beliggende i den sydøstlige del af Bramdrupdam mellem Bramdrupskovvej og Fynsvej. Umiddelbart nord for centret ligger Foreningshuset Bøgelund og Bøgelund Hallerne, der rummer Kolding Rideklub. Disse er nærmere beskrevet under afsnit 28. *Bøgelundhallerne og Foreningshuset Bøgelund.*



Kolding Ketcher Center



Driftsherre: Kommunal F & I

Befolkningsprognose samlet for hele Kolding Kommune:

Befolkningstal 2024: 94.935
Befolkningstal 2036: 100.770 ↑ 6,1 %

Aldersfordeling: 2024 → 2036

| | |
|------------|-----------------|
| 0 - 16 år | 18.343 → 18.292 |
| 17 - 24 år | 9.074 → 8.767 |
| 25 - 59 år | 42.741 → 43.884 |
| 60 - | 24.777 → 29.827 |

Kommunalplan rammeområde:

05 Fynsvej / Nr. Bjert / Strandhuse

27. Kolding Ketcher Center

Kolding Ketcher Center består af et indendørs hal-anlæg med tilknyttede udendørs faciliteter og grønne friarealer. Udendørsanlægget består af 10 tennisbaner med underlag af grus. Heraf er én forsænket i terræn med tilskuerpladser langs banens langsider. Herudover er der to minibaner til tennis for de yngste spillere.

Halanlægget består af to parallelle haller, en tennishal og en mindre badmintonhal, der bindes sammen af en mellembbygning i to etager.

Mellembbygningen rummer i stueetagen et foyer- og ankomstareal med åben forbindelse til cafeteriaet på 1. sal. I stuen ligger desuden et motionsrum og fire omklædningsrum til brug ved både indendørs og udendørs aktiviteter på stedet. Cafeteriaet på 1. sal er udformet, så der opstår et 'selvstændigt' område og et fællesområde for henholdsvis den tilknyttede tennisklub og den tilknyttede badmintonklub. Udover cafeteriaet rummer 1. salen køkken, kontor og et klublokale til hhv. tennisklub og badmintonklub.

Tennishallen er opbygget som en stålspærkonstruktion med svagt buet loft og lette pladeklædte facader. Centralt i rummet er en udsigts- og opholdsbalkon med kontakt til cafeterieområdet i mellembbygningen. Hallen rummer fire tennisbaner med kunststofbelægning. Højden i tennishallen er målt på stedet til 7,5 meter over baglinjen og 9 meter over banemidten. Badmintonhallen er opbygget mere utraditionelt som en rundbuekonstruktion af limtræ. Det giver rummet en særlig profil og efterlader siddenicher langs hallens vægge. Hallen rummer seks badmintonbaner og gulvet er trægulv. Den gennemsnitlige frihøjde over badmintonbanerne er opmålt på bygningstegning over anlægget til 8 meter. Bygningsanlægget er tilgængeligt for kørestolsbrugere. Der er niveaufrie indgange, adgang til handicaptoilet i stueetagen og trappelift placeret ved intern trappe i tennishallen.

Anvendelse

Kolding Ketcher Center har tilknyttet to faste klubber; Kolding Tennis Klub og Kolding Badminton Klub. Kolding Tennis Klub har 486 medlemmer og oplyser, at banerne er tilgængelige for online booking i vinter- og sommerhalvåret i tidsrummet 7–23 alle ugens dage, undtaget de tidspunkter hvor der er faste træningstider eller turneringsafvikling.

Anvendelsesoversigt Kolding Ketcher Center, Tennishal

| | mandag | | | | Tirsdag | | | | Onsdag | | | | Torsdag | | | | Fredag | | | | Lørdag | | | | Søndag | | | |
|-------|--------|--------|--------|--------|---------|--------|--------|--------|--------|--------|--------|--------|---------|--------|--------|--------|--------|--------|--------|--------|--------|--------|--------|--------|--------|--------|--------|--------|
| | Bane 1 | Bane 2 | Bane 3 | Bane 4 | Bane 1 | Bane 2 | Bane 3 | Bane 4 | Bane 1 | Bane 2 | Bane 3 | Bane 4 | Bane 1 | Bane 2 | Bane 3 | Bane 4 | Bane 1 | Bane 2 | Bane 3 | Bane 4 | Bane 1 | Bane 2 | Bane 3 | Bane 4 | Bane 1 | Bane 2 | Bane 3 | Bane 4 |
| 9.00 | | | | | | | | | | | | | | | | | | | | | | | | | | | | |
| 10.00 | | | | | | | | | | | | | | | | | | | | | | | | | | | | |
| 11.00 | | | | | | | | | | | | | | | | | | | | | | | | | | | | |
| 12.00 | | | | | | | | | | | | | | | | | | | | | | | | | | | | |
| 13.00 | | | | | | | | | | | | | | | | | | | | | | | | | | | | |
| 14.00 | | | | | | | | | | | | | | | | | | | | | | | | | | | | |
| 15.00 | | | | | | | | | | | | | | | | | | | | | | | | | | | | |
| 16.00 | | | | | | | | | | | | | | | | | | | | | | | | | | | | |
| 17.00 | | | | | | | | | | | | | | | | | | | | | | | | | | | | |
| 18.00 | | | | | | | | | | | | | | | | | | | | | | | | | | | | |
| 19.00 | | | | | | | | | | | | | | | | | | | | | | | | | | | | |
| 20.00 | | | | | | | | | | | | | | | | | | | | | | | | | | | | |
| 21.00 | | | | | | | | | | | | | | | | | | | | | | | | | | | | |
| 22.00 | | | | | | | | | | | | | | | | | | | | | | | | | | | | |
| 23.00 | | | | | | | | | | | | | | | | | | | | | | | | | | | | |

 Kolding Tennis Klub

Belægning i primetime (mandag til fredag i tidsrummet 16-22 for indendørs aktiviteter): 80%

Cafeteriaområde



Udendørs baneanlæg:

| | |
|-------------|----|
| Tennisbaner | 10 |
| Minitennis | 2 |

Indendørs baneanlæg:

| | |
|----------------|---|
| Tennisbaner | 4 |
| Badmintonbaner | 6 |

Omklædningsrum:

| | |
|--|---|
| | 4 |
|--|---|

Øvrige faciliteter:

| | |
|-------------|---|
| Cafeteria | 1 |
| Køkken | 1 |
| Klublokaler | 2 |
| Kontor | 1 |
| Motionsrum | 1 |

Tilgængelig for kørestolsbrugere: Ja

Parkering: Foran tennishallen

Faste brugere - antal medlemmer:

| | |
|--------------------------|-----|
| • Kolding Badminton Klub | 344 |
| • Kolding Tennis Klub | 486 |

27. Kolding Ketcher Center

Kolding Badminton Klub har 344 medlemmer. Banerne er i uge 47 2024 i brug som angivet i den skematiske oversigt. Man har desuden timer i Parkhallen mandag 20-21.30 og tirsdag 16.15-18. Badmintonklubben oplyser ingen aktiviteter i sommerhalvåret.

Udbygningsmulighed

Centrets faciliteter vil eventuelt kunne udvides ved en inddragelse af de omkringliggende grønne arealer.

Oplyste brugerønsker

Kolding Ketcher Center har oplyst ønske om at opføre en multihal med 5-6 badmintonbaner/tennisbane med tilskuerpladser. Desuden ønskes udvidelse af omklædnings- og bedefaciliteter, træningslokale og møderum.

Kolding Tennisklub ønsker at opføre to padeltennis baner.

SAMMENFATNING

Kolding Ketcher Center fremstår som et velindrettet træningscenter for badminton og tennis. Der er på stedet gode og rummelige faciliteter for fastholdelse og udvikling af de pågældende sportsgrene som et tilbud for Kolding Kommune som helhed. Centrets faciliteter gør det ikke muligt at afvikle større turneringer på stedet, men centret oplyser, at Forum Kolding, der har mere omfattende tilskuerfaciliteter, benyttes i denne sammenhæng.

KLOGE KVADRATMETRE

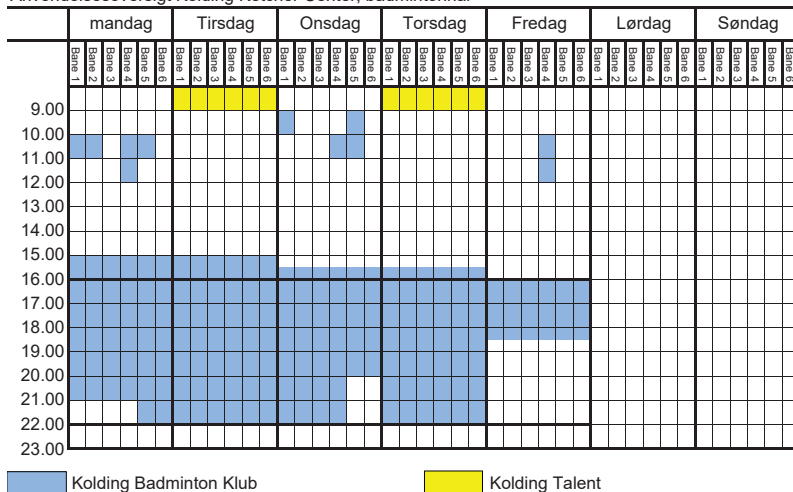
Det vurderes, at den kapacitet der kan tilbydes til afvikling af tennis, badminton og padeltennis i kommunen som helhed er tilstrækkelig til at opfylde behovet. Ud fra principperne for kloge kvadratmetre findes der derfor ikke anledning til at imødekomme Ketcher Centrets ønsker til udvidelse. Det bemærkes, at udnyttelse af kommunens øvrige faciliteter til ketcher sport vil kunne indebære transport i et vist omfang.

BILAG

Eksisterende forhold - Situationsplan Kolding Ketcher Center_tegn. 27.1


Eksisterende forhold - Kolding Ketcher Center.....tegn. 27.2

Anvendelsesoversigt Kolding Ketcher Center, badmintonhal




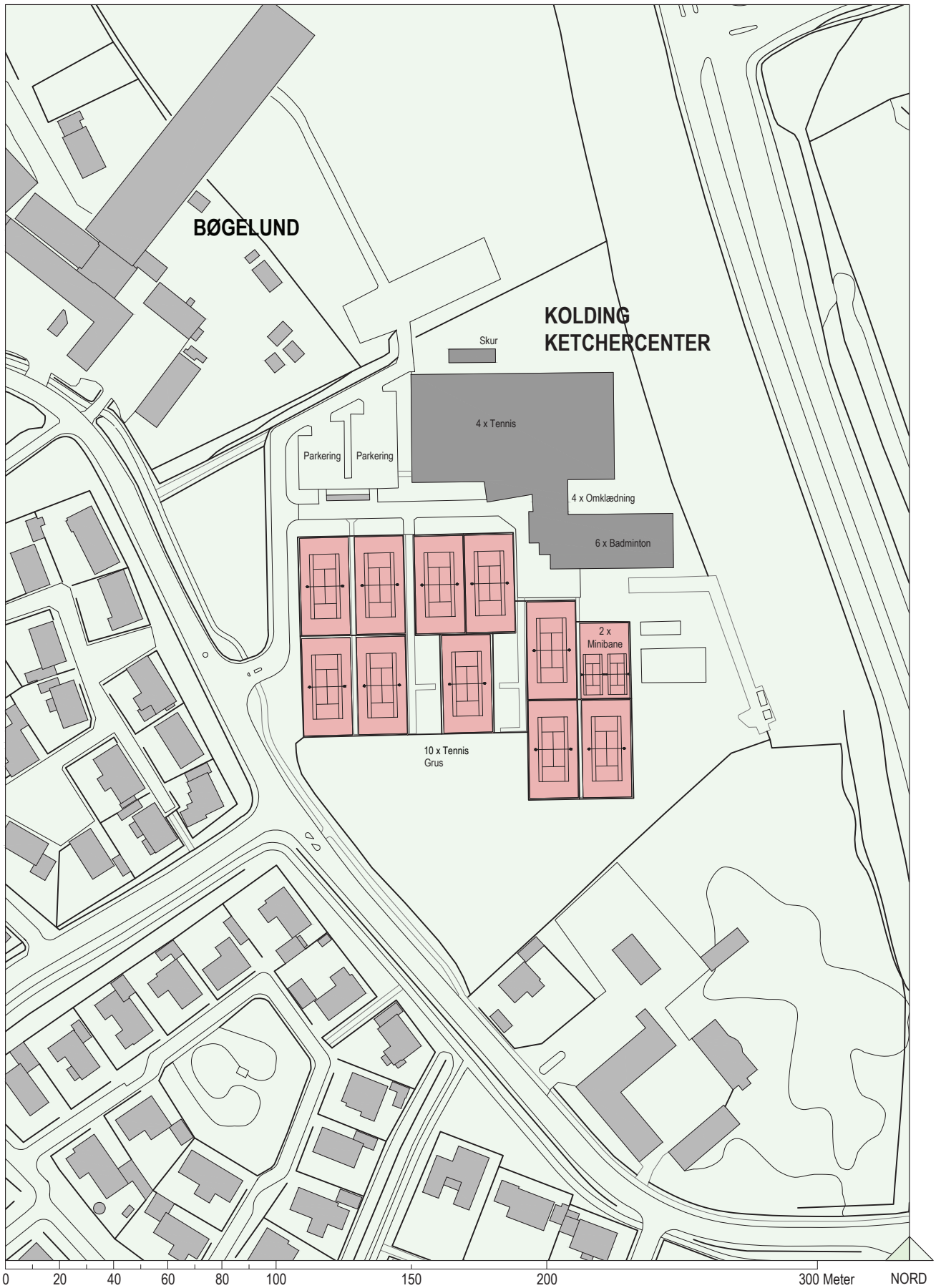
Belægning i primetime (mandag til fredag i tidsrummet 16-22 for indendørs aktiviteter): 83,9%

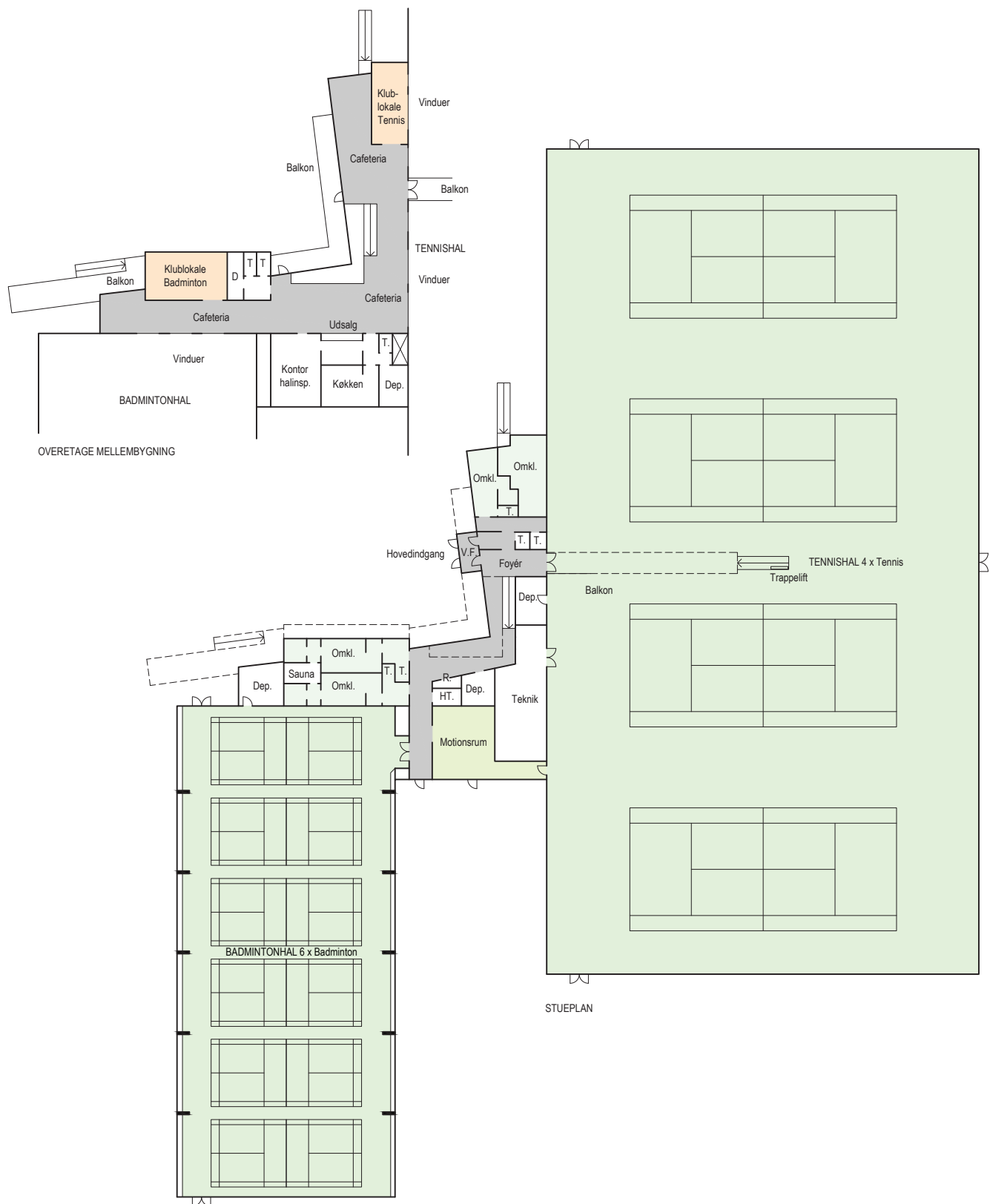
Kolding Ketcher Centers tennishal



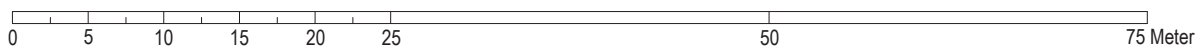
Kolding Ketcher Centers badmintonhal







- Idrætsareal
- Motionsrum
- Fælles- og fordelingsareal
- Omklædning
- Klub- og mødefaciliteter





28. KOLDING RIDEKLUB & FORENINGSHUSET BØGELUND

Bøgelund ligger i det østlige hjørne af Bramdrupdam i nær tilknytning til Marielundskoven, Kolding Skov og Bramdrup Skov.

En tidligere landejendom fra 1890 har givet navn til området, der udover Kolding Rideklub der flyttede hertil i 1970, danner rammen om en særlig del af fritids- og idrætslivet i Kolding Kommune.

FORENINGSHUSET BØGELUND

Foreningshuset Bøgelund er indrettet i en tidligere staldbygning, beliggende sydøst for den gl. hovedbygning og udgør sammen med en anden staldbygning og en fritliggende pavillon rammen om de tilknyttede foreningers aktiviteter i området.

Foreningerne er i øjeblikket Kolding Bicycle Club, Kolding Motion, MTB Kolding og Kolding Orienteringsklub.

Anvendelse

Foreningshuset er i stueetagen indrettet med to omklædningsrum og et disponibelt klublokale. Herudover er der depotmulighed og cykelværksted i den gamle garage i bygningen. I tagetagen er der to større klublokaler der i øjeblikket anvendes af hhv. Kolding Bicycle Club og Kolding Orienteringsklub. I alle klublokaler er der the-køkken. For at sikre tilstrækkelig omklædningskapacitet og adgang til toiletfaciliteter for de mange udøvere er der i 2013 opstillet en fritliggende pavillon, med fire toiletter og et omklædningsrum der er forbeholdt kvinder. Der er niveaufri adgang og to af toiletterne er indrettet som kørestolstoiletter.



Kommunalplan rammeområde:

05 Fynsvej/Nr. Bjert/Strandhuse

Faciliteter:

Kolding Rideklub

Foreningshuset Bøgelund

Foreningshuset Bøgelund



Driftsherre: Kommunal - F & I

Omklædning:

| | |
|-----------------------------------|---|
| Omklædning foreningshuset, herrer | 2 |
| Omklædning i pavillon, damer | 1 |

Øvrige faciliteter:

| | |
|------------------------------|------------------------|
| Klublokaler, foreningshuset | 3 |
| Klublokaler gl. hovedbygning | 1 |
| Lokale til E-cykling | 1 |
| Cykelværksted | 1 |
| Depoter | Tidligere staldbygning |

Brugere - antal medlemmer:

| | |
|----------------------------|-----|
| • Kolding Motion | 418 |
| • Kolding Bicycle Club | 306 |
| • Kolding Orienteringsklub | 126 |

Tilgængelig for kørestolsbrugere: Nej
(Der er kørestolseget toilet i pavillon)

28. Kolding Rideklub & Foreningshuset Bøgelund

Den gamle staldbygning beliggende modsat foreningshuset udgør depotfaciliteter for foreningerne og et mindre lokale til E-cykling, indrettet af Kolding Bicycle Club.

Den gl. hovedbygning og det tilhørende anneks har tidligere været indrettet til børnehaven. Børnehaven er nu fraflyttet og bygningen som udgangspunkt disponibel. Da bygningen således står tom, har bygningens stueetage fundet anvendelse som klublokale for Kolding Motion og i tagetagen har Kolding Rideklub indrettet værelser til tre beriderelever. Kolding Motion og eleverne deler det gl. køkken i stueetagen.

Oplyste brugerønsker

Der er ikke indgivet ønsker til Foreningshuset Bøgelund af de tilknyttede foreninger. Foreningerne udtrykker generelt tilfredshed med placeringen og med de faciliteter de har til rådighed.

KOLDING RIDEKLUB

Bøgelund har over tid, med opførelse af flere stalde og ridehaller udviklet sig til et komplekst sammensat bygningsanlæg, kaldet Bøgelundhallerne, hvor ældre og nyere bygninger i skøn forening danner rammerne om Kolding Rideklub. Bøgelundhallerne er en selvejende institution, der ejer hovedparten af bygningerne. Kolding Rideklub er landets ældste rideklub, stiftet i 1890. Klubben tilbyder ridesportsaktiviteter på mange niveauer og er med en stor gruppe elevheste, ejet af klubben, et meget bredt tilgængeligt tilbud for hestesportsinteresserede i Kolding Kommune.

Faciliteter

Klubben har opstaldet omkring 85-90 heste og ponyer. Staldanlægget er sammensat af en række forskellige staldbygninger, der er tilbygget den ældste staldbygning (kommunal) over flere omgange samt en nyere staldbygning opført i 2011 som tilbygning til ridehal 3.

I tillæg til den ældste stald, der anvendes til opsadling, er der to stalde beliggende i forlængelse af hinanden opført i 1969 og en mindre ponystald. Disse stalde er murede bygninger med flade lofter, mens staldbygningerne fra 1990 og 2011 er opbygget af stålrammespær med lette plader på vægge og tag. Udover staldene anvendes en række tidligere bokse langs ridehal 1 til opbevaring og der er to bokse i en gammel silo på gårdspladsen.

Staldene suppleres af tre ridehaller, der er opbygget af stålrammespær med lette vægge og tag. Hallerne varierer i størrelse og har banearealer fra ca. 800 m² til ca. 1.200 m². I forlængelse af den ene hal er der indrettet simple klubfaciliteter med møde- opholdsrum og køkken. I den nyeste staldbygning er der indrettet et toilet egnet til kørestolsbruger.

Ved ankomst til anlægget ligger staldenes mødding i form af en åben container. Denne køres bort og tømmes ugentligt. Udover parkeringsarealet ved ankomsten fra Bramdrupskovvej er der et grusbeltet parkeringsareal bag ridehal 1. Derudover deler man en større asfaltbelagt parkeringsplads med naboen Kolding Ketcher Center.

3.28.2

Kolding Rideklub

Ankomst



Driftsherre: Selvejende
Elevbolig+ gl. stald Kommunal - F & I

Brugere - antal medlemmer:
• Kolding Rideklub 250

Tilgængelig for kørestolsbruger: Nej

Kolding Rideklub faciliteter:

Ridehaller:

| | |
|------------------|---------------|
| Hal 1, baneareal | 20 x 60 meter |
| Hal 2, baneareal | 20 x 40 meter |
| Hal 3, baneareal | 20 x 60 meter |

Lofthøjde stalde:

| | |
|----------------------|---------------------|
| Stalde 1969 | 2,76 meter |
| Stalde 1990/2011 ca. | 3,12 til 5,15 meter |
| Ponystald | 2,79 meter |

Øvrige opstaldningsmuligheder:

To bokse i gl. silo

Øvrige faciliteter:

Sadelrum
Foderrum
To klub- og mødelokaler
Køkken
Toiletter

I kommunalt ejede bygninger:

Fire elevværelser
Kontor i tidligere beridderbolig

28. Kolding Rideklub & Foreningshuset Bøgelund

Udover en række folde med et areal på 20 x 40 meter og et areal til elevhestefolde, er der på de omgivende arealer udlagt to ride-/opvisningsbaner.

I øjeblikket har klubben en personalegruppe på otte personer incl. berider. Tre elever bor på værelser i tagetagen af den gl. hovedbygning og én i et værelse i det til hovedbygningen hørende annekset. Det bemærkes, at begge bygninger ejes af Kolding kommune. En tidligere beriderbolig, ligeledes kommunalt ejet, er fraflyttet og rummer nu i en overgangsfase et enkelt kontor. Den øvrige del af bygningen står tom.

Oplyste brugerønsker

Der er ikke indgivet ønsker, men Kolding Rideklub gør i besvarelsen af det udsendte oplysningsskema, opmærksom på en række problemstillinger.

1. Forbindelse mellem ridehallerne 2 og 3 der anvendes til opvarmning og ridehal 1 der anvendes til opvisning, er ikke optimal, idet rytterne blandes med intern bil- og trailertrafik når de krydser parkeringsanlægget bag hal 1.

2. Der udtrykkes bekymring for, om lyde fra det kommende nybyggeri nord for ride- og opvisningsbanerne vil forstyrre ekipagerne under opvisning, ligesom lyde fra rideklubben omvendt vil kunne forstyrre beboerne.

3. Kolding Rideklub råder over den tidligere beriderbolig og ønsker at indrette bygningen til kontorer og mødelokaler.

SAMMENFATNING

Bøgelund har indlysende kvaliteter for de grene af idrætslivet, der har base her. Selve ejendommen har rummelige udendørs arealer for hestesporten og de omgivende skovarealer er optimale rammer for både motionister og ryttere. Kolding Motion har f.eks. 250 optegnede løberuter, der alle udspringer fra Bøgelund. Desuden bevirker stedets bynære placering, at der er gode ankomstmuligheder i form af både cykel og bybus for byens børn og unge.




Tidligere beriderbolig




Kolding Rideklub

Ridehal 1




Kolding Rideklub

Ridehal 2 og 3



Kolding Rideklub

Strald fra 1969



Kolding Rideklub

Strald fra 2011



28. Kolding Rideklub & Foreningshuset Bøgelund

Stedet ses som et værdifuldt supplement til de øvrige fritids- og idrætsfaciliteter i Kolding Kommune og medvirker til at give idrætslivet i kommunen bredde og diversitet.

KLOGE KVADRATMETRE

Den gl. hovedbygning, det tilhørende anneks, foreningshuset Bøgelund og den gl. staldbygning er alle opført i 1890 og ejes, sammen med den tidligere beriderbolig opført i 1950 af Kolding Kommune.

Foreningshuset Bøgelund er løbende renoveret og fremstår trods sin høje alder i rimelig og brugbar stand i forhold til anvendelsen. I Bygningsrapporten for 2025-2028 er der i 2026 afsat kr. 670.000 til nyt tag og efterisolering af bygningen.

Den gl. staldbygning overfor Foreningshuset Bøgelund anvendes som uopvarmede depotrum af foreningerne og de tekniske og klimatiske krav hertil er ikke så omfattende.

Den gl. hovedbygning, det tilhørende anneks og den tidligere beriderbolig er også gennem tiden ombygget og delvist moderniseret, men fremstår alligevel mærket af tidens tand. Det vil kræve en hel del genopretning og ekstraordinær vedligeholdelse at opnå en tilfredsstillende byggeteknisk tilstand i forhold til den nuværende og af Kolding Rideklub ønskede anvendelse. Bygningerne anbefales derfor udfaset og nedrevet. Vedrørende de beregnede udgifter til nedrivning henvises til *afsnit I Økonomi og tidsplan*, pkt. 28.1.

I Bygningsrapporten for 2025-2028 er der samlet afsat 1,8 mio. kr. til minimal renovering af de kommunalt ejede bygninger der foreslås nedrevet. Alternativer til disse bygninger bør derfor afklares snarest. Kolding Motion vil kunne genoptage lokalefællesskabet med de øvrige foreninger i Foreningshuset Bøgelund. Hvorledes der findes erstatning for Kolding Rideklubs fire elevværelser og kontor må drøftes med Kolding Rideklub.

BILAG

| | |
|--|------------|
| Eksisterende forhold - Situationsplan Bøgelund | tegn. 28.1 |
| Eksisterende forhold - Kolding Rideklub | tegn. 28.2 |
| Eksisterende forhold - Foreningshuset Bøgelund | tegn. 28.3 |
| Bøgelund - Forslag til fysisk udviklingsplan | tegn. 28.4 |

3.28.4

Tidligere beriderbolig



Foreningsbygningen Klublokaler

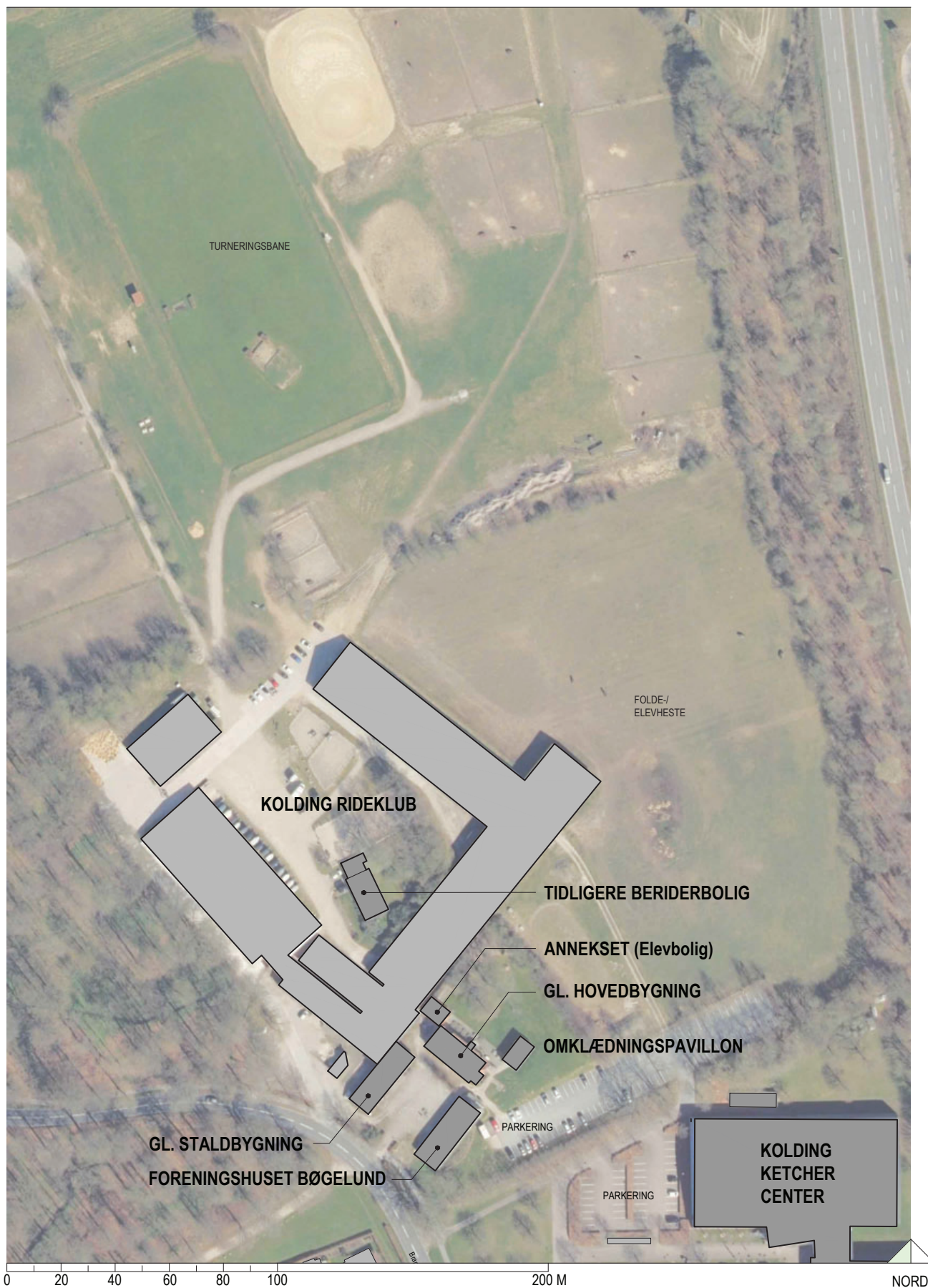


Foreningsbygningen Omklædning

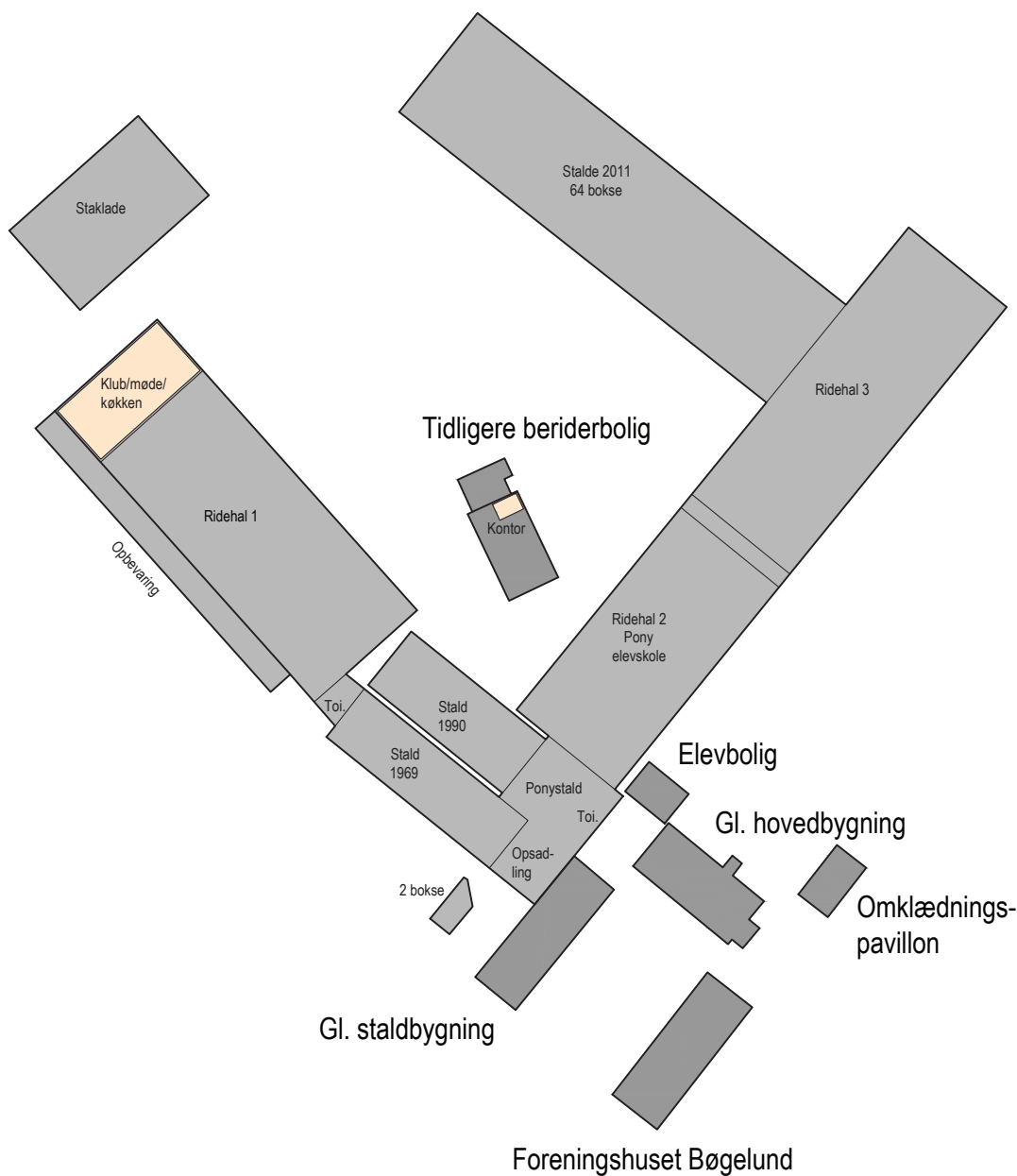


Gl. hovedbygning fra 1890





EJERFORHOLD: Kolding Rideklub Kolding Kommune



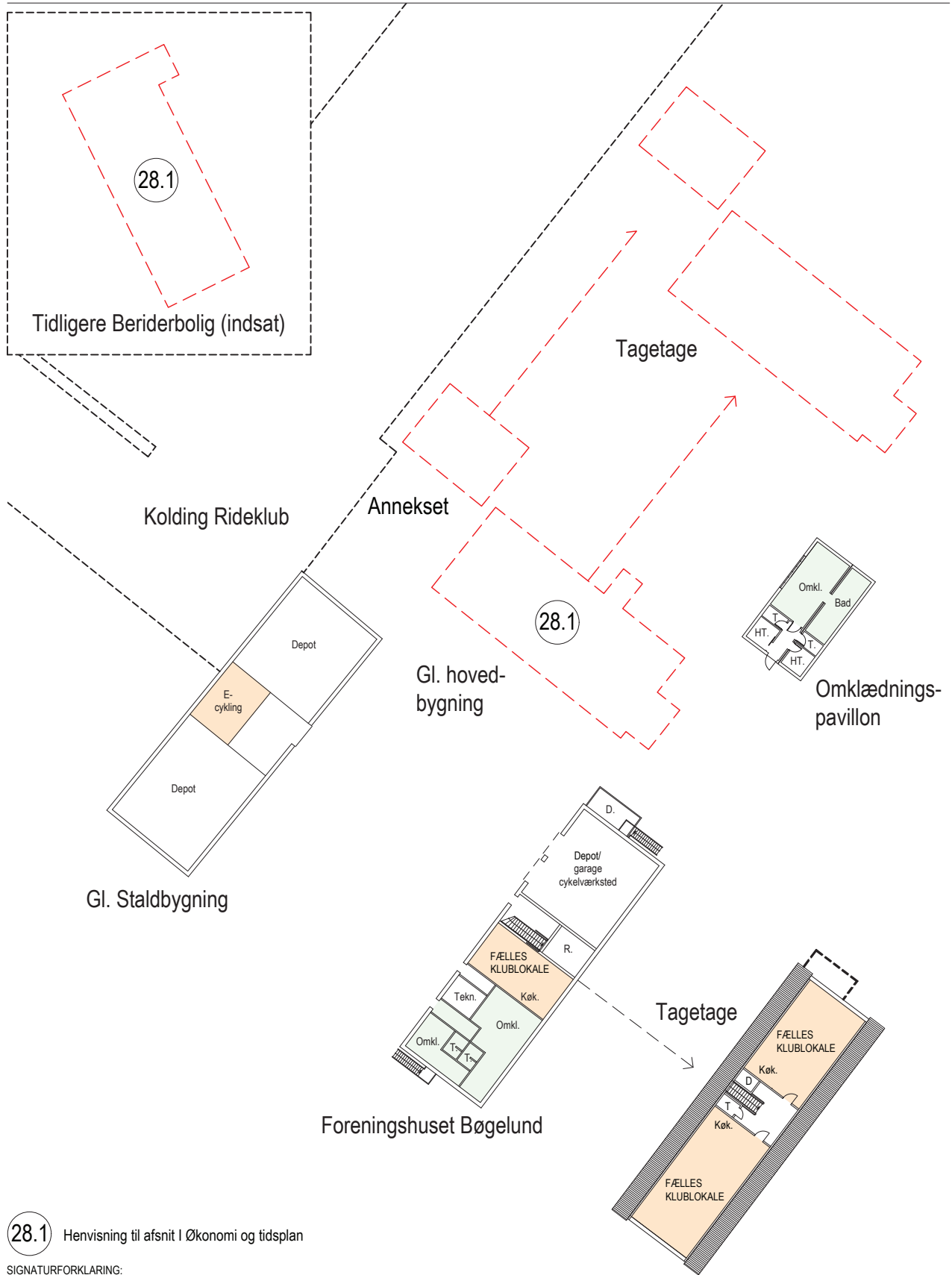
EJERFORHOLD:

Kolding Rideklub
 Kolding Kommune

0 10 20 30 40 50 100 Meter

NORD

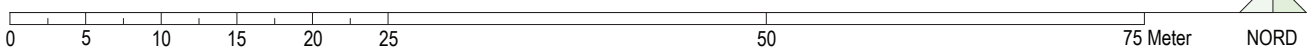




28.1 Henvisning til afsnit I Økonomi og tidsplan

SIGNATURFORKLARING:

Omklædning
 Klub- og mødefaciliteter
 Bygninger nedrives





29. STØJENDE IDRÆT

Montagevej 9 og Profilvej 8


Støjende Idræt er Kolding Kommunes største anlæg for motorsport. Anlægget er beliggende i den sydlige ende af industriområde Nord 3 ned mod motorvejen nord for Bramdrupdam. Anlægget har en folkerace bane og et omfattende baneanlæg for motocross, herunder en microbane for de yngste kørere. Til de to baneanlæg, er der et klubhus for de tilknyttede foreninger. Motocrossfaciliteterne drives i privat/foreningsregi, mens Kolding Kommune driver faciliteterne for folkerace. Faciliteterne for folkerace benyttes af Kolding Motorsport, der bruger banerne til en vifte af forskellige aktiviteter bl.a. crosskart, folkerace og rally. Motocross anlægget benyttes af Kolding Motocross Klub, der benytter banerne til ugentlig træning og afholdelse af diverse arrangementer og turneringer. Ingen af foreningerne har oplyst ønsker til anlægget i forbindelse med udarbejdelsen af nærværende udviklingsplan. Det vurderes, at det eksisterende anlæg er meget velbeliggende og rummer gode muligheder for fastholdelse og udvikling af denne særlige del af fritids- og idrætslivet i Kolding Kommune. Der foreslås ingen ændringer af de nuværende forhold.

KLOGE KVADRATMETRE

Under område 14. Seest er det foreslået, at aktiviteterne på Steensgaard søges flyttet til anden placering. En af aktiviteterne er Schæferhundklubben. Det bør undersøges, om det vil være muligt at integrere Schæferhundklubben i det nuværende klubhus, der kun anvendes i beskedent omfang af Kolding Motorsport?

BILAG

Eksisterende forhold - Støjende Idræt.....tegn. 29.1



Kommunalplan rammeområde:

07 Bramdrupdam

Klubhus Kolding Motorsport



Støjende idræt

Driftsherre:

Faciliteter motocross:

Profilvej 8: Privat/forening

Faciliteter Motorsport:

Montagevej 9 Kommunal F & I

Baneanlæg Motocross:

Motocross bane Maxi

Motocross bane Micro

Trialbane

Pitbike bane

Endurospor

Baneanlæg Motorsport:

Folkerace bane

Faciliteter indendørs:

Klubhus Kolding Motocross Klub

Klubhus Kolding Motorsport

Brugere - antal medlemmer:

• Kolding Motorsport 48

• Kolding Motocross Klub 203

